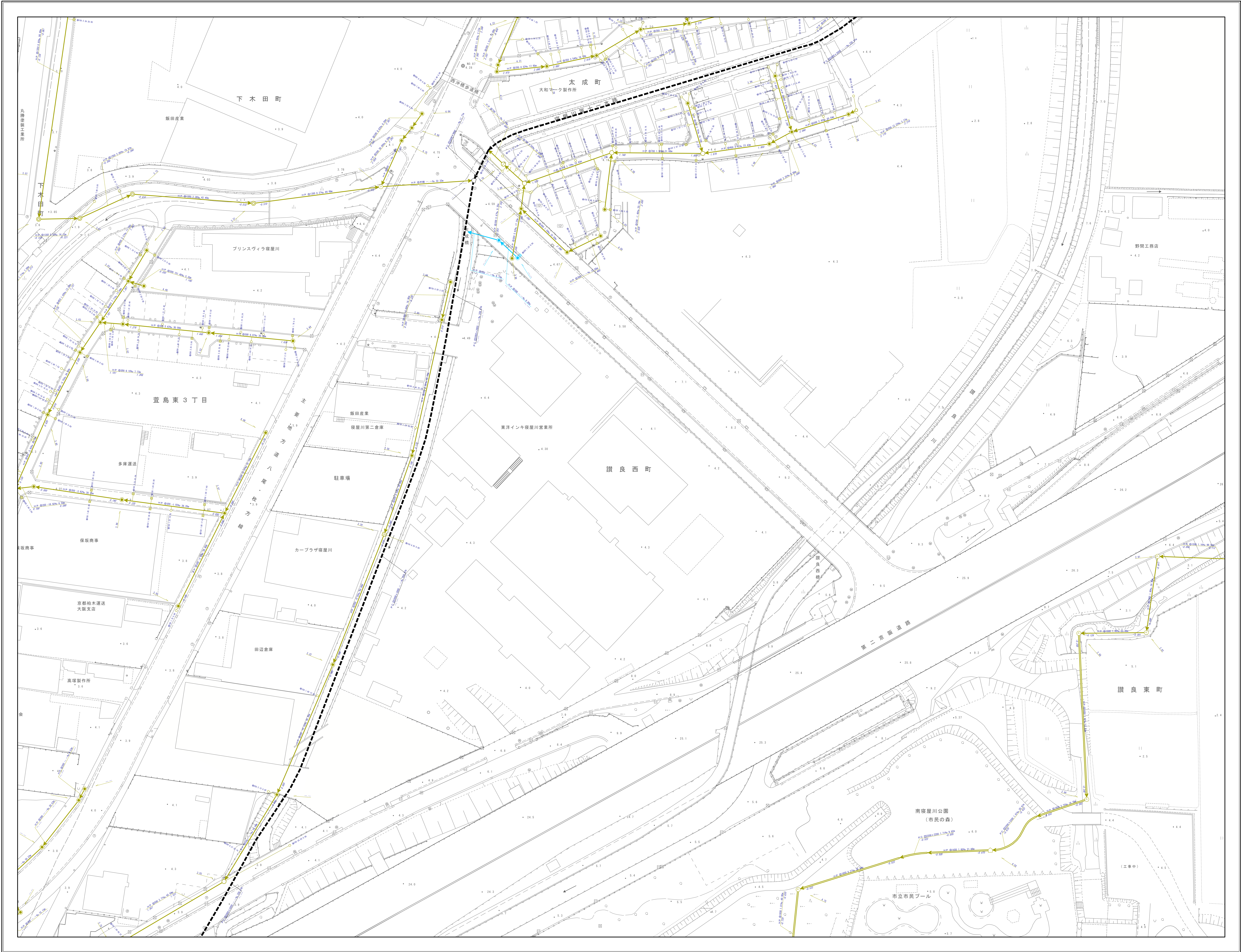

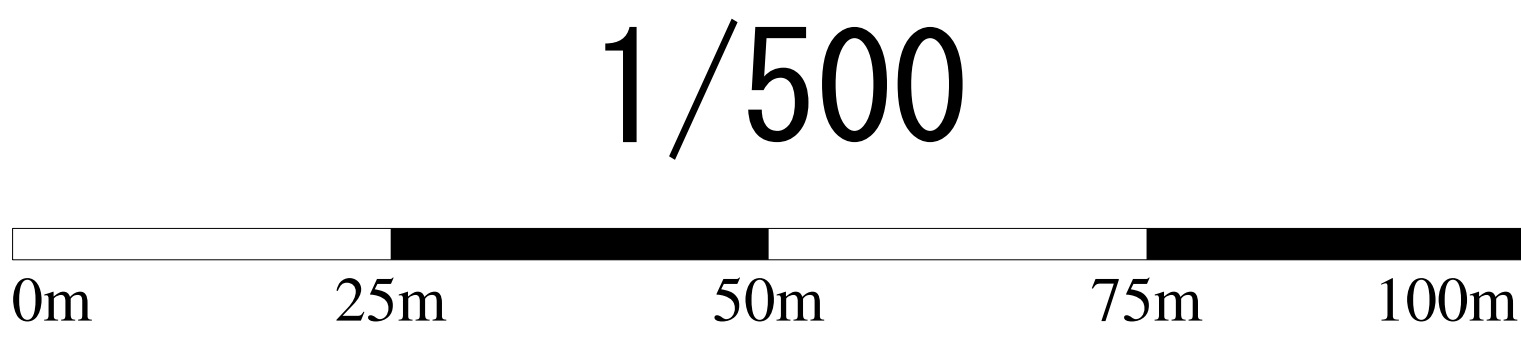


寝屋川市下水道台帳



背景は1/500道路現況図を利用



凡 記 号		例 名 称	
		流域幹線	
		幹線管渠	
		枝線管渠	
		汚水	
		雨水	
		合流	
		副管	
人 孔			
	Y号人孔		0号人孔
	1号人孔		橋田人孔
	2号人孔		小口人孔
	3号人孔		塩ビ30人孔
	4号人孔		コンφ45人孔
	5号人孔		レジン人孔
	6号人孔		マンホールポンプ0号人孔
	7号人孔		マンホールポンプ1号人孔
	特1号人孔		マンホールポンプ2号人孔
	特2号人孔		マンホールポンプ3号人孔
	特3号人孔		マンホールポンプ4号人孔
	特4号人孔		マンホールポンプ特殊人孔
	矩形人孔		マンホールポンプ人孔種別不明
	特殊人孔		ポンプ場
	伏越人孔		吐け口
	φ500特殊人孔		キャップ止め
	φ600特殊人孔		吐け口
	φ750特殊人孔		ダミー人孔
	会所		不明
雨 水 施 設			
	樋門		調節池
ま す			
	汚水樹		雨水樹
	道路雨水樹		ポンプ
	キャップ止		不明
人 孔 属 性			
		地盤高 111.110	
管 渠 属 性			
<div>管断面 勾配 管種 ↓管径 ↓ 区間距離 VU Q200 0.48% 20.75m 上流管底高 4.220 下流管底高 4.220</div> <div>管断面 勾配 管種 ↓管径 ↓ 区間距離 VU Q200 0.48% 20.75m 上流管底高 4.230 下流管底高 4.220</div>			
取 付 管 属 性			
<div>管断面 取付管延長 管径 ↑ 100 4.29 10.94 上流側人孔からの距離</div>			