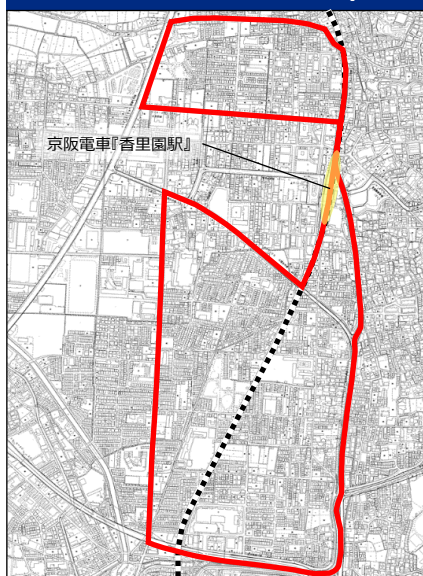


ご確認ください【あなたがお住まいの地域のこと】

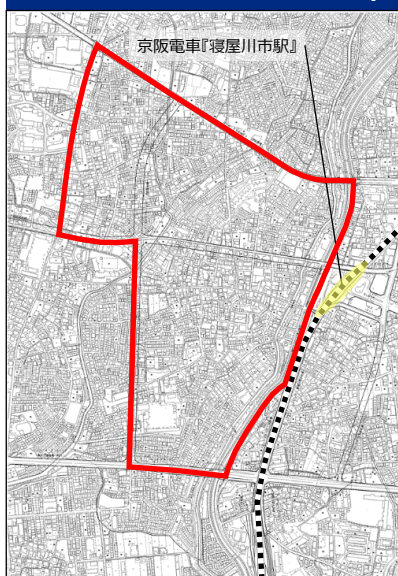
あなたのお住まいは、赤囲みの中に入っていますか？

寝屋川市内の「地震時等に著しく危険な密集市街地」

香里地区（101ha）



池田・大利地区（66ha）



萱島東地区（49ha）



【密集市街地の様子】※地図とは関係ありません



【各地区の詳細】

《香里地区》

- ・香里西之町
- ・香里南之町の一部
- ・田井西町
- ・音羽町の一部
- ・香里北之町
- ・寿町
- ・田井町
- ・緑町の一部

《池田・大利地区》

- ・大利元町
- ・東大利町
- ・大利町
- ・長栄寺町
- ・清水町の一部
- ・池田東町の一部
- ・池田本町の一部
- ・高柳1丁目の一部
- ・錦町
- ・池田南町
- ・池田旭町
- ・桜木町の一部
- ・成美町の一部
- ・北大利町の一部
- ・高柳栄町の一部

《萱島東地区》

- ・萱島桜園町
- ・萱島南町
- ・萱島東2丁目
- ・下木田町の一部
- ・萱島本町
- ・萱島東1丁目
- ・萱島東3丁目の一部
- ・南水苑町の一部

「地震時等に著しく危険な密集市街地」とは


平成24年10月に、地震時等に火災等により避難が困難になる地区が国土交通省から公表されました。全国5,745haのうち、大阪府※は2,248ha（約40%）を占めています。

※大阪市、堺市、豊中市、守口市、門真市、寝屋川市、東大阪市の7市に分布

該当の場合
裏面へ

■ 密集市街地の特徴

- ・ 老朽化した木造建築物が密集している地域
- ・ 火災・地震時に、延焼防止・避難のための道路・公園がない地域



- ・ 建物の倒壊
- ・ 大規模な火災

多くの生命を脅かすおそれ



※総務省消防庁資料より



※内閣府資料より

■ まちを安全にするために取り組んでいただきたいこと

1. 地震や火災に強い建物にするために 【建物所有者の方へ】

- ・ 古くなった木造建築物を取り壊す
 - ・ 耐震性、耐火性能のある建築物に建替え
- ⇒寝屋川市では、建物の除却、建替えに補助を行っています
(補助制度の詳細は、下記問い合わせ先(寝屋川市)にご確認ください)

2. 安全に避難できるようにするために 【皆さまへ】

- ・ 【個人で】自宅内での避難、火災等への備え
 - ・ 【地域で】まち歩きによる地域の安全点検、防災マップ作成
- ⇒大阪府・寝屋川市にて、防災講演を行うなどによりサポートします

3. 寝屋川市が実施する事業へのご協力 【皆さまへ】

- ・ 寝屋川市では、道路の拡幅、公園・広場の整備などを行っています
- ⇒事業用地の確保、近隣での工事にご協力をお願いします



※まち歩きの様子



※防災マップ作り(例)



※道路の拡幅(例)



※公園の整備(例)

お問合せ先



大阪府住宅まちづくり部建築防災課
密集市街地対策グループ

〒559-8555 大阪市住之江区南港北1-14-16
大阪府庁咲洲庁舎27階 TEL(代表) 06-6941-0351



寝屋川市まち政策部都市計画室

〒572-8555 寝屋川市本町1番1号
TEL(代表) 072-824-1181(内線2790)