

施設基本情報シート

市民文化系施設

施設基本情報シート

令和2年度

施設コード	3376		施設類型（大分類）	市民文化系施設								
施設名	西北コミュニティセンター		施設類型（小分類）	集会施設								
所在地	松屋町20番30号		施設の運営形態	指定管理者								
開設年月日	昭和56年10月1日		指定管理期間	平成28年4月1日 - 令和3年3月31日								
財産区分	公共用財産		指定管理者	西北コミュニティセンター運営協議会								
根拠法令・設置条例	寝屋川市立コミュニティセンター条例、寝屋川市立コミュニティセンター条例施行規則		施設の 写真									
施設概要（設置の経緯や背景、施設の特徴）	市民相互の連帯感及び共同意識の醸成を図り、もって隣人愛あふれる地域社会の形成に寄与するための施設。											
主な利用者	市民											
土地情報	土地面積	2,300.50 m ²		防災情報	危険区域等の有無	土砂	無					
	うち市有面積	1,918.00 m ²			洪水	有						
	うち借地面積	382.50 m ²			災害	有						
	用途地域	第二種住居地域・近隣商業地域			避難所指定の有無	洪水	無					
	駐車場の設置状況	有	15		台							
建物情報	総延床面積	1,293.65 m ²		近隣の類似施設	類似施設の有無	無						
	階数（主たる建物）	地上2階			類似施設名称 （左：国・府所有） （右：民間所有）							
	構造（主たる建物）	鉄筋コンクリート造										
	建築年（主たる建物）	昭和56年（1981年）										
	建物所有状況	市所有										
	貸付面積	0.00 m ²		コスト情報		令和元年度		平成30年度				
	耐震対応（主たる建物）	対応済			単位:千円	前年度比(%)	単位:千円	前年度比(%)				
未利用スペース	0.00 m ²		収入	収入計	363	100.0	363	49.9				
(区分・単位)	令和元年度			平成30年度		施設使用料・貸付料	17	100.0	17	50.0		
	実績	前年度比(%)		実績	前年度比(%)	負担金・国府補助・市債	0		0			
	開館日数	319		91.9	347	100.0	その他収入	346	100.0	346	49.9	
	年間延べ利用者数	51,332		93.1	55,146	98.3	支出	支出計	21,139	99.7	21,201	99.7
	利用コマ数	2,899		88.6	3,272	99.6		施設に係るコスト	1,815	100.0	1,815	100.1
利用可能コマ数	9,570	91.9		10,410	100.0	事業に係るコスト		0		0		
					人に係るコスト	1,767		92.4	1,912	96.7		
					指定管理料	17,557		100.5	17,474	100.0		
施設所管課	市民活動振興室											

施設基本情報シート

令和2年度

施設コード	5011		施設類型（大分類）	市民文化系施設								
施設名	南コミュニティセンター		施設類型（小分類）	集会施設								
所在地	下木田町16番50号		施設の運営形態	指定管理者								
開設年月日	昭和58年4月1日		指定管理期間	平成28年4月1日 - 令和3年3月31日								
財産区分	公共用財産		指定管理者	南コミュニティセンター運営協議会								
根拠法令・設置条例	寝屋川市立コミュニティセンター条例、寝屋川市立コミュニティセンター条例施行規則		施設の 写真									
施設概要（設置の経緯や背景、施設の特徴）	市民相互の連帯感及び共同意識の醸成を図り、もって隣人愛あふれる地域社会の形成に寄与するための施設。											
主な利用者	市民											
土地情報	土地面積	1,677.00 m ²		防災情報	危険区域等の有無	土砂	無					
	うち市有面積	1,677.00 m ²			洪水	無						
	うち借地面積	0.00 m ²			災害	有						
	用途地域	準工業地域			避難所指定の有無	洪水	有					
	駐車場の設置状況	有	2		台							
建物情報	総延床面積	1,303.27 m ²		近隣の類似施設	類似施設の有無	無						
	階数（主たる建物）	地上3階			類似施設名称 （左：国・府所有） （右：民間所有）							
	構造（主たる建物）	鉄筋コンクリート造										
	建築年（主たる建物）	昭和58年（1983年）										
	建物所有状況	市所有										
	貸付面積	0.00 m ²			コスト情報	令和元年度		平成30年度				
	耐震対応（主たる建物）	対応済				単位:千円	前年度比(%)	単位:千円	前年度比(%)			
未利用スペース	0.00 m ²											
利用情報	(区分・単位)	令和元年度		平成30年度		収入	収入計	26	433.3	6	600.0	
		実績	前年度比(%)	実績	前年度比(%)		施設使用料・貸付料	3	50.0	6	600.0	
	開館日数	319	91.9	347	100.0		負担金・国府補助・市債	0		0		
	年間延べ利用者数	23,220	87.5	26,539	92.3		その他収入	23		0		
	利用コマ数	1,851	89.6	2,067	96.5		支出	支出計	25,695	112.2	22,899	85.2
	利用可能コマ数	8,613	91.9	9,369	100.0			施設に係るコスト	5,321	215.1	2,474	38.7
								事業に係るコスト	0		0	
								人に係るコスト	1,767	92.4	1,912	96.7
					指定管理料	18,607	100.5	18,513	100.0			
施設所管課	市民活動振興室											

施設基本情報シート

令和2年度

施設コード	455		施設類型（大分類）	市民文化系施設								
施設名	南コミュニティセンター（分館）		施設類型（小分類）	集会施設								
所在地	堀溝三丁目16番6号		施設の運営形態	指定管理者								
開設年月日	平成23年4月1日		指定管理期間	平成28年4月1日 - 令和3年3月31日								
財産区分	公共用財産		指定管理者	南コミュニティセンター運営協議会								
根拠法令・設置条例	寝屋川市立コミュニティセンター条例、寝屋川市立コミュニティセンター条例施行規則		施設の 写真									
施設概要（設置の経緯や背景、施設の特徴）	市民相互の連帯感及び共同意識の醸成を図り、もって隣人愛あふれる地域社会の形成に寄与するための施設。											
主な利用者	市民											
土地情報	土地面積	2,286.00 m ²		防災情報	危険区域等の有無	土砂	無					
	うち市有面積	2,286.00 m ²			洪水	無						
	うち借地面積	0.00 m ²			災害	有						
	用途地域	第一種中高層住居専用地域			避難所指定の有無	洪水	有					
	駐車場の設置状況	無	—		台							
建物情報	総延床面積	661.00 m ²		近隣の類似施設	類似施設名称 (左：国・府所有) (右：民間所有)							
	階数（主たる建物）	地上2階										
	構造（主たる建物）	鉄骨造										
	建築年（主たる建物）	昭和49年（1974年）										
	建物所有状況	市所有										
	貸付面積	88.70 m ²				コスト情報	令和元年度		平成30年度			
	耐震対応（主たる建物）	未対応					単位:千円	前年度比(%)	単位:千円	前年度比(%)		
未利用スペース	0.00 m ²											
利用情報	(区分・単位)	令和元年度		平成30年度		収入	収入計	0	0			
		実績	前年度比(%)	実績	前年度比(%)		施設使用料・貸付料	0	0			
	開館日数	236	91.5	258	100.0		負担金・国府補助・市債	0	0			
	年間延べ利用者数	3,826	86.4	4,427	88.8		その他収入	0	0			
	年間延べ利用者数	3,826	86.4	4,427	88.8		支出	支出計	2	100.0	2	100.0
	利用コマ数	483	98.8	489	98.8			施設に係るコスト	2	100.0	2	100.0
	利用可能コマ数	1,888	91.5	2,064	100.0			事業に係るコスト	0		0	
								人に係るコスト	0		0	
					指定管理料	0			0			
施設所管課	市民活動振興室											

施設基本情報シート

令和2年度

施設コード	5010		施設類型（大分類）	市民文化系施設								
施設名	東北コミュニティセンター		施設類型（小分類）	集会施設								
所在地	成田町3番3号		施設の運営形態	指定管理者								
開設年月日	昭和59年4月1日		指定管理期間	平成28年4月1日 - 令和3年3月31日								
財産区分	公共用財産		指定管理者	東北コミュニティセンター運営委員会								
根拠法令・設置条例	寝屋川市立コミュニティセンター条例、寝屋川市立コミュニティセンター条例施行規則		施設の 写真									
施設概要（設置の経緯や背景、施設の特徴）	市民相互の連帯感及び共同意識の醸成を図り、もって隣人愛あふれる地域社会の形成に寄与するための施設。											
主な利用者	市民											
土地情報	土地面積	2,142.21 m ²		防災情報	危険区域等の有無	土砂	無					
	うち市有面積	2,142.21 m ²			洪水	無						
	うち借地面積	0.00 m ²			災害	有						
	用途地域	第一種中高層住居専用地域			避難所指定の有無	洪水	有					
	駐車場の設置状況	有	5		台							
建物情報	総延床面積	1,322.20 m ²		近隣の類似施設	類似施設名称 (左：国・府所有) (右：民間所有)							
	階数（主たる建物）	地上2階										
	構造（主たる建物）	鉄筋コンクリート造										
	建築年（主たる建物）	昭和59年（1984年）										
	建物所有状況	市所有										
	貸付面積	0.00 m ²		コスト情報	令和元年度		平成30年度					
	耐震対応（主たる建物）	対応済			単位:千円	前年度比(%)	単位:千円	前年度比(%)				
未利用スペース	0.00 m ²											
利用情報	(区分・単位)	令和元年度		平成30年度		収入	収入計	0	0			
		実績	前年度比(%)	実績	前年度比(%)		施設使用料・貸付料	0	0			
	開館日数	319	91.9	347	100.0		負担金・国府補助・市債	0	0			
	年間延べ利用者数	49,205	92.5	53,214	97.1		その他収入	0	0			
	利用コマ数	3,001	88.0	3,410	98.3		支出	支出計	19,744	99.4	19,866	95.2
	利用可能コマ数	7,656	91.9	8,328	100.0			施設に係るコスト	5	7.7	65	6.5
								事業に係るコスト	0		0	
								人に係るコスト	1,767	92.4	1,912	96.7
					指定管理料	17,972	100.5	17,889	100.0			
施設所管課	市民活動振興室											

施設基本情報シート

令和2年度

施設コード	3367		施設類型（大分類）	市民文化系施設							
施設名	西コミュニティセンター		施設類型（小分類）	集会施設							
所在地	葛原二丁目7番1号		施設の運営形態	指定管理者							
開設年月日	昭和60年11月1日		指定管理期間	平成28年4月1日 - 令和3年3月31日							
財産区分	公共用財産		指定管理者	西コミュニティ推進委員会							
根拠法令・設置条例	寝屋川市立コミュニティセンター条例、寝屋川市立コミュニティセンター条例施行規則		施設の 写真								
施設概要（設置の経緯や背景、施設の特徴）	市民相互の連帯感及び共同意識の醸成を図り、もって隣人愛あふれる地域社会の形成に寄与するための施設。										
主な利用者	市民										
土地情報	土地面積	1,983.00 m ²		防災情報	危険区域等の有無	土砂	無				
	うち市有面積	1,983.00 m ²			洪水	有					
	うち借地面積	0.00 m ²			災害	有					
	用途地域	準工業地域			避難所指定の有無	洪水	無				
	駐車場の設置状況	有	7		台						
建物情報	総延床面積	1,289.82 m ²		近隣の類似施設	類似施設の有無	無					
	階数（主たる建物）	地上2階			類似施設名称 （左：国・府所有） （右：民間所有）						
	構造（主たる建物）	鉄筋コンクリート造									
	建築年（主たる建物）	昭和60年（1985年）									
	建物所有状況	市所有									
	貸付面積	0.00 m ²		コスト情報		令和元年度		平成30年度			
	耐震対応（主たる建物）	対応済			単位:千円	前年度比(%)	単位:千円	前年度比(%)			
未利用スペース	0.00 m ²		収入	収入計	0	0					
(区分・単位)	令和元年度			平成30年度		施設使用料・貸付料	0	0			
	実績	前年度比(%)		実績	前年度比(%)		負担金・国府補助・市債	0	0		
開館日数	319	91.9		347	100.0	その他収入		0	0		
年間延べ利用者数	26,991	100.8		26,771	101.5	支出	支出計	19,039	91.8	20,739	101.4
利用コマ数	2,453	104.7		2,343	105.7		施設に係るコスト	176	9.7	1,823	124.6
利用可能コマ数	9,889	91.9	10,757	100.0	事業に係るコスト		0		0		
					人に係るコスト		1,767	92.4	1,912	96.7	
					指定管理料		17,096	100.5	17,004	100.0	
施設所管課	市民活動振興室										

施設基本情報シート

令和2年度

施設コード	1435	施設類型（大分類）	市民文化系施設									
施設名	東コミュニティセンター	施設類型（小分類）	集会施設									
所在地	高宮新町32番2号	施設の運営形態	指定管理者									
開設年月日	平成4年4月6日	指定管理期間	平成28年4月1日 - 令和3年3月31日									
財産区分	公共用財産	指定管理者	東コミュニティセンター運営委員会									
根拠法令・設置条例	寝屋川市立コミュニティセンター条例、寝屋川市立コミュニティセンター条例施行規則	施設の 写真										
施設概要（設置の経緯や背景、施設の特徴）	市民相互の連帯感及び共同意識の醸成を図り、もって隣人愛あふれる地域社会の形成に寄与するための施設。											
主な利用者	市民											
土地情報	土地面積	1,999.90 m ²		防災情報	危険区域等の有無	土砂	無					
	うち市有面積	1,999.90 m ²			洪水	無						
	うち借地面積	0.00 m ²			災害	有						
	用途地域	第一種中高層住居専用地域			避難所指定の有無	洪水	有					
	駐車場の設置状況	有	8		台							
建物情報	総延床面積	1,260.92 m ²		近隣の類似施設	類似施設の有無	無						
	階数（主たる建物）	地上2階			類似施設名称 （左：国・府所有） （右：民間所有）							
	構造（主たる建物）	鉄筋コンクリート造										
	建築年（主たる建物）	平成4年（1992年）										
	建物所有状況	市所有										
	貸付面積	0.00 m ²		コスト情報	令和元年度		平成30年度					
	耐震対応（主たる建物）	対応済			単位:千円	前年度比(%)	単位:千円	前年度比(%)				
未利用スペース	0.00 m ²											
利用情報	(区分・単位)	令和元年度		平成30年度		収入	収入計	0	0			
		実績	前年度比(%)	実績	前年度比(%)		施設使用料・貸付料	0	0			
	開館日数	319	91.9	347	100.0		負担金・国府補助・市債	0	0			
	年間延べ利用者数	26,671	90.9	29,342	100.6		その他収入	0	0			
	利用コマ数	1,921	91.0	2,112	96.5		支出	支出計	19,708	96.4	20,441	100.6
	利用可能コマ数	5,742	91.9	6,246	100.0			施設に係るコスト	5	0.7	680	135.7
								事業に係るコスト	0		0	
					人に係るコスト	1,767		92.4	1,912	96.7		
					指定管理料	17,936	100.5	17,849	100.0			
施設所管課	市民活動振興室											

施設基本情報シート

令和2年度

施設コード	3377		施設類型（大分類）	市民文化系施設								
施設名	西南コミュニティセンター		施設類型（小分類）	集会施設								
所在地	上神田一丁目30番1号		施設の運営形態	指定管理者								
開設年月日	昭和63年4月1日		指定管理期間	平成28年4月1日 - 令和3年3月31日								
財産区分	公共用財産		指定管理者	西南地区コミュニティ推進委員会								
根拠法令・設置条例	寝屋川市立コミュニティセンター条例、寝屋川市立コミュニティセンター条例施行規則		施設の 写真									
施設概要（設置の経緯や背景、施設の特徴）	市民相互の連帯感及び共同意識の醸成を図り、もって隣人愛あふれる地域社会の形成に寄与するための施設。											
主な利用者	市民											
土地情報	土地面積	1,983.65 m ²		防災情報	危険区域等の有無	土砂	無					
	うち市有面積	1,983.65 m ²			洪水	有						
	うち借地面積	0.00 m ²			災害	有						
	用途地域	第二種中高層住居専用地域			避難所指定の有無	洪水	無					
	駐車場の設置状況	有	5		台							
建物情報	総延床面積	1,281.57 m ²		近隣の類似施設	類似施設名称 (左：国・府所有) (右：民間所有)							
	階数（主たる建物）	地上2階										
	構造（主たる建物）	鉄筋コンクリート造										
	建築年（主たる建物）	昭和63年（1988年）										
	建物所有状況	市所有										
	貸付面積	0.00 m ²		コスト情報	令和元年度		平成30年度					
	耐震対応（主たる建物）	対応済			単位:千円	前年度比(%)	単位:千円	前年度比(%)				
未利用スペース	0.00 m ²											
利用情報	(区分・単位)	令和元年度		平成30年度		収入	収入計	0	0			
		実績	前年度比(%)	実績	前年度比(%)		施設使用料・貸付料	0	0			
	開館日数	319	91.9	347	100.0		負担金・国府補助・市債	0	0			
	年間延べ利用者数	35,333	96.7	36,527	101.2		その他収入	0	0			
	利用コマ数	2,412	93.0	2,594	104.1		支出	支出計	20,204	99.2	20,363	53.8
	利用可能コマ数	7,656	91.9	8,328	100.0			施設に係るコスト	405	80.4	504	2.8
								事業に係るコスト	0		0	
								人に係るコスト	1,767	92.4	1,912	96.7
					指定管理料	18,032	100.5	17,947	100.0			
施設所管課	市民活動振興室											

施設基本情報シート

令和2年度

施設コード		5082		施設類型（大分類）		市民文化系施設						
施設名		ふれあいプラザ香里		施設類型（小分類）		集会施設						
所在地		香里南之町19番7号		施設の運営形態		直営（一部委託を含む）						
開設年月日		平成12年11月15日		指定管理期間								
財産区分		公用財産		指定管理者								
根拠法令・設置条例		寝屋川市立ふれあいプラザ香里条例、寝屋川市立ふれあいプラザ香里条例施行規則		施設の 写真								
施設概要（設置の経緯や背景、施設の特徴）		市民に交流の場を提供し、市民活動の発展を促進するための施設。										
主な利用者		市民										
土地情報	土地面積	0.00 m ²		防災情報	危険区域等の有無	土砂		無				
	うち市有面積	0.00 m ²			洪水	洪水		無				
	うち借地面積	0.00 m ²			災害	災害		無				
	用途地域	第二種中高層住居専用地域・近隣商業地域			避難所指定の有無	洪水		無				
	駐車場の設置状況	有	68	台	類似施設の有無	無						
建物情報	総延床面積	0.00 m ²		近隣の類似施設	類似施設名称 (左：国・府所有) (右：民間所有)							
	階数（主たる建物）											
	構造（主たる建物）	鉄筋コンクリート造										
	建築年（主たる建物）	平成12年（2000年）										
	建物所有状況											
	貸付面積	0.00 m ²		コスト情報		令和元年度		平成30年度				
	耐震対応（主たる建物）	対応済				単位:千円	前年度比(%)	単位:千円	前年度比(%)			
未利用スペース	0.00 m ²											
利用情報	(区分・単位)	令和元年度		平成30年度		収入	収入計		0	0		
		実績	前年度比(%)	実績	前年度比(%)		施設使用料・貸付料	0	0			
	開館日数	319	93.8	340	97.7		負担金・国府補助・市債	0	0			
	年間延べ利用者数	42,484	94.2	45,570	95.8	その他収入	0	0				
	利用コマ数	701	89.3	785	104.4	支出	支出計		7,275	95.1	7,650	122.4
	利用可能コマ数	1,762	90.5	1,947	99.9		施設に係るコスト	2,117	97.3	2,176	266.3	
							事業に係るコスト	3,953	92.4	4,279	102.0	
					人に係るコスト		1,205	100.8	1,195	96.6		
					指定管理料	0		0				
施設所管課		市民活動振興室										

施設基本情報シート


令和2年度

施設コード	9004		施設類型（大分類）	市民文化系施設							
施設名	市民活動センター		施設類型（小分類）	集会施設							
所在地	秦町41番1号		施設の運営形態	指定管理者							
開設年月日	平成14年10月1日		指定管理期間	平成30年4月1日 - 令和5年3月31日							
財産区分	公共用財産		指定管理者	特定非営利活動法人寝屋川市民活動ネット・なかま							
根拠法令・設置条例	寝屋川市立市民活動センター条例、寝屋川市立市民活動センター条例施行規則		施設の 写真								
施設概要（設置の経緯や背景、施設の特徴）	市民が自発的に行う公益性のある組織的・継続的活動で構成員への利益分配を目的とした活動の促進を図るための施設。										
主な利用者	市民										
土地情報	土地面積	0.00 m ²		防災情報	危険区域等の有無	土砂		無			
	うち市有面積	0.00 m ²			洪水	洪水		無			
	うち借地面積	0.00 m ²			災害	災害		無			
	用途地域	第一種中高層住居専用地域・第一種住居地域			避難所指定の有無	洪水		無			
	駐車場の設置状況	有	77 台		類似施設の有無	無					
建物情報	総延床面積	555.10 m ²		近隣の類似施設	類似施設名称 (左：国・府所有) (右：民間所有)						
	階数（主たる建物）	地上4階 地下1階									
	構造（主たる建物）	鉄筋コンクリート造									
	建築年（主たる建物）	昭和45年（1970年）									
	建物所有状況										
	貸付面積	0.00 m ²		コスト情報	令和元年度		平成30年度				
	耐震対応（主たる建物）	対応済			単位:千円	前年度比(%)	単位:千円	前年度比(%)			
未利用スペース	0.00 m ²										
利用情報	(区分・単位)	令和元年度		平成30年度		収入					
		実績	前年度比(%)	実績	前年度比(%)		収入計	0	0	0	0
	開館日数	319	91.9	347	100.0	施設使用料・貸付料	0	0	0	0	
	年間延べ利用者数	25,982	99.5	26,102	128.6	負担金・国府補助・市債	0	0	0	0	
	利用コマ数	1,092	100.9	1,082	111.4	その他収入	0	0	0	0	
	利用可能コマ数	3,644	94.0	3,877	100.0	支出	支出計	9,789	96.7	10,119	104.8
							施設に係るコスト	0	0	200	123.5
					事業に係るコスト		0	0	0	0	
					人に係るコスト		1,044	87.4	1,195	96.6	
					指定管理料	8,745	100.2	8,724	105.7		
施設所管課	市民活動振興室										

施設コード	9003		施設類型（大分類）	市民文化系施設						
施設名	中央公民館		施設類型（小分類）	集会施設						
所在地	池田西町28番22号		施設の運営形態	指定管理者						
開設年月日	昭和52年11月3日		指定管理期間	平成27年4月1日 - 平成30年12月31日						
財産区分	公共用財産		指定管理者	株式会社 ビケンテクノ						
根拠法令・設置条例	寝屋川市立公民館条例		施設の 写真							
施設概要（設置の経緯や背景、施設の特徴）	<p>地域住民の多様な学習に対する学習の場、憩いの場としての機能を発揮し、住民相互の結びつきを深めて、地域における連帯意識の高揚と人間関係の深化を図るために設置。 平成22年4月指定管理者制度導入 中央公民館が所在する寝屋川市立総合センターが、平成30年6月18日に発生した大阪府北部を震源とする地震により、被害を受けたため、中央公民館の管理に係る指定管理者の指定の期間を平成30年12月31日をもって終了し、中央公民館は休館となる。</p>									
主な利用者	市民									
土地情報	土地面積	0.00 m ²		防災情報	危険区域等の有無	土砂	無			
	うち市有面積	0.00 m ²			洪水	有				
	うち借地面積	0.00 m ²			災害	無				
	用途地域	第二種住居地域・準工業地域			避難所指定の有無	洪水	無			
	駐車場の設置状況	無	—		台					
建物情報	総延床面積	1,959.00 m ²		近隣の類似施設	類似施設名称 (左：国・府所有) (右：民間所有)					
	階数（主たる建物）	地上4階								
	構造（主たる建物）	鉄骨鉄筋コンクリート造								
	建築年（主たる建物）	昭和52年（1977年）								
	建物所有状況									
	貸付面積	0.00 m ²		コスト情報	令和元年度		平成30年度			
	耐震対応（主たる建物）	対応済			単位:千円	前年度比(%)	単位:千円	前年度比(%)		
未利用スペース	0.00 m ²									
利用情報	(区分・単位)	令和元年度		平成30年度		収入	収入計	0	0	
		実績	前年度比(%)	実績	前年度比(%)		施設使用料・貸付料	0	0	
		0	0.0	78	21.7		負担金・国府補助・市債	0	0	
	開館日数	0	0.0	78	21.7	その他収入	0	0		
	年間延べ利用者数	0	0.0	58,829	23.6	支出	支出計	0	14,787	78.3
	利用コマ数	0	0.0	1,294	22.4		施設に係るコスト	0	258	81.4
	利用可能コマ数	0	0.0	2,574	21.7		事業に係るコスト	0	0	
							人に係るコスト	0	1,992	96.7
					指定管理料		0	12,537	75.9	
施設所管課	社会教育課									

施設基本情報シート

令和2年度

施設コード	562		施設類型（大分類）	市民文化系施設									
施設名	地域交流センター		施設類型（小分類）	集会施設									
所在地	早子町12番21号		施設の運営形態	指定管理者									
開設年月日	平成23年4月1日		指定管理期間	平成28年4月1日 - 令和3年3月31日									
財産区分	公共用財産		指定管理者	株式会社 アステム									
根拠法令・設置条例	寝屋川市立地域交流センター条例、寝屋川市立地域交流センター条例施行規則		施設の 写真										
施設概要（設置の経緯や背景、施設の特徴）	<p>本市文化の情報発信、にぎわい創出の拠点として設置されたアルカスホールは、コンサートをはじめ、演劇、古典芸能、講演、セミナー、発表会など、目的に合わせて気軽に利用できる多目的なホールであり、メインホールは359席を有している。</p> <p>メインホールは音楽ホールとしてのクオリティが高く、また世界の一流ブランドと謳われるスタインウェイピアノを2台有している。</p> <p>情報コーナーにはイベントや市の情報などのチラシを設置している。</p>												
主な利用者	市民												
土地情報	土地面積	1,747.23 m ²		危険区域等の有無	土砂		無						
	うち市有面積	1,747.23 m ²			洪水		有						
	うち借地面積	0.00 m ²		避難所指定の有無	災害		有						
	用途地域	近隣商業地域・第一種住居地域			洪水		有						
	駐車場の設置状況	無	—		台								
建物情報	総延床面積	3,360.28 m ²		近隣の類似施設	類似施設の有無		有						
	階数（主たる建物）	地上4階 地下1階			市民会館								
	構造（主たる建物）	鉄筋コンクリート造			類似施設名称 （左：国・府所有） （右：民間所有）								
	建築年（主たる建物）	平成23年（2011年）											
	建物所有状況	市所有											
	貸付面積	1.20 m ²		コスト情報		令和元年度		平成30年度					
	耐震対応（主たる建物）	対応済				単位:千円		前年度比(%)					
未利用スペース	0.00 m ²				単位:千円		前年度比(%)						
利用情報	(区分・単位)	令和元年度		平成30年度		収入	収入計		1,767	101.6	1,739	104.2	
		実績	前年度比(%)	実績	前年度比(%)		施設使用料・貸付料	351	100.0	351	146.3		
	開館日数	年間延べ利用者数	93,574	99.1	94,397	115.0	支出	支出計		63,927	104.0	61,474	103.1
		利用コマ数	3,736	108.7	3,437	104.2		施設に係るコスト		3,909	226.2	1,728	70.3
		利用可能コマ数	7,380	100.2	7,363	99.8		事業に係るコスト		0		0	
								人に係るコスト		2,811	100.8	2,788	99.0
								指定管理料		57,207	100.4	56,958	104.8

施設所管課	文化スポーツ室
-------	---------

施設基本情報シート

令和2年度

施設コード	1602		施設類型（大分類）	市民文化系施設						
施設名	池の里市民交流センター		施設類型（小分類）	集会施設						
所在地	池田西町24番5号		施設の運営形態	直営（一部委託を含む）						
開設年月日	平成18年9月20日		指定管理期間							
財産区分	公共用財産		指定管理者							
根拠法令・設置条例	寝屋川市立池の里市民交流センター条例、寝屋川市立池の里市民交流センター条例施行規則		施設の 写真							
施設概要（設置の経緯や背景、施設の特徴）	平成18年度において旧池の里小学校の跡地を利用した下記施設を有する複合施設として開設。社会教育活動を通じて市民の交流を図る場として提供。 体育施設（アリーナ・グラウンド・サブグラウンド）、多目的室（7室）、その他（スマイル・地域交流施設（地域活動室・福祉関係団体活動室等）等）									
主な利用者	文化・スポーツなどの社会教育活動をする団体または個人									
土地情報	土地面積	10,000.00 m ²		防災情報	危険区域等の有無	土砂	無			
	うち市有面積	10,000.00 m ²			洪水	有				
	うち借地面積	0.00 m ²			災害	無				
	用途地域	準工業地域		避難所指定の有無	洪水	無				
	駐車場の設置状況	有	48	台	類似施設の有無	無				
建物情報	総延床面積	4,584.00 m ²		近隣の類似施設	類似施設名称 (左：国・府所有) (右：民間所有)					
	階数（主たる建物）	地上4階								
	構造（主たる建物）	鉄筋コンクリート造								
	建築年（主たる建物）	昭和53年（1978年）		コスト情報	令和元年度		平成30年度			
	建物所有状況	市所有			単位:千円	前年度比(%)	単位:千円	前年度比(%)		
	貸付面積	0.00 m ²								
耐震対応（主たる建物）	対応済		収入	収入計	13,692	313.0	4,374	119.0		
未利用スペース	0.00 m ²			施設使用料・貸付料	12,685	314.4	4,035	120.9		
利用情報	(区分・単位)	令和元年度		平成30年度		負担金・国府補助・市債	0	0		
		実績		前年度比(%)	実績	前年度比(%)	その他収入	1,007	297.1	339
	開館日数	348		100.3	347	100.0	支出計	60,216	160.6	37,502
	年間延べ利用者数	74,194	81.4	91,190	93.5	施設に係るコスト	23,661	82.3	28,753	109.1
利用コマ数	7,124	87.3	8,160	96.1	事業に係るコスト	4,831		0		
利用可能コマ数	11,764	99.7	11,798	100.1	人に係るコスト	31,724	362.6	8,749	87.3	
					指定管理料	0		0		
施設所管課	文化スポーツ室									

施設基本情報シート

令和2年度

施設コード	998		施設類型（大分類）	市民文化系施設									
施設名	市民会館		施設類型（小分類）	文化施設									
所在地	秦町41番1号		施設の運営形態	指定管理者									
開設年月日	昭和45年5月3日		指定管理期間	平成28年4月1日 - 令和3年3月31日									
財産区分	公共用財産		指定管理者	株式会社ケイミックス（2016/04/01～2017/04/02） 株式会社ケイミックスパブリックビジネス（2017/04/03～2021/03/31）									
根拠法令・設置条例	寝屋川市立市民会館条例、寝屋川市立市民会館条例施行規則		施設の写真										
施設概要（設置の経緯や背景、施設の特徴）	市民の集い、各種催し等の場を提供することにより市民相互の交流を促進し、もって市民の文化の向上及び福祉の増進を図るための施設。												
主な利用者	市民												
土地情報	土地面積	10,349.00 m ²		防災情報	危険区域等の有無	土砂	無						
	うち市有面積	10,349.00 m ²			洪水	無							
	うち借地面積	0.00 m ²			災害	有							
	用途地域	第一種中高層住居専用地域・第一種住居地域		避難所指定の有無	洪水	有							
	駐車場の設置状況	有	77	台	類似施設の有無	無							
建物情報	総延床面積	11,126.00 m ²		近隣の類似施設	類似施設名称 (左：国・府所有) (右：民間所有)								
	階数（主たる建物）	地上4階 地下1階											
	構造（主たる建物）	鉄筋コンクリート造											
	建築年（主たる建物）	昭和45年（1970年）											
	建物所有状況	市所有											
	貸付面積	63.60 m ²		コスト情報	令和元年度		平成30年度						
	耐震対応（主たる建物）	対応済			単位:千円	前年度比(%)	単位:千円	前年度比(%)					
未利用スペース	0.00 m ²												
利用情報	(区分・単位)	令和元年度		平成30年度		収入	収入計		2,113	104.6	2,021	97.4	
		実績	前年度比(%)	実績	前年度比(%)		施設使用料・貸付料	1,281	112.8	1,136	82.7		
	開館日数	348	100.3	347	100.0		負担金・国府補助・市債	0	0				
	年間延べ利用者数	357,940	105.4	339,598	132.2		その他収入	832	94.0	885	126.1		
	利用コマ数	9,603	106.7	8,998	115.7		支出	支出計		64,218	85.7	74,905	59.4
	利用可能コマ数	24,936	100.3	24,867	100.0			施設に係るコスト	3,724	25.2	14,766	22.4	
								事業に係るコスト	0	0			
					人に係るコスト	1,606		84.0	1,912	96.7			
					指定管理料	58,888	101.1	58,227	99.9				
施設所管課	市民活動振興室												

社会教育系施設

施設基本情報シート

令和2年度

施設コード		9007		施設類型（大分類）		社会教育系施設					
施設名		中央図書館		施設類型（小分類）		図書館					
所在地		池田西町28番22号		施設の運営形態		直営（一部委託を含む）					
開設年月日		昭和52年11月1日		指定管理期間							
財産区分		公共用財産		指定管理者							
根拠法令・設置条例		寝屋川市立図書館条例		施設の 写真							
施設概要（設置の経緯や背景、施設の特徴）		図書・記録その他の資料を収集・整理・保存して市民の利用に供しその教養・調査研究・レクリエーション等に寄与するため寝屋川市の中央館として開設									
主な利用者		市民									
土地情報	土地面積	0.00 m ²		防災情報	危険区域等の有無	土砂		無			
	うち市有面積	0.00 m ²			避難所指定の有無	洪水		有			
	うち借地面積	0.00 m ²			類似施設の有無	災害		無			
	用途地域	第二種住居地域・準工業地域				洪水		無			
	駐車場の設置状況	有	100			台					
建物情報	総延床面積	2,528.00 m ²		近隣の類似施設	類似施設名称 (左：国・府所有) (右：民間所有)						
	階数（主たる建物）	地上4階									
	構造（主たる建物）	鉄骨鉄筋コンクリート造									
	建築年（主たる建物）	昭和48年（1972年）									
	建物所有状況										
	貸付面積	0.00 m ²				コスト情報		令和元年度		平成30年度	
	耐震対応（主たる建物）	対応済						単位:千円	前年度比(%)	単位:千円	前年度比(%)
未利用スペース	0.00 m ²		収入		収入計		0	194	176.4		
(区分・単位)	令和元年度				平成30年度		施設使用料・貸付料		0	0	
	実績	前年度比(%)			実績	前年度比(%)	負担金・国府補助・市債		0	0	
開館日数	0				75	21.9	その他収入		0	194	176.4
年間延べ利用者数	0				0		支出計		0	134,656	103.1
利用情報	利用コマ数	0		71	12.8	施設に係るコスト		0	6,588	247.0	
	利用可能コマ数	0		1,388	103.3	事業に係るコスト		0	32,947	95.4	
						人に係るコスト		0	95,121	101.9	
						指定管理料		0	0		
施設所管課		中央図書館									

施設基本情報シート

令和2年度

施設コード		9010		施設類型（大分類）		社会教育系施設									
施設名		東図書館		施設類型（小分類）		図書館									
所在地		秦町41番1号		施設の運営形態		直営（一部委託を含む）									
開設年月日		昭和45年5月1日		指定管理期間											
財産区分		公共用財産		指定管理者											
根拠法令・設置条例		寝屋川市立図書館条例		施設の 写真											
施設概要（設置の経緯や背景、施設の特徴）		図書・記録その他の資料を収集・整理・保存して市民の利用に供しその教養・調査研究・レクリエーション等に寄与するため寝屋川市の中央館として開設され、現在の中央図書館が出来たときに名称変更し分館として開館。													
主な利用者		市民													
土地情報	土地面積	0.00 m ²		防災情報	危険区域等の有無	土砂		無							
	うち市有面積	0.00 m ²				洪水		無							
	うち借地面積	0.00 m ²				災害		無							
	用途地域	第一種中高層住居専用地域				避難所指定の有無		洪水		無					
	駐車場の設置状況	有	77			台									
建物情報	総延床面積	541.00 m ²		近隣の類似施設	類似施設名称 (左：国・府所有) (右：民間所有)										
	階数（主たる建物）	地上5階 地下1階													
	構造（主たる建物）	鉄筋コンクリート造													
	建築年（主たる建物）	昭和45年（1970年）													
	建物所有状況														
	貸付面積	0.00 m ²													
	耐震対応（主たる建物）	対応済													
未利用スペース	0.00 m ²														
利用情報	(区分・単位)	令和元年度		平成30年度		コスト情報									
		実績	前年度比(%)	実績	前年度比(%)					令和元年度		平成30年度			
	開館日数	315	91.3	345	100.9	単位:千円		前年度比(%)		単位:千円		前年度比(%)			
	年間延べ利用者数	0		0		収入計		0		0					
	利用コマ数	0		0		施設使用料・貸付料		0		0					
	利用可能コマ数	0		0		負担金・国府補助・市債		0		0					
						その他収入		0		0					
						支出計		31,324		126.6		24,747		101.4	
						施設に係るコスト		2,647		187.3		1,413		252.8	
						事業に係るコスト		24,662		127.4		19,351		98.1	
					人に係るコスト		4,015		100.8		3,983		96.7		
					指定管理料		0				0				
施設所管課		中央図書館													

施設基本情報シート

令和2年度

施設コード	9008		施設類型（大分類）	社会教育系施設							
施設名	西北分室		施設類型（小分類）	図書館							
所在地	松屋町20番30号		施設の運営形態	直営（一部委託を含む）							
開設年月日	昭和61年6月1日		指定管理期間								
財産区分	公共用財産		指定管理者								
根拠法令・設置条例	寝屋川市立図書館条例		施設の 写真								
施設概要（設置の経緯や背景、施設の特徴）	図書・記録その他の資料を収集・整理・保存して市民の利用に供しその教養・調査研究・レクリエーション等に寄与するため寝屋川市内における分室として開設。										
主な利用者	市民										
土地情報	土地面積	0.00 m ²		防災情報	危険区域等の有無	土砂	無				
	うち市有面積	0.00 m ²			洪水	有					
	うち借地面積	0.00 m ²			災害	無					
	用途地域	第二種住居地域・近隣商業地域			避難所指定の有無	洪水	無				
	駐車場の設置状況	無	15		台						
建物情報	総延床面積	58.00 m ²		近隣の類似施設	類似施設名称 (左：国・府所有) (右：民間所有)						
	階数（主たる建物）	地上2階									
	構造（主たる建物）	鉄筋コンクリート造									
	建築年（主たる建物）	昭和56年（1981年）									
	建物所有状況										
	貸付面積	0.00 m ²		コスト情報	令和元年度		平成30年度				
	耐震対応（主たる建物）	対応済			単位:千円	前年度比(%)	単位:千円	前年度比(%)			
未利用スペース	0.00 m ²										
利用情報	(区分・単位)	令和元年度		平成30年度		収入	収入計	0	0		
		実績	前年度比(%)	実績	前年度比(%)		施設使用料・貸付料	0	0		
							負担金・国府補助・市債	0	0		
	開館日数	315	208.6	151	102.0	その他収入	0	0			
	年間延べ利用者数	0		0		支出	支出計	4,648	115.8	4,013	103.7
	利用コマ数	0		0			施設に係るコスト	286	242.4	118	251.1
	利用可能コマ数	0		0			事業に係るコスト	1,029	164.1	627	94.9
							人に係るコスト	3,333	102.0	3,268	103.4
					指定管理料		0		0		
施設所管課	中央図書館										

施設基本情報シート

令和2年度

施設コード	9005		施設類型（大分類）	社会教育系施設										
施設名	南分室		施設類型（小分類）	図書館										
所在地	下木田町16番50号		施設の運営形態	直営（一部委託を含む）										
開設年月日	昭和61年6月1日		指定管理期間											
財産区分	公共用財産		指定管理者											
根拠法令・設置条例	寝屋川市立図書館条例		施設の 写真											
施設概要（設置の経緯や背景、施設の特徴）	図書・記録その他の資料を収集・整理・保存して市民の利用に供しその教養・調査研究・レクリエーション等に寄与するため寝屋川市内における分室として開設。													
主な利用者	市民													
土地情報	土地面積	0.00 m ²		防災情報	危険区域等の有無	土砂		無						
	うち市有面積	0.00 m ²			洪水	洪水		無						
	うち借地面積	0.00 m ²			災害	災害		無						
	用途地域	準工業地域			避難所指定の有無	洪水		無						
	駐車場の設置状況	無	2 台		類似施設の有無	無								
建物情報	総延床面積	103.00 m ²		近隣の類似施設	類似施設名称 (左：国・府所有) (右：民間所有)									
	階数（主たる建物）	地上3階												
	構造（主たる建物）	鉄筋コンクリート造												
	建築年（主たる建物）	昭和58年（1983年）												
	建物所有状況													
	貸付面積	0.00 m ²		コスト情報		令和元年度		平成30年度						
	耐震対応（主たる建物）	対応済				単位:千円	前年度比(%)	単位:千円	前年度比(%)					
未利用スペース	0.00 m ²		収入	収入計	0		0							
(区分・単位)	令和元年度			平成30年度		施設使用料・貸付料	0		0					
	実績	前年度比(%)		実績	前年度比(%)		負担金・国府補助・市債	0		0				
開館日数	315	210.0		150	101.4			その他収入	0		0			
利用情報	年間延べ利用者数	0		支出	支出計	5,610		119.0		4,714		104.1		
	利用コマ数	0			施設に係るコスト	505		214.0		236		251.1		
	利用可能コマ数	0			事業に係るコスト	1,772		146.4		1,210		95.0		
					人に係るコスト	3,333		102.0		3,268		103.4		
					指定管理料	0		0		0		0		
施設所管課	中央図書館													

施設基本情報シート

令和2年度

施設コード	9006		施設類型（大分類）	社会教育系施設							
施設名	東北分室		施設類型（小分類）	図書館							
所在地	成田町3番3号		施設の運営形態	直営（一部委託を含む）							
開設年月日	昭和61年6月1日		指定管理期間								
財産区分	公共用財産		指定管理者								
根拠法令・設置条例	寝屋川市立図書館条例		施設の 写真								
施設概要（設置の経緯や背景、施設の特徴）	図書・記録その他の資料を収集・整理・保存して市民の利用に供しその教養・調査研究・レクリエーション等に寄与するため寝屋川市内における分室として開設。										
主な利用者	市民										
土地情報	土地面積	0.00 m ²		防災情報	危険区域等の有無	土砂	無				
	うち市有面積	0.00 m ²			洪水	無					
	うち借地面積	0.00 m ²			災害	無					
	用途地域	第一種中高層住居専用地域			避難所指定の有無	洪水	無				
	駐車場の設置状況	無	—	台	類似施設の有無	無					
建物情報	総延床面積	83.00 m ²		近隣の類似施設	類似施設名称 (左：国・府所有) (右：民間所有)						
	階数（主たる建物）	地上2階									
	構造（主たる建物）	鉄筋コンクリート造									
	建築年（主たる建物）	昭和59年（1984年）									
	建物所有状況										
	貸付面積	0.00 m ²		コスト情報	令和元年度		平成30年度				
	耐震対応（主たる建物）	対応済			単位:千円	前年度比(%)	単位:千円	前年度比(%)			
未利用スペース	0.00 m ²										
利用情報	(区分・単位)	令和元年度		平成30年度		収入	収入計	0	0		
		実績	前年度比(%)	実績	前年度比(%)		施設使用料・貸付料	0	0		
							負担金・国府補助・市債	0	0		
	開館日数	315	208.6	151	102.0	その他収入	0	0			
	年間延べ利用者数	0		0		支出	支出計	5,589	118.2	4,729	125.1
	利用コマ数	0		0			施設に係るコスト	806	341.5	236	251.1
	利用可能コマ数	0		0			事業に係るコスト	1,450	118.4	1,225	232.4
							人に係るコスト	3,333	102.0	3,268	103.4
					指定管理料		0		0		
施設所管課	中央図書館										

施設基本情報シート

令和2年度

施設コード	9009		施設類型（大分類）	社会教育系施設							
施設名	西南分室		施設類型（小分類）	図書館							
所在地	上神田一丁目30番1号		施設の運営形態	直営（一部委託を含む）							
開設年月日	昭和63年5月1日		指定管理期間								
財産区分	公共用財産		指定管理者								
根拠法令・設置条例	寝屋川市立図書館条例		施設の 写真								
施設概要（設置の経緯や背景、施設の特徴）	図書・記録その他の資料を収集・整理・保存して市民の利用に供しその教養・調査研究・レクリエーション等に寄与するため寝屋川市内における分室として開設										
主な利用者	市民										
土地情報	土地面積	0.00 m ²		防災情報	危険区域等の有無	土砂	無				
	うち市有面積	0.00 m ²			洪水	有					
	うち借地面積	0.00 m ²			災害	無					
	用途地域	第二種中高層住居専用地域			避難所指定の有無	洪水	無				
	駐車場の設置状況	無	5		台						
建物情報	総延床面積	62.00 m ²		近隣の類似施設	類似施設名称 (左：国・府所有) (右：民間所有)						
	階数（主たる建物）	地上1階									
	構造（主たる建物）	鉄筋コンクリート造									
	建築年（主たる建物）	昭和63年（1988年）									
	建物所有状況										
	貸付面積	0.00 m ²		コスト情報	令和元年度		平成30年度				
	耐震対応（主たる建物）	対応済			単位:千円	前年度比(%)	単位:千円	前年度比(%)			
未利用スペース	0.00 m ²										
利用情報	(区分・単位)	令和元年度		平成30年度		収入	収入計	0	0		
		実績	前年度比(%)	実績	前年度比(%)		施設使用料・貸付料	0	0		
							負担金・国府補助・市債	0	0		
	開館日数	315	210.0	150	101.4	その他収入	0	0			
	年間延べ利用者数	0		0		支出	支出計	4,719	117.7	4,010	103.8
	利用コマ数	0		0			施設に係るコスト	304	257.6	118	251.1
	利用可能コマ数	0		0			事業に係るコスト	1,082	173.4	624	94.8
							人に係るコスト	3,333	102.0	3,268	103.4
					指定管理料		0		0		
施設所管課	中央図書館										

施設基本情報シート

令和2年度

施設コード	5060		施設類型（大分類）	社会教育系施設						
施設名	駅前図書館		施設類型（小分類）	図書館						
所在地	早子町23番2号		施設の運営形態	直営（一部委託を含む）						
開設年月日	平成25年4月1日		指定管理期間							
財産区分	公共用財産		指定管理者							
根拠法令・設置条例	寝屋川市立寝屋川市駅前図書館条例		施設の 写真							
施設概要（設置の経緯や背景、施設の特徴）	図書・記録その他の資料を収集・整理・保存して市民の利用に供しその教養・調査研究・レクリエーション等に寄与するため寝屋川市内3番目の分館として開設									
主な利用者	市民									
土地情報	土地面積	0.00 m ²		危険区域等の有無	土砂		無			
	うち市有面積	0.00 m ²			洪水		無			
	うち借地面積	0.00 m ²			災害		無			
	用途地域	商業地域・近隣商業地域			洪水		無			
	駐車場の設置状況	無	—	台	避難所指定の有無					
建物情報	総延床面積	2,284.00 m ²		近隣の 類似施設	類似施設の有無					
	階数（主たる建物）	地上13階 地下2階			無					
	構造（主たる建物）	鉄筋コンクリート造			類似施設名称 （左：国・府所有） （右：民間所有）					
	建築年（主たる建物）	昭和60年（1985年）								
	建物所有状況	区分所有								
	貸付面積	0.00 m ²		コスト情報						
	耐震対応（主たる建物）	対応済		令和元年度		平成30年度				
利用情報	(区分・単位)	令和元年度		平成30年度						
		実績	前年度比(%)	実績	前年度比(%)	単位:千円	前年度比(%)	単位:千円	前年度比(%)	
	開館日数	315	91.0	346	99.7	収入計				
	年間延べ利用者数	0		0		1,609	78.6	2,047	97.4	
	利用コマ数	1,750	93.3	1,876	109.4	施設使用料・貸付料	1,525	78.3	1,948	95.9
	利用可能コマ数	2,082	100.0	2,082	100.0	負担金・国府補助・市債	0		0	
						その他収入	84	84.8	99	139.4
						支出計	114,038	87.7	130,042	138.7
						施設に係るコスト	46,987	119.4	39,345	103.7
						事業に係るコスト	63,036	123.9	50,872	98.4
					人に係るコスト	4,015	10.1	39,825	966.4	
					指定管理料	0		0		
施設所管課	中央図書館									

施設基本情報シート

令和2年度

施設コード	1183		施設類型（大分類）	社会教育系施設							
施設名	中央図書館臨時図書室(旧教育研修センター)		施設類型（小分類）	図書館							
所在地	池田新町3番23号		施設の運営形態	直営（一部委託を含む）							
開設年月日	平成1年10月1日		指定管理期間								
財産区分	公共用財産		指定管理者								
根拠法令・設置条例	寝屋川市立図書館条例		施設の 写真								
施設概要（設置の経緯や背景、施設の特徴）	図書・記録その他の資料を収集・整理・保存して市民の利用に供しその教養・調査研究・レクリエーション等に寄与するため寝屋川市の中央館として開設した建物が地震及び台風により使用不可能となったため、臨時の図書室として開館										
主な利用者	市民										
土地情報	土地面積	1,934.00 m ²		防災情報	危険区域等の有無	土砂	無				
	うち市有面積	1,934.00 m ²			洪水	有					
	うち借地面積	0.00 m ²			災害	無					
	用途地域	第二種住居地域・準工業地域			避難所指定の有無	洪水	無				
	駐車場の設置状況	有	18		台						
建物情報	総延床面積	0.00 m ²		近隣の類似施設	類似施設名称 (左：国・府所有) (右：民間所有)						
	階数（主たる建物）	地上2階									
	構造（主たる建物）	鉄骨造									
	建築年（主たる建物）	昭和46年（1971年）		コスト情報	令和元年度		平成30年度				
	建物所有状況				単位:千円	前年度比(%)	単位:千円	前年度比(%)			
	貸付面積	0.00 m ²									
	耐震対応（主たる建物）	未対応									
未利用スペース	0.00 m ²		収入	収入計	140	3500.0	4	100.0			
(区分・単位)	令和元年度			平成30年度		施設使用料・貸付料	0	4	100.0		
	実績	前年度比(%)		実績	前年度比(%)		負担金・国府補助・市債	0	0		
開館日数	315	129.1		244	100.0	その他収入		140	0		
年間延べ利用者数	0			0		支出	支出計	128,861	471.0	27,358	39.6
利用コマ数	0			0			施設に係るコスト	5,127	30.7	16,718	459.7
利用可能コマ数	0		0		事業に係るコスト		22,278	209.4	10,640	92.3	
					人に係るコスト		101,456		0	0.0	
					指定管理料		0		0		
施設所管課	中央図書館										

施設基本情報シート

令和2年度

施設コード	5099				施設類型（大分類）	社会教育系施設				
施設名	男女共同参画推進センター				施設類型（小分類）	博物館等				
所在地	東大利町2番14号 市立産業振興センター5階				施設の運営形態	直営（一部委託を含む）				
開設年月日	平成13年11月24日				指定管理期間					
財産区分	公共用財産				指定管理者					
根拠法令・設置条例	寝屋川市立男女共同参画推進センター条例				施設の 写真	 				
施設概要（設置の経緯や背景、施設の特徴）	寝屋川市の男女共同参画を推進するための拠点施設として平成13年11月24日に開設。開設時は、京阪香里園駅前に立地するJ Aビル香里に入居していたが「公共施設等整備・再編計画(改訂版)」に基づき、平成28年4月に市立産業振興センターへ移転。									
主な利用者	市民全般、登録団体									
土地情報	土地面積	0.00 m ²			防災情報	危険区域等の有無	土砂		無	
	うち市有面積	0.00 m ²				避難所指定の有無	洪水		無	
	うち借地面積	0.00 m ²					災害		無	
	用途地域	商業地域・近隣商業地域				洪水		無		
	駐車場の設置状況	無	—		台					
建物情報	総延床面積	180.50 m ²			近隣の類似施設	類似施設名称 (左：国・府所有) (右：民間所有)				
	階数（主たる建物）	地下1階								
	構造（主たる建物）	鉄骨造								
	建築年（主たる建物）	昭和47年（1972年）								
	建物所有状況	市所有								
	貸付面積	0.00 m ²			コスト情報	令和元年度		平成30年度		
	耐震対応（主たる建物）	対応済				単位:千円	前年度比(%)	単位:千円	前年度比(%)	
未利用スペース	0.00 m ²									
利用情報	(区分・単位)	令和元年度		平成30年度		収入				
		実績	前年度比(%)	実績	前年度比(%)					
	開館日数	348	100.3	347	100.0		収入計	26	118.2	22
	年間延べ利用者数	11,152	111.9	9,963	108.7	施設使用料・貸付料	0		0	
	利用コマ数	934	114.9	813	104.6	負担金・国府補助・市債	0		0	
	利用可能コマ数	1,808	99.3	1,820	92.2	その他収入	26	118.2	22	88.0
						支出計	28,958	105.8	27,373	79.8
					施設に係るコスト	373	94.2	396	36.8	
					事業に係るコスト	4,129	98.8	4,180	105.8	
					人に係るコスト	24,456	107.3	22,797	77.9	
					指定管理料	0		0		
施設所管課	人権・男女共同参画課									

施設基本情報シート

令和2年度

施設コード	56		施設類型（大分類）	社会教育系施設									
施設名	エスポアール		施設類型（小分類）	博物館等									
所在地	錦町21番3号		施設の運営形態	指定管理者									
開設年月日	平成5年12月1日		指定管理期間	平成31年4月1日 - 平成36年3月31日									
財産区分	公共用財産		指定管理者	特定非営利活動法人 和									
根拠法令・設置条例	寝屋川市立エスポアール条例		施設の 写真										
施設概要（設置の経緯や背景、施設の特徴）	児童から高齢者に至るまでの世代間の交流を推進し、人と人とのふれあいを通じて地域における交流を深めるとともに、社会教育関係団体や市民の自主学習・自主活動の場所を提供する。 平成21年4月から指定管理者制度導入												
主な利用者	市民												
土地情報	土地面積	4,942.70 m ²		防災情報	危険区域等の有無		土砂	無					
	うち市有面積	4,942.70 m ²			避難所指定の有無		洪水	有					
	うち借地面積	0.00 m ²			類似施設の有無	災害		洪水	有				
	用途地域	第二種中高層住居専用地域				洪水			無				
	駐車場の設置状況	有	42			台	無						
建物情報	総延床面積	2,819.49 m ²		近隣の類似施設	類似施設名称 (左：国・府所有) (右：民間所有)								
	階数（主たる建物）	地上2階											
	構造（主たる建物）	鉄筋コンクリート造											
	建築年（主たる建物）	平成5年（1993年）											
	建物所有状況	市所有											
	貸付面積	0.00 m ²			コスト情報		令和元年度		平成30年度				
	耐震対応（主たる建物）	対応済					単位:千円	前年度比(%)	単位:千円	前年度比(%)			
未利用スペース	0.00 m ²												
利用情報	(区分・単位)	令和元年度		平成30年度		収入	収入計		125,714	42614.9	295	47.8	
		実績	前年度比(%)	実績	前年度比(%)		施設使用料・貸付料	309	104.7	295	94.9		
	開館日数	337	97.1	347	100.0		負担金・国府補助・市債	125,284		0			
	年間延べ利用者数	137,835	61.4	224,605	100.1		その他収入	121		0	0.0		
	利用コマ数	7,458	79.8	9,343	112.6		支出	支出計		242,498	388.0	62,502	114.6
	利用可能コマ数	12,329	78.8	15,648	103.6			施設に係るコスト		177,403	2836.2	6,255	1251.0
								事業に係るコスト		47	9.3	508	222.8
								人に係るコスト		4,818	121.0	3,983	193.3
					指定管理料		60,230	116.4	51,756	100.0			
施設所管課	社会教育課												

施設基本情報シート

令和2年度

施設コード	9011				施設類型（大分類）	社会教育系施設					
施設名	学び館				施設類型（小分類）	博物館等					
所在地	明和一丁目13番23号				施設の運営形態	指定管理者					
開設年月日	平成28年4月1日				指定管理期間	平成28年4月1日 - 平成33年3月31日					
財産区分	公共用財産				指定管理者	特定非営利活動法人 笑顔					
根拠法令・設置条例	寝屋川市立学び館条例				施設の写真	 					
施設概要（設置の経緯や背景、施設の特徴）	<p>「公共施設等整備・再編計画（改訂版）」に基づき、旧教育センターの事業を旧いきいき文化センターの事業に集約し、平成27年度末に旧教育センター廃止に伴い、旧いきいき文化センター内に寝屋川市立学び館を設置した。</p> <p>市民の世代間の交流を推進し、人と人とのふれあいを図り、生涯学習の一助となる社会教育施策を実施するとともに、社会教育団体等の活動の場所等を提供することを目的としている。</p>										
主な利用者	市民										
土地情報	土地面積	0.00 m ²			防災情報	危険区域等の有無	土砂		無		
	うち市有面積	0.00 m ²					洪水		無		
	うち借地面積	0.00 m ²				避難所指定の有無	災害		無		
	用途地域	第一種住居地域					洪水		無		
	駐車場の設置状況	有	40								
建物情報	総延床面積	1,377.00 m ²			近隣の類似施設	類似施設の有無	無				
	階数（主たる建物）	地上3階 地下1階					類似施設名称 （左：国・府所有） （右：民間所有）				
	構造（主たる建物）	鉄筋コンクリート造									
	建築年（主たる建物）	昭和53年（1978年）									
	建物所有状況										
	貸付面積	0.00 m ²			コスト情報	令和元年度		平成30年度			
	耐震対応（主たる建物）	対応済				単位:千円	前年度比(%)	単位:千円	前年度比(%)		
	未利用スペース	0.00 m ²									
利用情報	(区分・単位)	令和元年度		平成30年度		収入					
		実績	前年度比(%)	実績	前年度比(%)		収入計	0	0	0	0
	開館日数	337	97.1	347	100.0		施設使用料・貸付料	0	0	0	0
	年間延べ利用者数	31,692	94.3	33,605	111.8	負担金・国府補助・市債	0	0	0	0	
	利用コマ数	1,997	80.8	2,471	118.9	その他収入	0	0	0	0	
	利用可能コマ数	7,043	93.5	7,536	109.5	支出	支出計				
					施設に係るコスト		297	110.4	269	97.1	
					事業に係るコスト		0		0		
				人に係るコスト	2,008		100.8	1,992	96.7		
				指定管理料	25,653	100.2	25,600	100.0			
施設所管課	社会教育課										

施設基本情報シート

令和2年度

施設コード	5059		施設類型（大分類）	社会教育系施設								
施設名	埋蔵文化財資料館		施設類型（小分類）	博物館等								
所在地	打上宮前町3番1号		施設の運営形態	直営（一部委託を含む）								
開設年月日	昭和56年5月1日		指定管理期間									
財産区分	公共用財産		指定管理者									
根拠法令・設置条例	寝屋川市立埋蔵文化財資料館条例、寝屋川市立埋蔵文化財資料館条例施行規則		施設の写真									
施設概要（設置の経緯や背景、施設の特徴）	寝屋川市内の遺跡から発掘調査などによって発見された土器・石器等の考古資料（遺物）を保管し、展示して市民に公開し、市民の文化的向上に資することを目的に昭和56年にJR寝屋川公園駅前の東ファミリータウン内に開設。											
主な利用者	市民											
土地情報	土地面積	0.00 m ²		防災情報	危険区域等の有無		土砂	無				
	うち市有面積	0.00 m ²			避難所指定の有無		洪水	無				
	うち借地面積	0.00 m ²					災害	無				
	用途地域	近隣商業地域					洪水	無				
	駐車場の設置状況	無	—		台							
建物情報	総延床面積	327.00 m ²		近隣の類似施設	類似施設の有無		無					
	階数（主たる建物）	地上14階 地下1階			類似施設名称 （左：国・府所有） （右：民間所有）							
	構造（主たる建物）	鉄骨鉄筋コンクリート造										
	建築年（主たる建物）	昭和54年（1979年）										
	建物所有状況	区分所有										
	貸付面積	0.00 m ²		コスト情報		令和元年度		平成30年度				
	耐震対応（主たる建物）	未対応				単位:千円	前年度比(%)	単位:千円	前年度比(%)			
未利用スペース	0.00 m ²											
利用情報	(区分・単位)	令和元年度		平成30年度		収入	収入計		0	0		
		実績	前年度比(%)	実績	前年度比(%)		施設使用料・貸付料	0	0			
							負担金・国府補助・市債	0	0			
	開館日数	311	91.5	340	99.4	その他収入	0	0				
	年間延べ利用者数	2,508	89.8	2,793	92.1	支出	支出計		3,134	77.7	4,035	105.7
	利用コマ数	0		0			施設に係るコスト	3,134	77.7	4,035	138.7	
	利用可能コマ数	0		0			事業に係るコスト	0		0		
					人に係るコスト		0		0	0.0		
					指定管理料	0		0				
施設所管課	文化スポーツ室											

施設基本情報シート

令和2年度

施設コード	9034				施設類型（大分類）	社会教育系施設						
施設名	青少年の居場所（スマイル）				施設類型（小分類）	博物館等						
所在地	池田西町24番5号				施設の運営形態	直営（一部委託を含む）						
開設年月日	平成24年5月20日				指定管理期間							
財産区分	公共用財産				指定管理者							
根拠法令・設置条例	寝屋川市立青少年の居場所条例 （平成30年寝屋川市条例第66号）				施設の 写真							
施設概要（設置の経緯や背景、施設の特徴）	市内在住、在学、在職の中学生から概ね30歳までの青少年が、自分の居場所として自由に利用でき、また、大学生などの運営スタッフが、利用者同士をつないで交流を深めるなど、青少年の健全育成に資することを目的に設置している。											
主な利用者	市内在住、在学、在職の中学生から概ね30歳までの青少年											
土地情報	土地面積	0.00 m ²			防災情報	危険区域等の有無	土砂		無			
	うち市有面積	0.00 m ²					洪水		有			
	うち借地面積	0.00 m ²				避難所指定の有無	災害		無			
	用途地域	準工業地域・第一種住居地域					洪水		無			
	駐車場の設置状況	有	0				台					
建物情報	総延床面積	436.00 m ²			近隣の類似施設	類似施設名称 （左：国・府所有） （右：民間所有）						
	階数（主たる建物）	地上3階										
	構造（主たる建物）	鉄筋コンクリート造										
	建築年（主たる建物）	昭和53年（1978年）										
	建物所有状況	市所有										
	貸付面積	0.00 m ²			コスト情報	令和元年度		平成30年度				
	耐震対応（主たる建物）	対応済				単位:千円	前年度比(%)	単位:千円	前年度比(%)			
未利用スペース	0.00 m ²											
利用情報	(区分・単位)	令和元年度		平成30年度		収入	収入計					
		実績	前年度比(%)	実績	前年度比(%)		5,000	108.3	4,616			
	開館日数	321	100.9	318	92.4		施設使用料・貸付料	0		0		
		年間延べ利用者数	8,452	102.1	8,281		115.3	負担金・国府補助・市債	5,000	108.3	4,616	
			0		0			その他収入	0		0	
	利用コマ数	0		0			支出	支出計				
	利用可能コマ数	0		0				施設に係るコスト	49	49.5	99	
								事業に係るコスト	8,228	101.1	8,137	
					人に係るコスト	4,760		96.8	4,916			
					指定管理料	0			0			
施設所管課	青少年課											

施設基本情報シート

令和2年度

施設コード	9035				施設類型（大分類）	社会教育系施設				
施設名	青少年の居場所（ハピネス）				施設類型（小分類）	博物館等				
所在地	八坂町28番13号				施設の運営形態	直営（一部委託を含む）				
開設年月日	平成28年8月1日				指定管理期間					
財産区分	公共用財産				指定管理者					
根拠法令・設置条例	寝屋川市立青少年の居場所条例（平成30年寝屋川市条例第66号）				施設の 写真					
施設概要（設置の経緯や背景、施設の特徴）	市内在住、在学、在職の中学生から概ね30歳までの青少年が、自分の居場所として自由に利用でき、また、大学生などの運営スタッフが、利用者同士をつないで交流を深めるなど、青少年の健全育成に資することを目的に設置している。									
主な利用者	市内在住、在学、在職の中学生から概ね30歳までの青少年									
土地情報	土地面積	0.00 m ²			防災情報	危険区域等の有無	土砂		無	
	うち市有面積	0.00 m ²					洪水		無	
	うち借地面積	0.00 m ²				避難所指定の有無	災害		無	
	用途地域	第二種住居地域・準工業地域					洪水		無	
	駐車場の設置状況	無	—	台						
建物情報	総延床面積	147.60 m ²			近隣の類似施設	類似施設名称 （左：国・府所有） （右：民間所有）				
	階数（主たる建物）	地上3階								
	構造（主たる建物）	鉄筋コンクリート造								
	建築年（主たる建物）	昭和48年（1973年）								
	建物所有状況	市所有								
	貸付面積	0.00 m ²			コスト情報	令和元年度		平成30年度		
	耐震対応（主たる建物）	対応済				単位:千円	前年度比(%)	単位:千円	前年度比(%)	
未利用スペース	0.00 m ²									
利用情報	(区分・単位)	令和元年度		平成30年度		収入	収入計			
		実績	前年度比(%)	実績	前年度比(%)		8,881	94.0	9,446	
	開館日数	322	93.1	346			施設使用料・貸付料	0	0	
	年間延べ利用者数	5,680	83.5	6,806			負担金・国府補助・市債	8,881	94.0	9,446
	利用コマ数	0		0			その他収入	0	0	
	利用可能コマ数	0		0			支出計	13,577	95.0	14,287
							施設に係るコスト	3,455	96.3	3,587
					事業に係るコスト	5,362	92.7	5,784		
					人に係るコスト	4,760	96.8	4,916		
					指定管理料	0		0		
施設所管課	青少年課									

スポーツ・レクリエーション 系施設

施設基本情報シート

令和2年度

施設コード		1000		施設類型（大分類）		スポーツ・レクリエーション系施設						
施設名		市民体育館		施設類型（小分類）		スポーツ施設						
所在地		下木田町16番16号		施設の運営形態		指定管理者						
開設年月日		昭和49年10月10日		指定管理期間		平成30年4月1日 - 令和5年3月31日						
財産区分		公共用財産		指定管理者		特定非営利活動法人 寝屋川市スポーツ振興連盟						
根拠法令・設置条例		寝屋川市市民体育館条例		施設の 写真		 						
施設概要（設置の経緯や背景、施設の特徴）		市民の体育及びスポーツの振興を図るとともに、青少年の健全育成並びに市民の体位向上に資するために設置し、市民スポーツの拠点として市民の利用に供している。本市唯一の市民体育館であり、選挙の開催や式典等も実施される施設となっている。										
主な利用者		市民										
土地情報	土地面積	8,415.60 m ²		防災情報	危険区域等の有無	土砂	無					
	うち市有面積	8,415.60 m ²			洪水	有						
	うち借地面積	7.80 m ²			災害	有						
	用途地域	準工業地域			避難所指定の有無	洪水	有					
	駐車場の設置状況	有	72		台	類似施設の有無	無					
建物情報	総延床面積	7,240.00 m ²		近隣の類似施設	類似施設名称 (左：国・府所有) (右：民間所有)							
	階数（主たる建物）	地上3階 地下1階										
	構造（主たる建物）	鉄筋コンクリート造										
	建築年（主たる建物）	昭和49年（1974年）										
	建物所有状況	市所有										
	貸付面積	0.00 m ²		コスト情報		令和元年度		平成30年度				
	耐震対応（主たる建物）	対応済				単位:千円	前年度比(%)	単位:千円	前年度比(%)			
未利用スペース	0.00 m ²		収入		収入計	2,372	78.9	3,005	137.3			
(区分・単位)	令和元年度				平成30年度		施設使用料・貸付料	1,638	100.0	1,638	100.0	
							負担金・国府補助・市債	0		0		
	実績				前年度比(%)		実績		前年度比(%)			
	開館日数	322			92.7	347	100.0	その他収入	734	53.7	1,367	248.5
	年間延べ利用者数	164,504			88.7	185,520	90.6	支出計	49,334	82.7	59,626	118.2
利用コマ数	8,163	93.8			8,700	100.6	施設に係るコスト	8,167	44.9	18,333	167.1	
利用可能コマ数	11,491	94.8	12,120	97.7	事業に係るコスト	0		0				
						人に係るコスト	2,008	84.0	2,390	144.9		
						指定管理料	39,101	100.5	38,903	102.9		
施設所管課		文化スポーツ室										

施設基本情報シート

令和2年度

施設コード	5103		施設類型（大分類）	スポーツ・レクリエーション系施設						
施設名	野外活動センター		施設類型（小分類）	レクリエーション施設・観光施設						
所在地	四條畷市下田原2237番地		施設の運営形態	指定管理者						
開設年月日	昭和47年7月1日		指定管理期間	令和2年4月1日 - 令和7年3月31日						
財産区分	公共用財産		指定管理者	特定非営利活動法人ナック（NAC） ※4期目						
根拠法令・設置条例	寝屋川市野外活動センター条例、寝屋川市野外活動センター条例施行規則		施設の 写真	 						
施設概要（設置の経緯や背景、施設の特徴）	昭和47年に青少年健全育成に資する訓練の場として設置された。その後、アウトドアが盛んとなり、野外活動、その他社会教育に係る学習の場を提供し、生涯学習の振興に寄与するための施設整備を行う。									
主な利用者	市民									
土地情報	土地面積	19,929.00 m ²		危険区域等の有無	土砂	有				
	うち市有面積	19,929.00 m ²			洪水	無				
	うち借地面積	0.00 m ²		避難所指定の有無	災害	無				
	用途地域	用途地域なし（白地）			洪水	無				
	駐車場の設置状況	有	30		台					
建物情報	総延床面積	1,093.00 m ²		近隣の類似施設	類似施設の有無					
	階数（主たる建物）	地上1階			無					
	構造（主たる建物）	鉄筋コンクリート造			類似施設名称 （左：国・府所有） （右：民間所有）					
	建築年（主たる建物）	昭和54年（1979年）								
	建物所有状況	市所有								
	貸付面積	0.00 m ²		コスト情報		令和元年度		平成30年度		
	耐震対応（主たる建物）	未対応				単位:千円	前年度比(%)	単位:千円	前年度比(%)	
未利用スペース	0.00 m ²									
利用情報	(区分・単位)	令和元年度		平成30年度		収入	収入計			
		実績	前年度比(%)	実績	前年度比(%)		34	100.0	4	125.0
	開館日数	310	90.1	344	99.1		施設使用料・貸付料			
	年間延べ利用者数	17,612	75.7	23,254	101.0		5 125.0			
	利用コマ数	2,327	140.8	1,653			負担金・国府補助・市債			
	利用可能コマ数	6,240	108.1	6,770			0 0			
							その他収入			
					0 0					
					支出計					
					24,415	97.1	25,148	106.9	施設に係るコスト	
					4,728	99.4	4,758	156.1	事業に係るコスト	
					0		0		人に係るコスト	
					1,606	67.2	2,390	96.6	指定管理料	
					18,081	100.5	18,000	100.0		
施設所管課	文化スポーツ室									

施設基本情報シート



令和2年度

施設コード	5091		施設類型（大分類）	スポーツ・レクリエーション系施設							
施設名	自転車の駅		施設類型（小分類）	レクリエーション施設・観光施設							
所在地	太秦高塚町7番1号		施設の運営形態	直営（一部委託を含む）							
開設年月日	平成26年4月6日		指定管理期間								
財産区分	公共用財産		指定管理者								
根拠法令・設置条例	寝屋川市自転車の駅条例、寝屋川市自転車の駅条例施行規則		施設の 写真								
施設概要（設置の経緯や背景、施設の特徴）	自転車の安全利用に関する講習の実施や自転車利用者の休憩等の場所として提供することにより、自転車の安全利用に関する意識の向上を図るとともに、地域交流の推進に資するための施設として設置する。										
主な利用者	市民全般										
土地情報	土地面積	2,963.00 m ²		防災情報	危険区域等の有無	災害	無				
	うち市有面積	0.00 m ²			洪水	無					
	うち借地面積	2,963.00 m ²			避難所指定の有無	災害	無				
	用途地域	第一種住居地域			洪水	無					
	駐車場の設置状況	無	—	台	類似施設の有無	無					
建物情報	総延床面積	243.00 m ²		近隣の類似施設	類似施設名称 (左：国・府所有) (右：民間所有)						
	階数（主たる建物）	地上1階									
	構造（主たる建物）	木造									
	建築年（主たる建物）	平成26年（2014年）									
	建物所有状況	市所有									
	貸付面積	0.00 m ²		コスト情報	平成31年度		平成30年度				
	耐震対応（主たる建物）	対応済			単位:千円	前年度比(%)	単位:千円	前年度比(%)			
未利用スペース	0.00 m ²										
利用情報	(区分・単位)	平成31年度		平成30年度		収入	収入計				
		実績	前年度比(%)	実績	前年度比(%)		846	111.3	760	98.6	
	開館日数	328	91.4	359	100.0	施設使用料・貸付料	824	111.8	737	98.5	
	年間延べ利用者数	12,765	118.5	10,771	102.1	負担金・国府補助・市債	0		0		
	利用コマ数	288	95.4	302	99.7	その他収入	22	95.7	23	100.0	
	利用可能コマ数	1,312	91.4	1,436	100.0	支出	支出計				
							11,173	75.7	14,762	139.5	
							施設に係るコスト	4,507	54.8	8,226	193.0
							事業に係るコスト	0		0	
						人に係るコスト	6,666	102.0	6,536	103.4	
						指定管理料	0		0		
施設所管課	交通政策課										

産業系施設

施設基本情報シート

令和2年度

施設コード	1980		施設類型（大分類）	産業系施設						
施設名	産業振興センター		施設類型（小分類）	産業系施設						
所在地	東大和町2番14号		施設の運営形態	直営（一部委託を含む）						
開設年月日	昭和48年4月1日		指定管理期間							
財産区分	公共用財産		指定管理者							
根拠法令・設置条例	寝屋川市立産業振興センター条例		施設の 写真	 						
施設概要（設置の経緯や背景、施設の特徴）	<p>昭和48年4月、産業会館及び勤労青少年ホームとして開館。平成5年、エスポアールに青少年会館の機能を移転。平成18年2月に市内産業振興の拠点として産業会館をリニューアルし、産業振興センターとしてオープン。平成26年3月にはエレベーターを設置し、平成28年度からは、男女共同参画推進センター（ふらっとねやがわ）が5階へ移転。現在は、産業振興室（商工担当）や市内産業振興関係機関の事務所などが入居し、3階と4階はセミナー室として一般に貸し出しを行っている。</p>									
主な利用者	市民及び事業者など									
土地情報	土地面積	520.19 m ²		防災情報	危険区域等の有無	土砂		無		
	うち市有面積	343.70 m ²			避難所指定の有無	洪水		無		
	うち借地面積	176.49 m ²			類似施設の有無	災害		無		
	用途地域	商業地域・近隣商業地域				洪水		無		
	駐車場の設置状況	有	3			台				
建物情報	総延床面積	1,237.00 m ²		近隣の類似施設	類似施設名称 (左：国・府所有) (右：民間所有)					
	階数（主たる建物）	地上5階								
	構造（主たる建物）	鉄筋コンクリート造								
	建築年（主たる建物）	昭和48年（1973年）								
	建物所有状況	市所有								
	貸付面積	0.75 m ²		コスト情報	令和元年度		平成30年度			
	耐震対応（主たる建物）	対応済			単位:千円	前年度比(%)	単位:千円	前年度比(%)		
	未利用スペース	0.00 m ²								
利用情報	(区分・単位)	令和元年度		平成30年度		収入	収入計			
		実績	前年度比(%)	実績	前年度比(%)		2,068	83.8	2,469	108.9
		開館日数	347	100.0	347		100.0	施設使用料・貸付料	1,725	82.6
	年間延べ利用者数	29,000	103.6	28,000	103.7	負担金・国府補助・市債	0		0	
	利用コマ数	2,338	115.6	2,022	106.8	その他収入	343	90.3	380	99.5
	利用可能コマ数	6,940	100.0	6,940	100.0	支出	支出計			
					19,746		91.6	21,559	109.3	
					10,656		81.8	13,025	127.6	
					6,761		100.9	6,702	94.0	
					2,329	127.1	1,832	76.7		
				0		0				
施設所管課	産業振興室									

施設コード	1829		施設類型（大分類）	産業系施設							
施設名	消費生活センター		施設類型（小分類）	産業系施設							
所在地	桜木町5番30号		施設の運営形態	直営（一部委託を含む）							
開設年月日	昭和50年9月8日		指定管理期間								
財産区分	公共用財産		指定管理者								
根拠法令・設置条例	寝屋川市立消費生活センター条例		施設の 写真								
施設概要（設置の経緯や背景、施設の特徴）	消費生活に関する情報の収集及び提供、消費生活相談及び苦情の処理、消費生活講座の開催、資料の展示等の事業を通して、消費者の利益擁護及び増進を図り、市民の消費生活の安定及び向上に寄与するため。										
主な利用者	市民全般、市職員										
土地情報	土地面積	691.06 m ²		防災情報	危険区域等の有無	土砂	無				
	うち市有面積	398.13 m ²			洪水	有					
	うち借地面積	292.93 m ²			災害	無					
	用途地域	第二種住居地域・近隣商業地域			避難所指定の有無	洪水	無				
	駐車場の設置状況	有	2		台						
建物情報	総延床面積	254.00 m ²		近隣の類似施設	類似施設名称 (左：国・府所有) (右：民間所有)						
	階数（主たる建物）	地上2階									
	構造（主たる建物）	鉄骨造									
	建築年（主たる建物）	昭和60年（1985年）									
	建物所有状況	市所有									
	貸付面積	0.00 m ²		コスト情報	令和元年度		平成30年度				
	耐震対応（主たる建物）	対応済			単位:千円	前年度比(%)	単位:千円	前年度比(%)			
未利用スペース	0.00 m ²										
利用情報	(区分・単位)	令和元年度		平成30年度		収入	収入計	790	65.5	1,207	56.9
		実績	前年度比(%)	実績	前年度比(%)			施設使用料・貸付料	0	0	
	開館日数	294	100.7	292	99.7	負担金・国府補助・市債	541	63.6	851	44.4	
	年間延べ利用者数	2,001	96.6	2,072	91.1	その他収入	249	69.9	356	172.8	
	利用コマ数	119	88.1	135	77.6	支出	支出計	36,111	94.8	38,108	103.9
	利用可能コマ数	588	100.7	584	99.7		施設に係るコスト	1,616	92.3	1,751	116.3
							事業に係るコスト	3,516	74.5	4,974	152.6
							人に係るコスト	30,979	98.7	31,383	98.3
					指定管理料	0	0	0	0		
施設所管課	消費生活センター										

学校教育系施設

施設基本情報シート

令和2年度

施設コード	1490		施設類型（大分類）	学校教育系施設							
施設名	東小学校		施設類型（小分類）	小学校							
所在地	太秦元町2番1号		施設の運営形態	直営（一部委託を含む）							
開設年月日	明治6年1月25日		指定管理期間								
財産区分	公共用財産		指定管理者								
根拠法令・設置条例	寝屋川市学校設置条例		施設の 写真								
施設概要（設置の経緯や背景、施設の特徴）	小学校として使用										
主な利用者	児童等										
土地情報	土地面積	13,041.30 m ²		防災情報	危険区域等の有無	土砂	無				
	うち市有面積	13,041.30 m ²			洪水	無					
	うち借地面積	0.00 m ²			災害	有					
	用途地域	第一種中高層住居専用地域			避難所指定の有無	洪水	有				
	駐車場の設置状況	無	—	台	類似施設の有無	無					
建物情報	総延床面積	6,244.00 m ²		近隣の 類似施設	類似施設名称 (左：国・府所有) (右：民間所有)						
	階数（主たる建物）	地上4階									
	構造（主たる建物）	鉄筋コンクリート造									
	建築年（主たる建物）	昭和49年（1974年）									
	建物所有状況	市所有									
	貸付面積	0.00 m ²		コスト情報	令和元年度		平成30年度				
	耐震対応（主たる建物）	対応済			単位:千円	前年度比(%)	単位:千円	前年度比(%)			
未利用スペース	0.00 m ²										
利用情報	(区分・単位)	令和元年度		平成30年度		収入	収入計	155	90.1	172	0.7
		実績	前年度比(%)	実績	前年度比(%)		施設使用料・貸付料	155	90.1	172	108.9
							負担金・国府補助・市債	0		0	
	開館日数	366	100.3	365	100.0	その他収入	0		0		
	児童数	598	102.0	586	100.2	支出	支出計	11,255	63.5	17,712	130.2
	学級数	25	104.2	24	104.3		施設に係るコスト	11,061	64.3	17,205	131.5
							事業に係るコスト	0		0	
							人に係るコスト	194	38.3	507	97.1
					指定管理料	0		0			
施設所管課	施設給食課										

施設基本情報シート

令和2年度

施設コード	3382		施設類型（大分類）	学校教育系施設							
施設名	西小学校		施設類型（小分類）	小学校							
所在地	高柳三丁目1番27号		施設の運営形態	直営（一部委託を含む）							
開設年月日	明治36年4月14日		指定管理期間								
財産区分	公共用財産		指定管理者								
根拠法令・設置条例	寝屋川市学校設置条例		施設の 写真								
施設概要（設置の経緯や背景、施設の特徴）	小学校として使用										
主な利用者	児童等										
土地情報	土地面積	12,002.40 m ²		防災情報	危険区域等の有無	土砂	無				
	うち市有面積	12,002.40 m ²			洪水	有					
	うち借地面積	0.00 m ²			災害	有					
	用途地域	第一種住居地域			避難所指定の有無	洪水	有				
	駐車場の設置状況	無	—	台	類似施設の有無	無					
建物情報	総延床面積	5,878.00 m ²		近隣の類似施設	類似施設名称 (左：国・府所有) (右：民間所有)						
	階数（主たる建物）	地上4階									
	構造（主たる建物）	鉄筋コンクリート造									
	建築年（主たる建物）	昭和47年（1972年）									
	建物所有状況	市所有									
	貸付面積	0.00 m ²		コスト情報	令和元年度		平成30年度				
	耐震対応（主たる建物）	対応済			単位:千円	前年度比(%)	単位:千円	前年度比(%)			
未利用スペース	0.00 m ²										
利用情報	(区分・単位)	令和元年度		平成30年度		収入	収入計	161	90.1	178	108.9
		実績	前年度比(%)	実績	前年度比(%)		施設使用料・貸付料	161	90.4	178	108.5
	開館日数	366	100.3	365	100.0	負担金・国府補助・市債	0		0		
		児童数	291	89.5	325	89.0	その他収入	0		0	
		学級数	13	86.7	15	100.0	支出計	23,908	77.8	30,732	124.6
							施設に係るコスト	9,794	53.2	18,418	149.2
							事業に係るコスト	13,920	114.5	12,158	100.0
							人に係るコスト	194	124.4	156	96.9
					指定管理料	0		0			
施設所管課	施設給食課										

施設基本情報シート

令和2年度

施設コード	5055		施設類型（大分類）	学校教育系施設								
施設名	南小学校		施設類型（小分類）	小学校								
所在地	下木田町16番15号		施設の運営形態	直営（一部委託を含む）								
開設年月日	明治5年6月15日		指定管理期間									
財産区分	公共用財産		指定管理者									
根拠法令・設置条例	寝屋川市学校設置条例		施設の 写真									
施設概要（設置の経緯や背景、施設の特徴）	小学校として使用											
主な利用者	児童等											
土地情報	土地面積	15,531.71 m ²		危険区域等の有無	土砂	無						
	うち市有面積	15,531.71 m ²			洪水	有						
	うち借地面積	0.00 m ²			災害	有						
	用途地域	準工業地域			洪水	有						
	駐車場の設置状況	無	—	台	避難所指定の有無							
建物情報	総延床面積	6,170.00 m ²		近隣の類似施設	類似施設の有無							
	階数（主たる建物）	地上4階			無							
	構造（主たる建物）	鉄筋コンクリート造			類似施設名称 （左：国・府所有） （右：民間所有）							
	建築年（主たる建物）	昭和47年（1972年）										
	建物所有状況	市所有										
	貸付面積	0.00 m ²		コスト情報		令和元年度		平成30年度				
	耐震対応（主たる建物）	対応済				単位:千円	前年度比(%)	単位:千円	前年度比(%)			
未利用スペース	0.00 m ²		収入		収入計		161	90.4	178	108.5		
(区分・単位)	令和元年度				平成30年度		施設使用料・貸付料		161	90.4	178	108.5
	実績	前年度比(%)			実績	前年度比(%)	負担金・国府補助・市債		0		0	
開館日数	366	100.3			365	100.0	その他収入		0		0	
利用情報	児童数	434	102.8	422	99.1	支出計		10,754	69.1	15,564	160.8	
	学級数	15	100.0	15	93.8	施設に係るコスト		10,560	68.5	15,408	161.9	
						事業に係るコスト		0		0		
						人に係るコスト		194	124.4	156	96.9	
						指定管理料		0		0		
施設所管課	施設給食課											

施設基本情報シート

令和2年度

施設コード	452		施設類型（大分類）	学校教育系施設							
施設名	北小学校		施設類型（小分類）	小学校							
所在地	寿町57番29号		施設の運営形態	直営（一部委託を含む）							
開設年月日	明治7年10月1日		指定管理期間								
財産区分	公共用財産		指定管理者								
根拠法令・設置条例	寝屋川市学校設置条例		施設の 写真								
施設概要（設置の経緯や背景、施設の特徴）	小学校として使用										
主な利用者	児童等										
土地情報	土地面積	14,180.91 m ²		防災情報	危険区域等の有無	土砂	無				
	うち市有面積	14,180.91 m ²			洪水	有					
	うち借地面積	0.00 m ²			災害	有					
	用途地域	第二種中高層住居専用地域			避難所指定の有無	洪水	有				
	駐車場の設置状況	無	—	台	類似施設の有無	無					
建物情報	総延床面積	6,119.00 m ²		近隣の類似施設	類似施設名称 (左：国・府所有) (右：民間所有)						
	階数（主たる建物）	地上4階									
	構造（主たる建物）	鉄筋コンクリート造									
	建築年（主たる建物）	昭和53年（1978年）									
	建物所有状況	市所有									
	貸付面積	0.00 m ²		コスト情報	令和元年度		平成30年度				
	耐震対応（主たる建物）	対応済			単位:千円	前年度比(%)	単位:千円	前年度比(%)			
未利用スペース	0.00 m ²										
利用情報	(区分・単位)	令和元年度		平成30年度		収入	収入計	161	91.0	177	108.6
		実績	前年度比(%)	実績	前年度比(%)		施設使用料・貸付料	161	91.0	177	108.6
	開館日数	366	100.3	365	100.0	負担金・国府補助・市債	0		0		
	児童数	681	99.1	687	96.6	その他収入	0		0		
	学級数	28	107.7	26	104.0	支出	支出計	11,785	61.3	19,230	140.0
					施設に係るコスト		11,591	61.9	18,723	141.7	
					事業に係るコスト		0		0		
					人に係るコスト		194	38.3	507	97.1	
				指定管理料	0		0				
施設所管課	施設給食課										

施設基本情報シート

令和2年度

施設コード	2220		施設類型（大分類）	学校教育系施設							
施設名	第五小学校		施設類型（小分類）	小学校							
所在地	成田西町2番3号		施設の運営形態	直営（一部委託を含む）							
開設年月日	昭和27年4月1日		指定管理期間								
財産区分	公共用財産		指定管理者								
根拠法令・設置条例	寝屋川市学校設置条例		施設の 写真								
施設概要（設置の経緯や背景、施設の特徴）	小学校として使用										
主な利用者	児童等										
土地情報	土地面積	24,863.42 m ²		防災情報	危険区域等の有無	土砂	有				
	うち市有面積	24,863.42 m ²			洪水	無					
	うち借地面積	0.00 m ²			災害	有					
	用途地域	第一種中高層住居専用地域			避難所指定の有無	洪水	有				
	駐車場の設置状況	無	—	台							
建物情報	総延床面積	7,954.00 m ²		近隣の類似施設	類似施設名称 (左：国・府所有) (右：民間所有)						
	階数（主たる建物）	地上4階									
	構造（主たる建物）	鉄筋コンクリート造									
	建築年（主たる建物）	昭和51年（1976年）									
	建物所有状況	市所有									
	貸付面積	0.00 m ²		コスト情報	令和元年度		平成30年度				
	耐震対応（主たる建物）	対応済			単位:千円	前年度比(%)	単位:千円	前年度比(%)			
未利用スペース	0.00 m ²		収入	収入計	158	90.3	175	108.7			
(区分・単位)	令和元年度			平成30年度		施設使用料・貸付料	158	90.3	175	108.7	
	実績	前年度比(%)		実績	前年度比(%)	負担金・国府補助・市債	0		0		
	開館日数	366		100.3	365	100.0	その他収入	0		0	
	児童数	1,152		95.7	1,204	104.0					
利用情報	学級数	39	97.5	40	105.3	支出	支出計	23,248	89.5	25,989	118.5
					施設に係るコスト		23,054	95.0	24,271	120.3	
					事業に係るコスト		0		0		
					人に係るコスト		194	11.3	1,718	97.3	
					指定管理料		0		0		
施設所管課	施設給食課										

施設基本情報シート

令和2年度

施設コード		1170		施設類型（大分類）		学校教育系施設				
施設名		成美小学校		施設類型（小分類）		小学校				
所在地		錦町23番45号		施設の運営形態		直営（一部委託を含む）				
開設年月日		昭和35年4月1日		指定管理期間						
財産区分		公共用財産		指定管理者						
根拠法令・設置条例		寝屋川市学校設置条例		施設の 写真						
施設概要（設置の経緯や背景、施設の特徴）		小学校として使用								
主な利用者		児童等								
土地情報	土地面積	12,865.72 m ²		防災情報	危険区域等の有無	土砂	無			
	うち市有面積	12,865.72 m ²			洪水	有				
	うち借地面積	0.00 m ²			災害	有				
	用途地域	第二種中高層住居専用地域			避難所指定の有無	洪水	有			
	駐車場の設置状況	無	—		台	類似施設の有無		無		
建物情報	総延床面積	5,007.00 m ²		近隣の 類似施設	類似施設名称 (左：国・府所有) (右：民間所有)					
	階数（主たる建物）	地上2階								
	構造（主たる建物）	鉄筋コンクリート造								
	建築年（主たる建物）	昭和35年（1960年）								
	建物所有状況	市所有								
	貸付面積	0.00 m ²								
	耐震対応（主たる建物）	対応済								
未利用スペース	0.00 m ²									
利用情報	(区分・単位)	令和元年度		平成30年度		コスト情報				
		実績	前年度比(%)	実績	前年度比(%)					令和元年度
	開館日数	366	100.3	365	100.0	単位:千円	前年度比(%)	単位:千円	前年度比(%)	
	児童数	354	102.6	345	89.8	収入計	158	90.3	175	108.7
	学級数	17	113.3	15	93.8	施設使用料・貸付料	158	90.3	175	108.7
						負担金・国府補助・市債	0		0	
						その他収入	0		0	
						支出計	25,977	93.7	27,716	119.7
						施設に係るコスト	10,986	72.4	15,172	143.3
						事業に係るコスト	14,797	122.9	12,037	100.0
					人に係るコスト	194	38.3	507	97.1	
					指定管理料	0		0		
施設所管課		施設給食課								

施設基本情報シート

令和2年度

施設コード		1311		施設類型（大分類）		学校教育系施設			
施設名		明和小学校		施設類型（小分類）		小学校			
所在地		打上高塚町4番1号		施設の運営形態		直営（一部委託を含む）			
開設年月日		大正10年10月1日		指定管理期間					
財産区分		公共用財産		指定管理者					
根拠法令・設置条例		寝屋川市学校設置条例		施設の 写真					
施設概要（設置の経緯や背景、施設の特徴）		小学校として使用							
主な利用者		児童等							
土地情報	土地面積	32,322.61 m ²		防災情報	危険区域等の有無	土砂		無	
	うち市有面積	32,322.61 m ²			洪水	洪水		無	
	うち借地面積	0.00 m ²			避難所指定の有無	災害		有	
	用途地域	第一種住居地域			洪水	洪水		有	
	駐車場の設置状況	無	—		台	類似施設の有無		無	
建物情報	総延床面積	8,539.00 m ²		近隣の類似施設	類似施設名称 (左：国・府所有) (右：民間所有)				
	階数（主たる建物）	地上3階							
	構造（主たる建物）	鉄筋コンクリート造							
	建築年（主たる建物）	昭和48年（1973年）							
	建物所有状況	市所有							
	貸付面積	0.00 m ²							
	耐震対応（主たる建物）	対応済							
未利用スペース	0.00 m ²								
利用情報	(区分・単位)	令和元年度		平成30年度		コスト情報			
		実績	前年度比(%)	実績	前年度比(%)				
	開館日数	366	100.3	365	100.0	単位:千円	前年度比(%)	単位:千円	前年度比(%)
	児童数	306	103.7	295	106.9	収入計			
	学級数	16	106.7	15	100.0	施設使用料・貸付料			
						負担金・国府補助・市債			
						その他収入			
						支出計			
						施設に係るコスト			
						事業に係るコスト			
					人に係るコスト				
					指定管理料				
施設所管課		施設給食課							

施設コード	1628	施設類型（大分類）	学校教育系施設							
施設名	池田小学校	施設類型（小分類）	小学校							
所在地	池田二丁目1番7号	施設の運営形態	直営（一部委託を含む）							
開設年月日	昭和41年4月1日	指定管理期間								
財産区分	公共用財産	指定管理者								
根拠法令・設置条例	寝屋川市学校設置条例	施設の 写真								
施設概要（設置の経緯や背景、施設の特徴）	小学校として使用									
主な利用者	児童等									
土地情報	土地面積	14,936.61 m ²	防災情報	危険区域等の有無	土砂	無				
	うち市有面積	14,936.61 m ²		洪水	有					
	うち借地面積	0.00 m ²		避難所指定の有無	災害	有				
	用途地域	第二種中高層住居専用地域		洪水	有					
	駐車場の設置状況	無	—	台	類似施設の有無	無				
建物情報	総延床面積	7,507.00 m ²	近隣の類似施設	類似施設名称 (左：国・府所有) (右：民間所有)						
	階数（主たる建物）	地上3階								
	構造（主たる建物）	鉄筋コンクリート造								
	建築年（主たる建物）	昭和41年（1966年）								
	建物所有状況	市所有								
	貸付面積	0.00 m ²		コスト情報		令和元年度		平成30年度		
	耐震対応（主たる建物）	対応済				単位:千円	前年度比(%)	単位:千円	前年度比(%)	
未利用スペース	0.00 m ²		収入	収入計	156	90.2	173	108.8		
(区分・単位)	令和元年度			平成30年度		施設使用料・貸付料	156	90.2	173	108.8
	実績	前年度比(%)		実績	前年度比(%)	負担金・国府補助・市債	0		0	
	開館日数	366		100.3	365	100.0	その他収入	0		0
	児童数	475	92.2	515	94.0	支出	支出計	15,378	82.7	18,595
学級数	22	100.0	22	95.7	施設に係るコスト		15,184	82.3	18,439	130.3
					事業に係るコスト		0		0	
					人に係るコスト		194	124.4	156	96.9
					指定管理料	0		0		
施設所管課	施設給食課									

施設基本情報シート

令和2年度

施設コード	201		施設類型（大分類）	学校教育系施設								
施設名	中央小学校		施設類型（小分類）	小学校								
所在地	初町1番25号		施設の運営形態	直営（一部委託を含む）								
開設年月日	昭和42年4月1日		指定管理期間									
財産区分	公共用財産		指定管理者									
根拠法令・設置条例	寝屋川市学校設置条例		施設の 写真									
施設概要（設置の経緯や背景、施設の特徴）	小学校として使用											
主な利用者	児童等											
土地情報	土地面積	15,556.00 m ²		危険区域等の有無	土砂	無						
	うち市有面積	15,556.00 m ²			洪水	有						
	うち借地面積	0.00 m ²			災害	有						
	用途地域	第一種住居地域			洪水	有						
	駐車場の設置状況	無	—	台	避難所指定の有無							
建物情報	総延床面積	6,894.00 m ²		類似施設の有無	無							
	階数（主たる建物）	地上4階			類似施設名称 （左：国・府所有） （右：民間所有）							
	構造（主たる建物）	鉄筋コンクリート造										
	建築年（主たる建物）	昭和48年（1973年）										
	建物所有状況	市所有										
	貸付面積	0.00 m ²		コスト情報	令和元年度		平成30年度					
	耐震対応（主たる建物）	対応済			単位:千円	前年度比(%)	単位:千円	前年度比(%)				
未利用スペース	0.00 m ²											
利用情報	(区分・単位)	令和元年度		平成30年度		収入	収入計		156	90.2	173	108.8
		実績	前年度比(%)	実績	前年度比(%)		施設使用料・貸付料	156	90.2	173	108.8	
	開館日数	366	100.3	365	100.0	負担金・国府補助・市債	0		0			
	児童数	565	100.9	560	112.4	その他収入	0		0			
	学級数	22	104.8	21	116.7	支出	支出計		28,848	85.5	33,743	113.4
					施設に係るコスト		12,705	71.4	17,793	129.0		
					事業に係るコスト		15,949	101.0	15,794	100.0		
					人に係るコスト		194	124.4	156	96.9		
				指定管理料	0		0					
施設所管課	施設給食課											

施設基本情報シート

令和2年度

施設コード	500		施設類型（大分類）	学校教育系施設								
施設名	啓明小学校		施設類型（小分類）	小学校								
所在地	高柳六丁目3番1号		施設の運営形態	直営（一部委託を含む）								
開設年月日	昭和42年4月1日		指定管理期間									
財産区分	公共用財産		指定管理者									
根拠法令・設置条例	寝屋川市学校設置条例		施設の 写真									
施設概要（設置の経緯や背景、施設の特徴）	小学校として使用											
主な利用者	児童等											
土地情報	土地面積	17,162.00 m ²		防災情報	危険区域等の有無	土砂	無					
	うち市有面積	17,162.00 m ²			洪水	有						
	うち借地面積	0.00 m ²			災害	有						
	用途地域	第二種中高層住居専用地域			避難所指定の有無	洪水	有					
	駐車場の設置状況	無	—	台	類似施設の有無	無						
建物情報	総延床面積	7,294.00 m ²		近隣の類似施設	類似施設名称 (左：国・府所有) (右：民間所有)							
	階数（主たる建物）	地上3階										
	構造（主たる建物）	鉄筋コンクリート造										
	建築年（主たる建物）	昭和42年（1967年）										
	建物所有状況	市所有										
	貸付面積	0.00 m ²		コスト情報	令和元年度		平成30年度					
	耐震対応（主たる建物）	対応済			単位:千円	前年度比(%)	単位:千円	前年度比(%)				
未利用スペース	0.00 m ²											
利用情報	(区分・単位)	令和元年度		平成30年度		収入	収入計	155	90.1	172	108.9	
		実績	前年度比(%)	実績	前年度比(%)		施設使用料・貸付料	155	90.1	172	108.9	
	開館日数	366	100.3	365	100.0	負担金・国府補助・市債	0		0			
		児童数	340	92.6	367	90.4	その他収入	0		0		
		学級数	18	100.0	18	100.0	支出	支出計	26,967	85.9	31,390	283.4
						施設に係るコスト		11,486	72.9	15,748	149.2	
						事業に係るコスト		15,287	101.0	15,135		
						人に係るコスト		194	38.3	507	97.1	
				指定管理料	0		0					
施設所管課	施設給食課											

施設基本情報シート

令和2年度

施設コード	94		施設類型（大分類）	学校教育系施設						
施設名	三井小学校		施設類型（小分類）	小学校						
所在地	三井が丘三丁目7番3号		施設の運営形態	直営（一部委託を含む）						
開設年月日	昭和44年4月1日		指定管理期間							
財産区分	公共用財産		指定管理者							
根拠法令・設置条例	寝屋川市学校設置条例		施設の 写真							
施設概要（設置の経緯や背景、施設の特徴）	小学校として使用									
主な利用者	児童等									
土地情報	土地面積	18,418.10 m ²		防災情報	危険区域等の有無	土砂	有			
	うち市有面積	18,418.10 m ²			洪水	無				
	うち借地面積	0.00 m ²			災害	有				
	用途地域	第一種中高層住居専用地域			避難所指定の有無	洪水	有			
	駐車場の設置状況	無	—	台	類似施設の有無	無				
建物情報	総延床面積	7,466.00 m ²		近隣の 類似施設	類似施設名称 (左：国・府所有) (右：民間所有)					
	階数（主たる建物）	地上4階								
	構造（主たる建物）	鉄筋コンクリート造								
	建築年（主たる建物）	昭和44年（1969年）								
	建物所有状況	市所有								
	貸付面積	0.00 m ²		コスト情報	令和元年度		平成30年度			
	耐震対応（主たる建物）	対応済			単位:千円	前年度比(%)	単位:千円	前年度比(%)		
未利用スペース	0.00 m ²		収入	収入計	156	90.7	172	108.9		
(区分・単位)	令和元年度			平成30年度		施設使用料・貸付料	156	90.7	172	108.9
	実績	前年度比(%)		実績	前年度比(%)	負担金・国府補助・市債	0		0	
	開館日数	366		100.3	365	100.0	その他収入	0		0
	児童数	352		92.6	380	90.0	支出	支出計	27,689	88.3
学級数	16	100.0	16	94.1	施設に係るコスト	13,866		79.9	17,354	117.7
					事業に係るコスト	13,629		101.0	13,497	100.0
					人に係るコスト	194		38.3	507	97.1
					指定管理料	0		0		
施設所管課	施設給食課									

施設基本情報シート

令和2年度

施設コード	1332		施設類型（大分類）	学校教育系施設							
施設名	木屋小学校		施設類型（小分類）	小学校							
所在地	豊里町19番22号		施設の運営形態	直営（一部委託を含む）							
開設年月日	昭和44年4月1日		指定管理期間								
財産区分	公共用財産		指定管理者								
根拠法令・設置条例	寝屋川市学校設置条例		施設の 写真								
施設概要（設置の経緯や背景、施設の特徴）	小学校として使用										
主な利用者	児童等										
土地情報	土地面積	15,641.00 m ²		防災情報	危険区域等の有無	土砂	無				
	うち市有面積	15,641.00 m ²			洪水	有					
	うち借地面積	0.00 m ²			災害	有					
	用途地域	第一種住居地域			避難所指定の有無	洪水	有				
	駐車場の設置状況	無	—	台	類似施設の有無	無					
建物情報	総延床面積	6,332.00 m ²		近隣の類似施設	類似施設名称 (左：国・府所有) (右：民間所有)						
	階数（主たる建物）	地上3階									
	構造（主たる建物）	鉄筋コンクリート造									
	建築年（主たる建物）	昭和44年（1969年）		コスト情報	令和元年度		平成30年度				
	建物所有状況	市所有			単位:千円	前年度比(%)	単位:千円	前年度比(%)			
	貸付面積	0.00 m ²									
	耐震対応（主たる建物）	対応済									
未利用スペース	0.00 m ²		収入	収入計	164	90.6	181	108.4			
(区分・単位)	令和元年度			平成30年度		施設使用料・貸付料	164	90.6	181	108.4	
	実績	前年度比(%)		実績	前年度比(%)	負担金・国府補助・市債	0		0		
開館日数	366	100.3		365	100.0	その他収入	0		0		
利用情報	児童数	573	102.9	557	97.0	支出	支出計	11,132	64.2	17,337	145.1
	学級数	24	104.3	23	100.0		施設に係るコスト	10,938	65.0	16,830	147.3
							事業に係るコスト	0		0	
							人に係るコスト	194	38.3	507	97.1
							指定管理料	0		0	
施設所管課	施設給食課										

施設基本情報シート

令和2年度

施設コード	1384		施設類型（大分類）	学校教育系施設							
施設名	木田小学校		施設類型（小分類）	小学校							
所在地	木田元宮一丁目17番1号		施設の運営形態	直営（一部委託を含む）							
開設年月日	昭和44年4月1日		指定管理期間								
財産区分	公共用財産		指定管理者								
根拠法令・設置条例	寝屋川市学校設置条例		施設の 写真								
施設概要（設置の経緯や背景、施設の特徴）	小学校として使用										
主な利用者	児童等										
土地情報	土地面積	17,109.00 m ²		防災情報	危険区域等の有無	土砂	無				
	うち市有面積	17,109.00 m ²			洪水	有					
	うち借地面積	0.00 m ²			災害	有					
	用途地域	準工業地域			避難所指定の有無	洪水	有				
	駐車場の設置状況	無	—		台						
建物情報	総延床面積	6,809.00 m ²		近隣の 類似施設	類似施設名称 (左：国・府所有) (右：民間所有)						
	階数（主たる建物）	地上4階									
	構造（主たる建物）	鉄筋コンクリート造									
	建築年（主たる建物）	昭和44年（1969年）									
	建物所有状況	市所有									
	貸付面積	0.00 m ²				コスト情報	令和元年度		平成30年度		
	耐震対応（主たる建物）	対応済					単位:千円	前年度比(%)	単位:千円	前年度比(%)	
未利用スペース	0.00 m ²										
利用情報	(区分・単位)	令和元年度		平成30年度		収入	収入計	156	90.2	173	108.8
		実績	前年度比(%)	実績	前年度比(%)		施設使用料・貸付料	156	90.2	173	108.8
	開館日数	366	100.3	365	100.0	負担金・国府補助・市債	0		0		
	児童数	377	99.2	380	91.8	その他収入	0		0		
	学級数	17	100.0	17	100.0	支出	支出計	28,132	88.4	31,816	252.3
					施設に係るコスト		13,249	77.4	17,118	137.5	
					事業に係るコスト		14,689	101.0	14,542		
					人に係るコスト		194	124.4	156	96.9	
				指定管理料	0		0				
施設所管課	施設給食課										

施設基本情報シート

令和2年度

施設コード	2140		施設類型（大分類）	学校教育系施設							
施設名	神田小学校		施設類型（小分類）	小学校							
所在地	東神田町27番1号		施設の運営形態	直営（一部委託を含む）							
開設年月日	昭和44年4月1日		指定管理期間								
財産区分	公共用財産		指定管理者								
根拠法令・設置条例	寝屋川市学校設置条例		施設の 写真								
施設概要（設置の経緯や背景、施設の特徴）	小学校として使用										
主な利用者	児童等										
土地情報	土地面積	15,860.00 m ²		危険区域等の有無	土砂	無					
	うち市有面積	15,860.00 m ²			洪水	有					
	うち借地面積	0.00 m ²			災害	有					
	用途地域	第二種中高層住居専用地域			避難所指定の有無	洪水		有			
	駐車場の設置状況	無	—	台	類似施設の有無	無					
建物情報	総延床面積	5,870.00 m ²		近隣の 類似施設	類似施設名称 (左：国・府所有) (右：民間所有)						
	階数（主たる建物）	地上3階									
	構造（主たる建物）	鉄筋コンクリート造									
	建築年（主たる建物）	昭和44年（1969年）									
	建物所有状況	市所有									
	貸付面積	0.00 m ²		コスト情報		令和元年度		平成30年度			
	耐震対応（主たる建物）	対応済				単位:千円	前年度比(%)	単位:千円	前年度比(%)		
未利用スペース	0.00 m ²		収入	収入計	156	90.2	173	108.8			
(区分・単位)	令和元年度			平成30年度		施設使用料・貸付料	156	90.2	173	108.8	
	実績	前年度比(%)		実績	前年度比(%)	負担金・国府補助・市債	0		0		
開館日数	366	100.3		365	100.0	その他収入	0		0		
利用情報	児童数	397	92.5	429	94.7	支出	支出計	28,622	92.4	30,960	122.2
	学級数	18	94.7	19	90.5		施設に係るコスト	14,685	85.4	17,195	148.7
							事業に係るコスト	13,743	101.0	13,609	100.0
							人に係るコスト	194	124.4	156	96.9
							指定管理料	0		0	
施設所管課	施設給食課										

施設基本情報シート

令和2年度

施設コード	569		施設類型（大分類）	学校教育系施設							
施設名	堀溝小学校		施設類型（小分類）	小学校							
所在地	堀溝三丁目10番8号		施設の運営形態	直営（一部委託を含む）							
開設年月日	昭和45年4月1日		指定管理期間								
財産区分	公共用財産		指定管理者								
根拠法令・設置条例	寝屋川市学校設置条例		施設の 写真								
施設概要（設置の経緯や背景、施設の特徴）	小学校として使用										
主な利用者	児童等										
土地情報	土地面積	16,195.00 m ²		防災情報	危険区域等の有無	土砂	無				
	うち市有面積	16,195.00 m ²			洪水	有					
	うち借地面積	0.00 m ²			災害	有					
	用途地域	第一種中高層住居専用地域			避難所指定の有無	洪水	有				
	駐車場の設置状況	無	—	台	類似施設の有無	無					
建物情報	総延床面積	5,293.00 m ²		近隣の類似施設	類似施設名称 (左：国・府所有) (右：民間所有)						
	階数（主たる建物）	地上3階									
	構造（主たる建物）	鉄筋コンクリート造									
	建築年（主たる建物）	昭和45年（1970年）									
	建物所有状況	市所有									
	貸付面積	0.00 m ²		コスト情報	令和元年度		平成30年度				
	耐震対応（主たる建物）	対応済			単位:千円	前年度比(%)	単位:千円	前年度比(%)			
未利用スペース	0.00 m ²										
利用情報	(区分・単位)	令和元年度		平成30年度		収入	収入計	157	90.2	174	108.8
		実績	前年度比(%)	実績	前年度比(%)		施設使用料・貸付料	157	90.2	174	108.8
	開館日数	366	100.3	365	100.0	負担金・国府補助・市債	0		0		
	児童数	319	103.2	309	104.0	その他収入	0		0		
	学級数	17	106.3	16	106.7	支出	支出計	23,994	95.7	25,065	126.1
					施設に係るコスト		9,182	61.9	14,843	154.1	
					事業に係るコスト		14,618	150.5	9,715	100.0	
					人に係るコスト		194	38.3	507	97.1	
				指定管理料	0		0				
施設所管課	施設給食課										

施設基本情報シート

令和2年度

施設コード	1982		施設類型（大分類）	学校教育系施設							
施設名	田井小学校		施設類型（小分類）	小学校							
所在地	田井西町9番1号		施設の運営形態	直営（一部委託を含む）							
開設年月日	昭和45年4月1日		指定管理期間								
財産区分	公共用財産		指定管理者								
根拠法令・設置条例	寝屋川市学校設置条例		施設の 写真								
施設概要（設置の経緯や背景、施設の特徴）	小学校として使用										
主な利用者	児童等										
土地情報	土地面積	18,749.00 m ²		防災情報	危険区域等の有無	土砂	無				
	うち市有面積	18,749.00 m ²			洪水	有					
	うち借地面積	0.00 m ²			災害	有					
	用途地域	第二種中高層住居専用地域			避難所指定の有無	洪水	有				
	駐車場の設置状況	無	—	台	類似施設の有無	無					
建物情報	総延床面積	7,237.00 m ²		近隣の類似施設	類似施設名称 (左：国・府所有) (右：民間所有)						
	階数（主たる建物）	地上4階									
	構造（主たる建物）	鉄筋コンクリート造									
	建築年（主たる建物）	昭和45年（1970年）									
	建物所有状況	市所有									
	貸付面積	0.00 m ²		コスト情報	令和元年度		平成30年度				
	耐震対応（主たる建物）	対応済			単位:千円	前年度比(%)	単位:千円	前年度比(%)			
未利用スペース	0.00 m ²										
利用情報	(区分・単位)	令和元年度		平成30年度		収入	収入計	156	90.2	173	108.8
		実績	前年度比(%)	実績	前年度比(%)		施設使用料・貸付料	156	90.2	173	108.8
	開館日数	366	100.3	365	100.0	負担金・国府補助・市債	0		0		
	児童数	392	92.0	426	88.8	その他収入	0		0		
	学級数	19	105.6	18	94.7	支出	支出計	30,776	94.8	32,451	112.2
					施設に係るコスト		17,480	92.2	18,969	123.0	
					事業に係るコスト		13,102	101.0	12,975	100.0	
					人に係るコスト		194	38.3	507	97.1	
				指定管理料	0		0				
施設所管課	施設給食課										

施設基本情報シート

令和2年度

施設コード	1505		施設類型（大分類）	学校教育系施設							
施設名	桜小学校		施設類型（小分類）	小学校							
所在地	池田新町3番23号		施設の運営形態	直営（一部委託を含む）							
開設年月日	昭和46年4月1日		指定管理期間								
財産区分	公共用財産		指定管理者								
根拠法令・設置条例	寝屋川市学校設置条例		施設の 写真								
施設概要（設置の経緯や背景、施設の特徴）	小学校として使用										
主な利用者	児童等										
土地情報	土地面積	17,542.00 m ²		防災情報	危険区域等の有無	土砂	無				
	うち市有面積	17,542.00 m ²			洪水	有					
	うち借地面積	0.00 m ²			災害	有					
	用途地域	第一種住居地域			避難所指定の有無	洪水	有				
	駐車場の設置状況	無	—	台	類似施設の有無	無					
建物情報	総延床面積	6,372.00 m ²		近隣の類似施設	類似施設名称 (左：国・府所有) (右：民間所有)						
	階数（主たる建物）	地上4階									
	構造（主たる建物）	鉄筋コンクリート造									
	建築年（主たる建物）	昭和46年（1971年）									
	建物所有状況	市所有									
	貸付面積	0.00 m ²		コスト情報	令和元年度		平成30年度				
	耐震対応（主たる建物）	対応済			単位:千円	前年度比(%)	単位:千円	前年度比(%)			
未利用スペース	0.00 m ²										
利用情報	(区分・単位)	令和元年度		平成30年度		収入	収入計	158	90.3	175	0.3
		実績	前年度比(%)	実績	前年度比(%)		施設使用料・貸付料	158	90.3	175	108.7
	開館日数	366	100.3	365	100.0	負担金・国府補助・市債	0		0		
	児童数	362	95.3	380	96.2	その他収入	0		0		
	学級数	17	106.3	16	100.0	支出	支出計	29,958	88.7	33,788	111.1
					施設に係るコスト		14,764	77.0	19,184	122.3	
					事業に係るコスト		15,000	120.0	12,495	99.5	
					人に係るコスト		194	9.2	2,109	97.3	
				指定管理料	0		0				
施設所管課	施設給食課										

施設基本情報シート

令和2年度

施設コード	1860		施設類型（大分類）	学校教育系施設								
施設名	点野小学校		施設類型（小分類）	小学校								
所在地	点野五丁目26番1号		施設の運営形態	直営（一部委託を含む）								
開設年月日	昭和48年4月1日		指定管理期間									
財産区分	公共用財産		指定管理者									
根拠法令・設置条例	寝屋川市学校設置条例		施設の 写真									
施設概要（設置の経緯や背景、施設の特徴）	小学校として使用											
主な利用者	児童等											
土地情報	土地面積	17,671.00 m ²		危険区域等の有無	土砂	無						
	うち市有面積	17,671.00 m ²			洪水	有						
	うち借地面積	0.00 m ²			災害	有						
	用途地域	準工業地域			洪水	有						
	駐車場の設置状況	無	—	台	避難所指定の有無							
建物情報	総延床面積	7,774.00 m ²		近隣の 類似施設	類似施設名称 (左：国・府所有) (右：民間所有)							
	階数（主たる建物）	地上4階										
	構造（主たる建物）	鉄筋コンクリート造										
	建築年（主たる建物）	昭和48年（1973年）										
	建物所有状況	市所有										
	貸付面積	0.00 m ²		コスト情報	令和元年度		平成30年度					
	耐震対応（主たる建物）	対応済			単位:千円	前年度比(%)	単位:千円	前年度比(%)				
未利用スペース	0.00 m ²											
利用情報	(区分・単位)	令和元年度		平成30年度		収入	収入計		155	90.1	172	108.9
		実績	前年度比(%)	実績	前年度比(%)		施設使用料・貸付料	155	90.1	172	108.9	
	開館日数	366	100.3	365	100.0	負担金・国府補助・市債	0		0			
	児童数	442	94.8	466	90.0	その他収入	0		0			
	学級数	18	90.0	20	90.9	支出	支出計		12,113	70.5	17,193	135.0
					施設に係るコスト		10,706	64.2	16,686	136.6		
					事業に係るコスト		0		0			
					人に係るコスト		1,407	277.5	507	97.1		
				指定管理料	0		0					
施設所管課	施設給食課											

施設基本情報シート

令和2年度

施設コード	496	施設類型（大分類）	学校教育系施設								
施設名	和光小学校	施設類型（小分類）	小学校								
所在地	黒原橋町30番1号	施設の運営形態	直営（一部委託を含む）								
開設年月日	昭和48年4月1日	指定管理期間									
財産区分	公共用財産	指定管理者									
根拠法令・設置条例	寝屋川市学校設置条例	施設の 写真									
施設概要（設置の経緯や背景、施設の特徴）	小学校として使用										
主な利用者	児童等										
土地情報	土地面積	16,757.95 m ²		防災情報	危険区域等の有無	土砂	無				
	うち市有面積	16,757.95 m ²			洪水	有					
	うち借地面積	0.00 m ²			災害	有					
	用途地域	第二種中高層住居専用地域			避難所指定の有無	洪水	有				
	駐車場の設置状況	無	—		台						
建物情報	総延床面積	7,216.00 m ²		近隣の類似施設	類似施設名称 (左：国・府所有) (右：民間所有)						
	階数（主たる建物）	地上4階									
	構造（主たる建物）	鉄筋コンクリート造									
	建築年（主たる建物）	昭和48年（1973年）									
	建物所有状況	市所有									
	貸付面積	0.00 m ²		コスト情報	令和元年度		平成30年度				
	耐震対応（主たる建物）	対応済			単位:千円	前年度比(%)	単位:千円	前年度比(%)			
未利用スペース	0.00 m ²										
利用情報	(区分・単位)	令和元年度		平成30年度		収入	収入計	159	90.9	175	108.7
		実績	前年度比(%)	実績	前年度比(%)			施設使用料・貸付料	159	90.9	175
	開館日数	366	100.3	365	100.0	負担金・国府補助・市債	0		0		
	児童数	738	93.4	790	97.7	その他収入	0		0		
	学級数	31	96.9	32	97.0	支出	支出計	15,127	75.3	20,098	134.5
					施設に係るコスト		13,760	69.0	19,942	134.9	
					事業に係るコスト		0		0		
					人に係るコスト		1,367	876.3	156	96.9	
				指定管理料	0		0				
施設所管課	施設給食課										

施設基本情報シート

令和2年度

施設コード	539		施設類型（大分類）	学校教育系施設							
施設名	国松緑丘小学校		施設類型（小分類）	小学校							
所在地	国松町47番1号		施設の運営形態	直営（一部委託を含む）							
開設年月日	昭和50年4月1日		指定管理期間								
財産区分	公共用財産		指定管理者								
根拠法令・設置条例	寝屋川市学校設置条例		施設の 写真								
施設概要（設置の経緯や背景、施設の特徴）	小学校として使用										
主な利用者	児童等										
土地情報	土地面積	18,292.85 m ²		防災情報	危険区域等の有無	土砂	無				
	うち市有面積	18,292.85 m ²			洪水	無					
	うち借地面積	0.00 m ²			災害	有					
	用途地域	第一種中高層住居専用地域			避難所指定の有無	洪水	有				
	駐車場の設置状況	無	—		台						
建物情報	総延床面積	6,003.00 m ²		近隣の 類似施設	類似施設名称 (左：国・府所有) (右：民間所有)						
	階数（主たる建物）	地上4階									
	構造（主たる建物）	鉄筋コンクリート造									
	建築年（主たる建物）	昭和50年（1975年）									
	建物所有状況	市所有									
	貸付面積	0.00 m ²				コスト情報	令和元年度		平成30年度		
	耐震対応（主たる建物）	対応済					単位:千円	前年度比(%)	単位:千円	前年度比(%)	
未利用スペース	0.00 m ²										
利用情報	(区分・単位)	令和元年度		平成30年度		収入	収入計	161	91.5	176	108.6
		実績	前年度比(%)	実績	前年度比(%)		施設使用料・貸付料	161	91.5	176	108.6
							負担金・国府補助・市債	0		0	
	開館日数	366	100.3	365	100.0	その他収入	0		0		
	児童数	319	101.9	313	94.3	支出	支出計	27,369	94.7	28,899	119.4
	学級数	16	100.0	16	106.7		施設に係るコスト	12,378	74.5	16,622	139.5
							事業に係るコスト	14,797	125.7	11,770	100.0
							人に係るコスト	194	38.3	507	97.1
					指定管理料		0		0		
施設所管課	施設給食課										

施設基本情報シート

令和2年度

施設コード	1562		施設類型（大分類）	学校教育系施設							
施設名	楠根小学校		施設類型（小分類）	小学校							
所在地	楠根南町21番1号		施設の運営形態	直営（一部委託を含む）							
開設年月日	昭和51年4月1日		指定管理期間								
財産区分	公共用財産		指定管理者								
根拠法令・設置条例	寝屋川市学校設置条例		施設の 写真								
施設概要（設置の経緯や背景、施設の特徴）	小学校として使用										
主な利用者	児童等										
土地情報	土地面積	17,366.86 m ²		防災情報	危険区域等の有無	土砂	無				
	うち市有面積	17,366.86 m ²			洪水	有					
	うち借地面積	0.00 m ²			災害	有					
	用途地域	準工業地域			避難所指定の有無	洪水	有				
	駐車場の設置状況	無	—	台	類似施設の有無	無					
建物情報	総延床面積	5,168.00 m ²		近隣の 類似施設	類似施設名称 (左：国・府所有) (右：民間所有)						
	階数（主たる建物）	地上4階									
	構造（主たる建物）	鉄筋コンクリート造									
	建築年（主たる建物）	昭和51年（1976年）									
	建物所有状況	市所有									
	貸付面積	0.00 m ²		コスト情報	令和元年度		平成30年度				
	耐震対応（主たる建物）	対応済			単位:千円	前年度比(%)	単位:千円	前年度比(%)			
未利用スペース	0.00 m ²										
利用情報	(区分・単位)	令和元年度		平成30年度		収入	収入計	163	90.6	180	108.4
		実績	前年度比(%)	実績	前年度比(%)		施設使用料・貸付料	163	90.6	180	108.4
	開館日数	366	100.3	365	100.0	負担金・国府補助・市債	0		0		
	児童数	179	96.8	185	95.9	その他収入	0		0		
	学級数	9	100.0	9	100.0	支出	支出計	17,124	71.5	23,941	123.4
					施設に係るコスト		7,220	51.0	14,170	147.2	
					事業に係るコスト		9,710	101.0	9,615	100.0	
					人に係るコスト		194	124.4	156	96.9	
				指定管理料	0		0				
施設所管課	施設給食課										

施設基本情報シート

令和2年度

施設コード	1519	施設類型（大分類）	学校教育系施設								
施設名	梅が丘小学校	施設類型（小分類）	小学校								
所在地	梅が丘二丁目10番1号	施設の運営形態	直営（一部委託を含む）								
開設年月日	昭和52年4月1日	指定管理期間									
財産区分	公共用財産	指定管理者									
根拠法令・設置条例	寝屋川市学校設置条例	施設の 写真									
施設概要（設置の経緯や背景、施設の特徴）	小学校として使用										
主な利用者	児童等										
土地情報	土地面積	18,741.00 m ²		防災情報	危険区域等の有無	土砂	無				
	うち市有面積	18,741.00 m ²			洪水	無					
	うち借地面積	0.00 m ²			災害	有					
	用途地域	用途地域なし（白地）			避難所指定の有無	洪水	有				
	駐車場の設置状況	無	—		台						
建物情報	総延床面積	6,214.00 m ²		近隣の類似施設	類似施設名称 （左：国・府所有） （右：民間所有）						
	階数（主たる建物）	地上4階									
	構造（主たる建物）	鉄筋コンクリート造									
	建築年（主たる建物）	昭和52年（1977年）									
	建物所有状況	市所有									
	貸付面積	0.00 m ²		コスト情報	令和元年度		平成30年度				
	耐震対応（主たる建物）	対応済			単位:千円	前年度比(%)	単位:千円	前年度比(%)			
未利用スペース	0.00 m ²										
利用情報	(区分・単位)	令和元年度		平成30年度		収入	収入計	167	90.8	184	108.2
		実績	前年度比(%)	実績	前年度比(%)		施設使用料・貸付料	167	90.8	184	108.2
	開館日数	366	100.3	365	100.0	負担金・国府補助・市債	0		0		
	児童数	309	93.9	329	116.3	その他収入	0		0		
	学級数	14	93.3	15	107.1	支出	支出計	24,084	95.5	25,208	124.9
					施設に係るコスト		13,556	91.5	14,819	151.3	
					事業に係るコスト		10,334	101.0	10,233	100.0	
					人に係るコスト		194	124.4	156	96.9	
				指定管理料	0		0				
施設所管課	施設給食課										

施設基本情報シート

令和2年度

施設コード	5056		施設類型（大分類）	学校教育系施設							
施設名	宇谷小学校		施設類型（小分類）	小学校							
所在地	宇谷町8番1号		施設の運営形態	直営（一部委託を含む）							
開設年月日	昭和56年4月1日		指定管理期間								
財産区分	公共用財産		指定管理者								
根拠法令・設置条例	寝屋川市学校設置条例		施設の 写真								
施設概要（設置の経緯や背景、施設の特徴）	小学校として使用										
主な利用者	児童等										
土地情報	土地面積	20,580.00 m ²		防災情報	危険区域等の有無	土砂	無				
	うち市有面積	20,580.00 m ²			洪水	無					
	うち借地面積	0.00 m ²			災害	有					
	用途地域	第一種住居地域			避難所指定の有無	洪水	有				
	駐車場の設置状況	無	—	台	類似施設の有無	無					
建物情報	総延床面積	5,045.00 m ²		近隣の類似施設	類似施設名称 (左：国・府所有) (右：民間所有)						
	階数（主たる建物）	地上4階									
	構造（主たる建物）	鉄骨鉄筋コンクリート造									
	建築年（主たる建物）	昭和56年（1981年）									
	建物所有状況	市所有									
	貸付面積	0.00 m ²		コスト情報	令和元年度		平成30年度				
	耐震対応（主たる建物）	対応済			単位:千円	前年度比(%)	単位:千円	前年度比(%)			
未利用スペース	0.00 m ²										
利用情報	(区分・単位)	令和元年度		平成30年度		収入	収入計	156	90.2	173	108.8
		実績	前年度比(%)	実績	前年度比(%)		施設使用料・貸付料	156	90.2	173	108.8
	開館日数	366	100.3	365	100.0	負担金・国府補助・市債	0		0		
	児童数	396	100.8	393	96.6	その他収入	0		0		
	学級数	15	93.8	16	100.0	支出	支出計	27,262	83.8	32,516	257.6
					施設に係るコスト		11,948	68.7	17,391	139.6	
					事業に係るコスト		15,120	101.0	14,969		
					人に係るコスト		194	124.4	156	96.9	
				指定管理料	0		0				
施設所管課	施設給食課										

施設基本情報シート

令和2年度

施設コード	2094		施設類型（大分類）	学校教育系施設						
施設名	石津小学校		施設類型（小分類）	小学校						
所在地	石津元町8番1号		施設の運営形態	直営（一部委託を含む）						
開設年月日	昭和57年4月1日		指定管理期間							
財産区分	公共用財産		指定管理者							
根拠法令・設置条例	寝屋川市学校設置条例		施設の 写真							
施設概要（設置の経緯や背景、施設の特徴）	小学校として使用									
主な利用者	児童等									
土地情報	土地面積	14,579.36 m ²		危険区域等の有無	土砂	無				
	うち市有面積	14,579.36 m ²			洪水	有				
	うち借地面積	0.00 m ²			災害	有				
	用途地域	第一種住居地域・準工業地域			避難所指定の有無	洪水		有		
	駐車場の設置状況	無	—	台						
建物情報	総延床面積	4,490.00 m ²		近隣の 類似施設	類似施設の有無					
	階数（主たる建物）	地上4階			無					
	構造（主たる建物）	鉄筋コンクリート造			類似施設名称 （左：国・府所有） （右：民間所有）					
	建築年（主たる建物）	昭和57年（1982年）								
	建物所有状況	市所有								
	貸付面積	0.00 m ²		コスト情報		令和元年度		平成30年度		
	耐震対応（主たる建物）	対応済				単位:千円	前年度比(%)	単位:千円	前年度比(%)	
未利用スペース	0.00 m ²									
利用情報	(区分・単位)	令和元年度		平成30年度		収入	収入計			
		実績	前年度比(%)	実績	前年度比(%)		157	90.2	174	108.8
	開館日数	366	100.3	365	100.0	支出	施設使用料・貸付料			
							157	90.2	174	108.8
							負担金・国府補助・市債			
							0		0	
							その他収入			
							0		0	
児童数	281	95.6	294	86.2	支出計					
学級数	16	100.0	16	94.1	22,932	84.6	27,112	127.5		
				施設に係るコスト						
				10,473	71.7	14,603	167.1			
				事業に係るコスト						
				12,120	101.0	12,002	100.0			
				人に係るコスト						
				339	66.9	507	97.1			
				指定管理料						
				0		0				
施設所管課	施設給食課									

施設基本情報シート

令和2年度

施設コード	2210		施設類型（大分類）	学校教育系施設								
施設名	第一中学校		施設類型（小分類）	中学校								
所在地	高宮新町32番1号		施設の運営形態	直営（一部委託を含む）								
開設年月日	昭和22年4月21日		指定管理期間									
財産区分	公共用財産		指定管理者									
根拠法令・設置条例	寝屋川市学校設置条例		施設の 写真									
施設概要（設置の経緯や背景、施設の特徴）	中学校として使用											
主な利用者	生徒等											
土地情報	土地面積	21,443.00 m ²		危険区域等の有無	土砂		無					
	うち市有面積	21,443.00 m ²			洪水		無					
	うち借地面積	0.00 m ²			災害		有					
	用途地域	第一種中高層住居専用地域			洪水		有					
	駐車場の設置状況	無	—	台	避難所指定の有無							
建物情報	総延床面積	7,784.00 m ²		近隣の類似施設	類似施設の有無		無					
	階数（主たる建物）	地上3階			類似施設名称 （左：国・府所有） （右：民間所有）							
	構造（主たる建物）	鉄筋コンクリート造										
	建築年（主たる建物）	昭和42年（1967年）										
	建物所有状況	市所有										
	貸付面積	0.00 m ²		コスト情報		令和元年度		平成30年度				
	耐震対応（主たる建物）	対応済				単位:千円	前年度比(%)	単位:千円	前年度比(%)			
未利用スペース	0.00 m ²											
利用情報	(区分・単位)	令和元年度		平成30年度		収入	収入計		138	86.8	159	97.0
		実績	前年度比(%)	実績	前年度比(%)		施設使用料・貸付料	138	86.8	159	97.0	
	開館日数	366	100.3	365	100.0	負担金・国府補助・市債	0		0			
	生徒数	479	100.2	478	90.4	その他収入	0		0			
	学級数	15	100.0	15	88.2	支出	支出計		44,528	105.0	42,397	121.3
					施設に係るコスト		17,228	105.5	16,337	126.3		
					事業に係るコスト		25,893	100.0	25,904	118.5		
					人に係るコスト		1,407	901.9	156	96.9		
				指定管理料	0		0					
施設所管課	施設給食課											

施設基本情報シート

令和2年度

施設コード	2215		施設類型（大分類）	学校教育系施設								
施設名	第二中学校		施設類型（小分類）	中学校								
所在地	池田西町27番7号		施設の運営形態	直営（一部委託を含む）								
開設年月日	昭和28年4月1日		指定管理期間									
財産区分	公共用財産		指定管理者									
根拠法令・設置条例	寝屋川市学校設置条例		施設の 写真									
施設概要（設置の経緯や背景、施設の特徴）	中学校として使用											
主な利用者	生徒等											
土地情報	土地面積	14,780.39 m ²		防災情報	危険区域等の有無	土砂	無					
	うち市有面積	14,780.39 m ²			洪水	有						
	うち借地面積	0.00 m ²			災害	有						
	用途地域	第二種住居地域			避難所指定の有無	洪水	有					
	駐車場の設置状況	無	—	台	類似施設の有無	無						
建物情報	総延床面積	7,383.00 m ²		近隣の類似施設	類似施設名称 (左：国・府所有) (右：民間所有)							
	階数（主たる建物）	地上4階										
	構造（主たる建物）	鉄筋コンクリート造										
	建築年（主たる建物）	昭和48年（1973年）										
	建物所有状況	市所有										
	貸付面積	0.00 m ²		コスト情報	令和元年度		平成30年度					
	耐震対応（主たる建物）	対応済			単位:千円	前年度比(%)	単位:千円	前年度比(%)				
未利用スペース	0.00 m ²											
利用情報	(区分・単位)	令和元年度		平成30年度		収入	収入計	142	87.1	163	97.0	
		実績	前年度比(%)	実績	前年度比(%)		施設使用料・貸付料	142	87.1	163	97.0	
	開館日数	366	100.3	365	100.0	負担金・国府補助・市債	0		0			
		生徒数	444	95.7	464	81.0	その他収入	0		0		
		学級数	15	93.8	16	84.2	支出	支出計	34,218	90.1	37,980	117.8
						施設に係るコスト		11,024	80.5	13,691	118.0	
						事業に係るコスト		23,000	96.7	23,782	118.2	
						人に係るコスト		194	38.3	507	97.1	
				指定管理料	0		0					

施設所管課

施設給食課

施設基本情報シート

令和2年度

施設コード	2213		施設類型（大分類）	学校教育系施設								
施設名	第三中学校		施設類型（小分類）	中学校								
所在地	田井町17番3号		施設の運営形態	直営（一部委託を含む）								
開設年月日	昭和36年4月1日		指定管理期間									
財産区分	公共用財産		指定管理者									
根拠法令・設置条例	寝屋川市学校設置条例		施設の 写真									
施設概要（設置の経緯や背景、施設の特徴）	中学校として使用											
主な利用者	生徒等											
土地情報	土地面積	18,810.00 m ²		危険区域等の有無	土砂		無					
	うち市有面積	18,810.00 m ²			洪水		有					
	うち借地面積	0.00 m ²			災害		有					
	用途地域	第二種中高層住居専用地域			洪水		有					
	駐車場の設置状況	無	—	台	避難所指定の有無							
建物情報	総延床面積	6,940.00 m ²		近隣の 類似施設	類似施設の有無							
	階数（主たる建物）	地上2階			無							
	構造（主たる建物）	鉄筋コンクリート造			類似施設名称 （左：国・府所有） （右：民間所有）							
	建築年（主たる建物）	昭和36年（1961年）										
	建物所有状況	市所有										
	貸付面積	0.00 m ²		コスト情報		令和元年度		平成30年度				
	耐震対応（主たる建物）	対応済				単位:千円	前年度比(%)	単位:千円	前年度比(%)			
未利用スペース	0.00 m ²		収入		収入計		138	86.8	159	97.0		
(区分・単位)	令和元年度				平成30年度		施設使用料・貸付料		138	86.8	159	97.0
	実績	前年度比(%)			実績	前年度比(%)	負担金・国府補助・市債		0		0	
開館日数	366	100.3			365	100.0	その他収入		0		0	
利用情報	生徒数	539	101.5	531	94.5	支出計		35,926	90.9	39,517	123.1	
	学級数	17	100.0	17	89.5	施設に係るコスト		9,839	75.1	13,106	134.9	
						事業に係るコスト		25,893	100.0	25,904	118.5	
						人に係るコスト		194	38.3	507	97.1	
						指定管理料		0		0		
施設所管課	施設給食課											

施設基本情報シート

令和2年度

施設コード	5057		施設類型（大分類）	学校教育系施設								
施設名	第四中学校		施設類型（小分類）	中学校								
所在地	打上新町4番1号		施設の運営形態	直営（一部委託を含む）								
開設年月日	昭和22年4月21日		指定管理期間									
財産区分	公共用財産		指定管理者									
根拠法令・設置条例	寝屋川市学校設置条例		施設の 写真									
施設概要（設置の経緯や背景、施設の特徴）	中学校として使用											
主な利用者	生徒等											
土地情報	土地面積	24,825.00 m ²		危険区域等の有無	土砂		無					
	うち市有面積	24,825.00 m ²			洪水		無					
	うち借地面積	0.00 m ²			災害		有					
	用途地域	第一種住居地域			洪水		有					
	駐車場の設置状況	無	—	台	避難所指定の有無							
建物情報	総延床面積	8,896.00 m ²		近隣の 類似施設	類似施設の有無							
	階数（主たる建物）	地上3階			無							
	構造（主たる建物）	鉄筋コンクリート造			類似施設名称 （左：国・府所有） （右：民間所有）							
	建築年（主たる建物）	昭和47年（1972年）										
	建物所有状況	市所有										
	貸付面積	0.00 m ²		コスト情報		令和元年度		平成30年度				
	耐震対応（主たる建物）	対応済				単位:千円	前年度比(%)	単位:千円	前年度比(%)			
未利用スペース	1,585.00 m ²		収入		収入計		138	86.8	159	97.0		
(区分・単位)	令和元年度				平成30年度		施設使用料・貸付料		138	86.8	159	97.0
	実績	前年度比(%)			実績	前年度比(%)	負担金・国府補助・市債		0		0	
開館日数	366	100.3			365	100.0	その他収入		0		0	
利用情報	生徒数	272	100.0	272	91.0	支出計		35,294	94.7	37,274	123.8	
	学級数	10	90.9	11	91.7	施設に係るコスト		9,207	82.1	11,214	138.8	
						事業に係るコスト		25,893	100.0	25,904	118.5	
						人に係るコスト		194	124.4	156	96.9	
						指定管理料		0		0		
施設所管課	施設給食課											

施設基本情報シート

令和2年度

施設コード	2218		施設類型（大分類）	学校教育系施設							
施設名	第五中学校		施設類型（小分類）	中学校							
所在地	上神田二丁目8番1号		施設の運営形態	直営（一部委託を含む）							
開設年月日	昭和44年4月1日		指定管理期間								
財産区分	公共用財産		指定管理者								
根拠法令・設置条例	寝屋川市学校設置条例		施設の 写真								
施設概要（設置の経緯や背景、施設の特徴）	中学校として使用										
主な利用者	生徒等										
土地情報	土地面積	20,489.11 m ²		防災情報	危険区域等の有無	土砂	無				
	うち市有面積	19,073.00 m ²			洪水	有					
	うち借地面積	1,416.11 m ²			災害	有					
	用途地域	第二種中高層住居専用地域			避難所指定の有無	洪水	有				
	駐車場の設置状況	無	—	台	類似施設の有無	無					
建物情報	総延床面積	6,796.00 m ²		近隣の類似施設	類似施設名称 (左：国・府所有) (右：民間所有)						
	階数（主たる建物）	地上4階									
	構造（主たる建物）	鉄筋コンクリート造									
	建築年（主たる建物）	昭和46年（1971年）									
	建物所有状況	市所有									
	貸付面積	0.00 m ²		コスト情報	令和元年度		平成30年度				
	耐震対応（主たる建物）	対応済			単位:千円	前年度比(%)	単位:千円	前年度比(%)			
未利用スペース	0.00 m ²										
利用情報	(区分・単位)	令和元年度		平成30年度		収入	収入計	141	87.0	162	97.0
		実績	前年度比(%)	実績	前年度比(%)		施設使用料・貸付料	141	87.0	162	97.0
							負担金・国府補助・市債	0		0	
	開館日数	366	100.3	365	100.0	その他収入	0		0		
	生徒数	612	106.1	577	101.2	支出	支出計	35,058	94.1	37,251	104.6
	学級数	22	104.8	21	105.0		施設に係るコスト	11,864	89.1	13,313	86.8
							事業に係るコスト	23,000	96.7	23,782	118.2
							人に係るコスト	194	124.4	156	96.9
					指定管理料	0		0			
施設所管課	施設給食課										

施設基本情報シート

令和2年度

施設コード	2231		施設類型（大分類）	学校教育系施設							
施設名	第六中学校		施設類型（小分類）	中学校							
所在地	成田町3番6号		施設の運営形態	直営（一部委託を含む）							
開設年月日	昭和46年4月1日		指定管理期間								
財産区分	公共用財産		指定管理者								
根拠法令・設置条例	寝屋川市学校設置条例		施設の 写真								
施設概要（設置の経緯や背景、施設の特徴）	中学校として使用										
主な利用者	生徒等										
土地情報	土地面積	17,076.00 m ²		防災情報	危険区域等の有無	土砂	無				
	うち市有面積	17,076.00 m ²			洪水	無					
	うち借地面積	0.00 m ²			災害	有					
	用途地域	第一種中高層住居専用地域			避難所指定の有無	洪水	有				
	駐車場の設置状況	無	—	台	類似施設の有無	無					
建物情報	総延床面積	7,863.00 m ²		近隣の類似施設	類似施設名称 (左：国・府所有) (右：民間所有)						
	階数（主たる建物）	地上3階									
	構造（主たる建物）	鉄筋コンクリート造									
	建築年（主たる建物）	昭和46年（1971年）									
	建物所有状況	市所有									
	貸付面積	0.00 m ²		コスト情報	令和元年度		平成30年度				
	耐震対応（主たる建物）	対応済			単位:千円	前年度比(%)	単位:千円	前年度比(%)			
未利用スペース	0.00 m ²										
利用情報	(区分・単位)	令和元年度		平成30年度		収入	収入計	142	87.1	163	97.0
		実績	前年度比(%)	実績	前年度比(%)		施設使用料・貸付料	142	87.1	163	97.0
	開館日数	366	100.3	365	100.0	負担金・国府補助・市債	0		0		
		生徒数	661	99.1	667	96.8	その他収入	0		0	
		学級数	19	95.0	20	95.2	支出計	45,142	113.9	39,637	123.2
							施設に係るコスト	19,055	144.1	13,226	135.1
							事業に係るコスト	25,893	100.0	25,904	118.5
							人に係るコスト	194	38.3	507	97.1
					指定管理料	0		0			
施設所管課	施設給食課										

施設基本情報シート

令和2年度

施設コード	2211		施設類型（大分類）	学校教育系施設						
施設名	第七中学校		施設類型（小分類）	中学校						
所在地	讃良東町1番1号		施設の運営形態	直営（一部委託を含む）						
開設年月日	昭和47年4月1日		指定管理期間							
財産区分	公共用財産		指定管理者							
根拠法令・設置条例	寝屋川市学校設置条例		施設の 写真							
施設概要（設置の経緯や背景、施設の特徴）	中学校として使用									
主な利用者	生徒等									
土地情報	土地面積	17,598.61 m ²		危険区域等の有無	土砂		無			
	うち市有面積	17,598.61 m ²			洪水		有			
	うち借地面積	0.00 m ²			災害		有			
	用途地域	準工業地域			洪水		有			
	駐車場の設置状況	無	—	台	避難所指定の有無					
建物情報	総延床面積	6,687.00 m ²		近隣の 類似施設	類似施設の有無					
	階数（主たる建物）	地上4階			無					
	構造（主たる建物）	鉄筋コンクリート造			類似施設名称 （左：国・府所有） （右：民間所有）					
	建築年（主たる建物）	昭和50年（1975年）								
	建物所有状況	市所有								
	貸付面積	0.00 m ²		コスト情報						
	耐震対応（主たる建物）	対応済								
未利用スペース	0.00 m ²									
利用情報	(区分・単位)	令和元年度		平成30年度		収入				
		実績	前年度比(%)	実績	前年度比(%)					
	開館日数	366	100.3	365	100.0	収入計	138	86.8	159	97.0
	生徒数	317	101.6	312	98.1	施設使用料・貸付料	138	86.8	159	97.0
	学級数	11	100.0	11	100.0	負担金・国府補助・市債	0		0	
						その他収入	0		0	
						支出計	31,867	87.7	36,324	122.9
					施設に係るコスト	8,673	72.1	12,035	135.1	
					事業に係るコスト	23,000	96.7	23,782	118.2	
					人に係るコスト	194	38.3	507	97.1	
					指定管理料	0		0		
施設所管課	施設給食課									

施設基本情報シート

令和2年度

施設コード	2227		施設類型（大分類）	学校教育系施設							
施設名	第八中学校		施設類型（小分類）	中学校							
所在地	点野五丁目28番1号		施設の運営形態	直営（一部委託を含む）							
開設年月日	昭和52年4月1日		指定管理期間								
財産区分	公共用財産		指定管理者								
根拠法令・設置条例	寝屋川市学校設置条例		施設の 写真								
施設概要（設置の経緯や背景、施設の特徴）	中学校として使用										
主な利用者	生徒等										
土地情報	土地面積	21,717.85 m ²		防災情報	危険区域等の有無	土砂	無				
	うち市有面積	21,480.00 m ²			洪水	有					
	うち借地面積	237.85 m ²			災害	有					
	用途地域	準工業地域			避難所指定の有無	洪水	有				
	駐車場の設置状況	無	—	台	類似施設の有無	無					
建物情報	総延床面積	7,296.00 m ²		近隣の 類似施設	類似施設名称 (左：国・府所有) (右：民間所有)						
	階数（主たる建物）	地上4階									
	構造（主たる建物）	鉄筋コンクリート造									
	建築年（主たる建物）	昭和52年（1977年）									
	建物所有状況	市所有									
	貸付面積	0.00 m ²		コスト情報	令和元年度		平成30年度				
	耐震対応（主たる建物）	対応済			単位:千円	前年度比(%)	単位:千円	前年度比(%)			
未利用スペース	0.00 m ²										
利用情報	(区分・単位)	令和元年度		平成30年度		収入	収入計	142	87.1	163	97.0
		実績	前年度比(%)	実績	前年度比(%)		施設使用料・貸付料	142	87.1	163	97.0
	開館日数	366	100.3	365	100.0	負担金・国府補助・市債	0		0		
	生徒数	432	99.3	435	92.6	その他収入	0		0		
	学級数	16	100.0	16	94.1	支出	支出計	37,548	93.6	40,127	118.6
					施設に係るコスト		14,354	100.8	14,236	123.3	
					事業に係るコスト		23,000	96.7	23,782	118.2	
					人に係るコスト		194	9.2	2,109	97.2	
				指定管理料	0		0				
施設所管課	施設給食課										

施設基本情報シート

令和2年度

施設コード		2214		施設類型（大分類）		学校教育系施設						
施設名		第九中学校		施設類型（小分類）		中学校						
所在地		高柳四丁目16番16号		施設の運営形態		直営（一部委託を含む）						
開設年月日		昭和53年4月1日		指定管理期間								
財産区分		公共用財産		指定管理者								
根拠法令・設置条例		寝屋川市学校設置条例		施設の 写真								
施設概要（設置の経緯や背景、施設の特徴）		中学校として使用										
主な利用者		生徒等										
土地情報	土地面積	23,463.47 m ²		防災情報	危険区域等の有無	土砂	無					
	うち市有面積	23,463.47 m ²			洪水	有						
	うち借地面積	0.00 m ²			災害	有						
	用途地域	第二種中高層住居専用地域・第二種住居地域			避難所指定の有無	洪水	有					
	駐車場の設置状況	無	—	台	類似施設の有無	無						
建物情報	総延床面積	6,807.00 m ²		近隣の類似施設	類似施設名称 (左：国・府所有) (右：民間所有)							
	階数（主たる建物）	地上4階										
	構造（主たる建物）	鉄筋コンクリート造										
	建築年（主たる建物）	昭和53年（1978年）										
	建物所有状況	市所有										
	貸付面積	0.00 m ²										
	耐震対応（主たる建物）	対応済										
未利用スペース	0.00 m ²											
利用情報	(区分・単位)	令和元年度		平成30年度		収入	収入計		141	87.0	162	97.0
		実績	前年度比(%)	実績	前年度比(%)		施設使用料・貸付料	141	87.0	162	97.0	
	開館日数	366	100.3	365	100.0	支出	支出計		33,884	96.1	35,254	122.8
		生徒数	366	96.3	380		85.0	施設に係るコスト	10,690	94.5	11,316	134.3
		学級数	14	100.0	14		87.5	事業に係るコスト	23,000	96.7	23,782	118.2
								人に係るコスト	194	124.4	156	96.9
						指定管理料	0		0			
	施設所管課		施設給食課									

施設基本情報シート

令和2年度

施設コード	2233		施設類型（大分類）	学校教育系施設							
施設名	第十中学校		施設類型（小分類）	中学校							
所在地	成田南町20番7号		施設の運営形態	直営（一部委託を含む）							
開設年月日	昭和54年4月1日		指定管理期間								
財産区分	公共用財産		指定管理者								
根拠法令・設置条例	寝屋川市学校設置条例		施設の 写真								
施設概要（設置の経緯や背景、施設の特徴）	中学校として使用										
主な利用者	生徒等										
土地情報	土地面積	17,333.82 m ²		防災情報	危険区域等の有無	土砂	無				
	うち市有面積	17,333.82 m ²			洪水	無					
	うち借地面積	0.00 m ²			災害	有					
	用途地域	第一種中高層住居専用地域			避難所指定の有無	洪水	有				
	駐車場の設置状況	無	—	台	類似施設の有無	無					
建物情報	総延床面積	6,497.00 m ²		近隣の 類似施設	類似施設名称 (左：国・府所有) (右：民間所有)						
	階数（主たる建物）	地上4階									
	構造（主たる建物）	鉄筋コンクリート造									
	建築年（主たる建物）	昭和55年（1980年）									
	建物所有状況	市所有									
	貸付面積	0.00 m ²		コスト情報	令和元年度		平成30年度				
	耐震対応（主たる建物）	対応済			単位:千円	前年度比(%)	単位:千円	前年度比(%)			
未利用スペース	0.00 m ²										
利用情報	(区分・単位)	令和元年度		平成30年度		収入	収入計	138	86.8	159	97.0
		実績	前年度比(%)	実績	前年度比(%)		施設使用料・貸付料	138	86.8	159	97.0
	開館日数	366	100.3	365	100.0	負担金・国府補助・市債	0		0		
	生徒数	392	102.6	382	89.9	その他収入	0		0		
	学級数	14	107.7	13	92.9	支出	支出計	36,029	87.9	40,987	111.0
					施設に係るコスト		9,942	76.4	13,014	100.6	
					事業に係るコスト		25,893	100.0	25,904	118.5	
					人に係るコスト		194	9.4	2,069	97.3	
				指定管理料	0		0				
施設所管課	施設給食課										

施設基本情報シート

令和2年度

施設コード	480		施設類型（大分類）	学校教育系施設								
施設名	友呂岐中学校		施設類型（小分類）	中学校								
所在地	日新町2番25号		施設の運営形態	直営（一部委託を含む）								
開設年月日	昭和58年4月1日		指定管理期間									
財産区分	公共用財産		指定管理者									
根拠法令・設置条例	寝屋川市学校設置条例		施設の 写真									
施設概要（設置の経緯や背景、施設の特徴）	中学校として使用											
主な利用者	生徒等											
土地情報	土地面積	15,898.28 m ²		危険区域等の有無	土砂		無					
	うち市有面積	15,898.28 m ²			洪水		有					
	うち借地面積	0.00 m ²			災害		有					
	用途地域	第二種中高層住居専用地域・第一種住居地域			洪水		有					
	駐車場の設置状況	無	—	台	避難所指定の有無							
建物情報	総延床面積	6,276.00 m ²		類似施設の有無	無							
	階数（主たる建物）	地上4階			類似施設名称 （左：国・府所有） （右：民間所有）							
	構造（主たる建物）	鉄筋コンクリート造 4階										
	建築年（主たる建物）	昭和58年（1983年）										
	建物所有状況	市所有										
	貸付面積	0.00 m ²		コスト情報		令和元年度		平成30年度				
	耐震対応（主たる建物）	対応済				単位:千円	前年度比(%)	単位:千円	前年度比(%)			
未利用スペース	0.00 m ²		収入計		138	86.8	159	97.0				
(区分・単位)	令和元年度				平成30年度		施設使用料・貸付料	138	86.8	159	97.0	
	実績	前年度比(%)			実績	前年度比(%)		負担金・国府補助・市債	0	0	0	
開館日数	366	100.3			365	100.0	その他収入	0	0	0		
利用情報	生徒数	412	96.9	425	94.7	支出計		33,090		87.8	37,699	123.7
	学級数	15	100.0	15	93.8			施設に係るコスト	7,003	62.0	11,288	139.5
								事業に係るコスト	25,893	100.0	25,904	118.5
								人に係るコスト	194	38.3	507	97.1
								指定管理料	0		0	
施設所管課	施設給食課											

施設基本情報シート

令和2年度

施設コード	208		施設類型（大分類）	学校教育系施設							
施設名	中木田中学校		施設類型（小分類）	中学校							
所在地	中木田町7番1号		施設の運営形態	直営（一部委託を含む）							
開設年月日	昭和59年4月1日		指定管理期間								
財産区分	公共用財産		指定管理者								
根拠法令・設置条例	寝屋川市学校設置条例		施設の 写真								
施設概要（設置の経緯や背景、施設の特徴）	中学校として使用										
主な利用者	生徒等										
土地情報	土地面積	16,512.26 m ²		防災情報	危険区域等の有無	土砂	無				
	うち市有面積	16,512.26 m ²			洪水	有					
	うち借地面積	0.00 m ²			災害	有					
	用途地域	第一種住居地域・第二種住居地域			避難所指定の有無	洪水	有				
	駐車場の設置状況	無	—	台	類似施設の有無	無					
建物情報	総延床面積	7,468.00 m ²		近隣の類似施設	類似施設名称 (左：国・府所有) (右：民間所有)						
	階数（主たる建物）	地上4階									
	構造（主たる建物）	鉄筋コンクリート造									
	建築年（主たる建物）	昭和48年（1973年）									
	建物所有状況	市所有									
	貸付面積	0.00 m ²		コスト情報	令和元年度		平成30年度				
	耐震対応（主たる建物）	対応済			単位:千円	前年度比(%)	単位:千円	前年度比(%)			
未利用スペース	0.00 m ²										
利用情報	(区分・単位)	令和元年度		平成30年度		収入	収入計	138	86.8	159	97.0
		実績	前年度比(%)	実績	前年度比(%)		施設使用料・貸付料	138	86.8	159	97.0
	開館日数	366	100.3	365	100.0	負担金・国府補助・市債	0		0		
		生徒数	267	85.0	314	89.2	その他収入	0		0	
			学級数	10	90.9	11	100.0	支出計	31,928	89.2	35,810
								施設に係るコスト	7,561	63.7	11,872
							事業に係るコスト	23,000	96.7	23,782	118.2
							人に係るコスト	1,367	876.3	156	96.9
				指定管理料	0		0				
施設所管課	施設給食課										

施設基本情報シート

令和2年度

施設コード	1294				施設類型（大分類）	学校教育系施設					
施設名	総合教育研修センター				施設類型（小分類）	その他教育施設					
所在地	明徳一丁目1番1号				施設の運営形態	直営					
開設年月日	平成31年4月1日				指定管理期間						
財産区分	公用財産				指定管理者						
根拠法令・設置条例	総合教育研修センター条例				施設の 写真						
施設概要（設置の経緯や背景、施設の特徴）	平成17年3月31日をもって、明徳小学校を廃校とし、平成19年4月1日から旧小学校校舎の一部を地域活性化のために活用しているとともに、屋内運動場及び運動場を市民に貸出した。 平成31年3月に教育研修センターが移転し、平成31年4月1日から旧明徳小学校校舎（耐震済の管理棟）に寝屋川市総合教育研修センターを開所した（中核市移行に伴う）。										
主な利用者	○教職員及び児童生徒、市民、市職員										
土地情報	土地面積	14,183.00 m ²			防災情報	危険区域等の有無	土砂	無			
	うち市有面積	14,183.00 m ²					洪水	無			
	うち借地面積	0.00 m ²				避難所指定の有無	災害	有			
	用途地域	第一種中高層住居専用地域					洪水	有			
	駐車場の設置状況	有	6 台				類似施設の有無	無			
建物情報	総延床面積	4,725.00 m ²			近隣の類似施設	類似施設名称 (左：国・府所有) (右：民間所有)					
	階数（主たる建物）	地上4階									
	構造（主たる建物）	鉄筋コンクリート造									
	建築年（主たる建物）	昭和47年（1972年）									
	建物所有状況	市所有									
	貸付面積	0.00 m ²			コスト情報	令和元年度		平成30年度			
	耐震対応（主たる建物）	対応済				単位:千円	前年度比(%)	単位:千円	前年度比(%)		
未利用スペース	3,768.00 m ²										
利用情報	(区分・単位)	令和元年度		平成30年度		収入	収入計				
		実績	前年度比(%)	実績	前年度比(%)		11	220.0	5	1.1	
	開館日数	245	67.1	365	100.0		施設使用料・貸付料	11	220.0	5	1.1
							負担金・国府補助・市債	0		0	
					その他収入		0		0		
					支出		支出計				
							9,656	3.6	264,644	1729.2	
							施設に係るコスト	9,656	3.7	260,661	2005.7
				事業に係るコスト		0		0			
				人に係るコスト	0		3,983	172.6			
				指定管理料	0		0				
施設所管課	総合教育研修センター										

子育て支援施設

施設基本情報シート

令和2年度

施設コード	13	施設類型（大分類）	子育て支援施設								
施設名	さくら保育所	施設類型（小分類）	保育所								
所在地	対馬江西町15番16号	施設の運営形態	直営（一部委託を含む）								
開設年月日	昭和45年4月1日	指定管理期間									
財産区分	公共用財産	指定管理者									
根拠法令・設置条例	寝屋川市立保育所条例	施設の 写真									
施設概要（設置の経緯や背景、施設の特徴）	保育を必要とする乳児・幼児を日々保護者の下から通わせて保育を行うことを目的とする施設										
主な利用者	保育を必要とする乳児・幼児										
土地情報	土地面積	1,899.00 m ²	防災情報	危険区域等の有無	土砂	無					
	うち市有面積	1,899.00 m ²		洪水	有						
	うち借地面積	0.00 m ²		災害	無						
	用途地域	第二種中高層住居専用地域・近隣商業地域		避難所指定の有無	洪水	無					
	駐車場の設置状況	無		—	台						
建物情報	総延床面積	793.00 m ²	近隣の類似施設	類似施設名称 (左：国・府所有) (右：民間所有)	エルミン保育園						
	階数（主たる建物）	地上1階			こまどり保育園						
	構造（主たる建物）	鉄骨造			すずらん保育園						
	建築年（主たる建物）	昭和45年（1970年）			神田保育園						
	建物所有状況	市所有			太陽保育園						
	貸付面積	0.00 m ²	コスト情報		令和元年度		平成30年度				
	耐震対応（主たる建物）	対応済			単位:千円	前年度比(%)	単位:千円	前年度比(%)			
未利用スペース	0.00 m ²										
利用情報	(区分・単位)	令和元年度		平成30年度		収入	収入計				
		実績	前年度比(%)	実績	前年度比(%)		11,281	55.2	20,445	146.3	
							施設使用料・貸付料	11,216	77.1	14,540	105.7
					負担金・国府補助・市債	0	0.0	5,880			
					その他収入	65	260.0	25	11.2		
	開館日数	290	99.3	292	99.7	支出	支出計				
	園児数	92	100.0	92	96.8		181,908	101.3	179,492	104.6	
	定員	120	100.0	120	100.0		施設に係るコスト	6,088	45.4	13,403	227.6
							事業に係るコスト	14,052	167.0	8,412	99.9
					人に係るコスト		161,768	102.6	157,677	100.3	
					指定管理料		0		0		
施設所管課	保育課										

施設基本情報シート

令和2年度

施設コード	5026		施設類型（大分類）	子育て支援施設							
施設名	たんぼぼ保育所		施設類型（小分類）	保育所							
所在地	打上南町2番1号		施設の運営形態	直営（一部委託を含む）							
開設年月日	昭和52年4月1日		指定管理期間								
財産区分	公共用財産		指定管理者								
根拠法令・設置条例	寝屋川市立保育所条例		施設の 写真								
施設概要（設置の経緯や背景、施設の特徴）	保育を必要とする乳児・幼児を日々保護者の下から通わせて保育を行うことを目的とする施設										
主な利用者	保育を必要とする乳児・幼児										
土地情報	土地面積	10,357.89 m ²		防災情報	危険区域等の有無	土砂	無				
	うち市有面積	10,357.89 m ²			洪水	無					
	うち借地面積	0.00 m ²			災害	無					
	用途地域	第一種住居地域・第一種中高層住居専用地域			避難所指定の有無	洪水	無				
	駐車場の設置状況	有	50	台	類似施設の有無	有					
建物情報	総延床面積	1,645.00 m ²		近隣の類似施設	類似施設名称 (左：国・府所有) (右：民間所有)	常盤学園保育所					
	階数（主たる建物）	地上2階				打上保育園					
	構造（主たる建物）	鉄筋コンクリート造				第2アカシヤ保育園					
	建築年（主たる建物）	昭和52年（1977年）									
	建物所有状況	市所有									
	貸付面積	0.00 m ²		コスト情報		令和元年度		平成30年度			
	耐震対応（主たる建物）	対応済				単位:千円	前年度比(%)	単位:千円	前年度比(%)		
未利用スペース	0.00 m ²		収入	収入計	15,017	15.2	98,661	439.4			
(区分・単位)	令和元年度			平成30年度		施設使用料・貸付料	14,952	73.5	20,356	105.3	
	実績	前年度比(%)		実績	前年度比(%)	負担金・国府補助・市債	0	0.0	78,280	2699.3	
	開館日数	290		99.3	292	99.7	その他収入	65	260.0	25	11.2
	園児数	123		100.8	122	104.3	支出	支出計	238,995	78.8	303,152
定員	120	100.0	120	100.0	施設に係るコスト	12,171		12.6	96,660	658.0	
					事業に係るコスト	12,969		132.1	9,818	91.2	
					人に係るコスト	213,855		108.7	196,674	104.7	
					指定管理料	0		0			
施設所管課	保育課										

施設基本情報シート

令和2年度

施設コード	16	施設類型（大分類）	子育て支援施設					
施設名	さつき保育所	施設類型（小分類）	保育所					
所在地	三井が丘四丁目10番1号	施設の運営形態	直営（一部委託を含む）					
開設年月日	昭和47年4月1日	指定管理期間						
財産区分	公共用財産	指定管理者						
根拠法令・設置条例	寝屋川市立保育所条例	施設の 写真						
施設概要（設置の経緯や背景、施設の特徴）	保育を必要とする乳児・幼児を日々保護者の下から通わせて保育を行うことを目的とする施設							
主な利用者	保育を必要とする乳児・幼児							
土地情報	土地面積	2,000.98 m ²	防災情報	危険区域等の有無	土砂	無		
	うち市有面積	2,000.98 m ²		洪水	無			
	うち借地面積	0.00 m ²		避難所指定の有無	災害	無		
	用途地域	第一種中高層住居専用地域		洪水	無			
	駐車場の設置状況	有	3	台	類似施設の有無	有		
建物情報	総延床面積	879.00 m ²	近隣の類似施設	類似施設名称 (左：国・府所有) (右：民間所有)	国松保育園			
	階数（主たる建物）	地上1階			明德保育園			
	構造（主たる建物）	鉄骨造						
	建築年（主たる建物）	昭和47年（1972年）						
	建物所有状況	市所有						
	貸付面積	0.00 m ²	コスト情報	令和元年度		平成30年度		
	耐震対応（主たる建物）	対応済		単位:千円	前年度比(%)	単位:千円	前年度比(%)	
未利用スペース	0.00 m ²	収入	収入計	21,884	65.6	33,385	120.5	
(区分・単位)	令和元年度		平成30年度					
	実績		前年度比(%)	実績	前年度比(%)			
	開館日数		290	99.3	292	99.7		
	園児数		134	102.3	131	100.8		
利用情報	定員	150	100.0	150	100.0			
	支出	支出計	215,249	103.4	208,187	75.9		
		施設に係るコスト	6,391	53.5	11,935	13.1		
		事業に係るコスト	13,401	124.8	10,737	101.1		
		人に係るコスト	195,457	105.4	185,515	107.6		
指定管理料	0		0					
施設所管課	保育課							

施設基本情報シート

令和2年度

施設コード	15		施設類型（大分類）	子育て支援施設							
施設名	さざんか保育所		施設類型（小分類）	保育所							
所在地	寿町15番6号		施設の運営形態	直営（一部委託を含む）							
開設年月日	昭和49年11月1日		指定管理期間								
財産区分	公共用財産		指定管理者								
根拠法令・設置条例	寝屋川市立保育所条例		施設の 写真								
施設概要（設置の経緯や背景、施設の特徴）	保育を必要とする乳児・幼児を日々保護者の下から通わせて保育を行うことを目的とする施設										
主な利用者	保育を必要とする乳児・幼児										
土地情報	土地面積	2,108.00 m ²		防災情報	危険区域等の有無	土砂	無				
	うち市有面積	2,108.00 m ²			洪水	有					
	うち借地面積	0.00 m ²			災害	無					
	用途地域	第二種中高層住居専用地域			避難所指定の有無	洪水	無				
	駐車場の設置状況	無	—		台						
建物情報	総延床面積	978.00 m ²		近隣の 類似施設	類似施設名称 (左：国・府所有) (右：民間所有)	アカシア保育園					
	階数（主たる建物）	地上1階				きんもくせい保育園					
	構造（主たる建物）	鉄骨造				ひまわり保育園					
	建築年（主たる建物）	昭和49年（1974年）				寝屋川めぐみ保育園					
	建物所有状況	市所有				石津保育園					
	貸付面積	0.00 m ²		コスト情報	令和元年度		平成30年度				
	耐震対応（主たる建物）	対応済			単位:千円	前年度比(%)	単位:千円	前年度比(%)			
未利用スペース	0.00 m ²		収入	収入計	29,088	61.9	47,022	111.9			
(区分・単位)	令和元年度			平成30年度		施設使用料・貸付料	29,023	65.9	44,017	105.3	
	実績	前年度比(%)		実績	前年度比(%)	負担金・国府補助・市債	0	0.0	2,980		
	開館日数	290		99.3	292	99.7	その他収入	65	260.0	25	11.2
	園児数	147		102.8	143	102.1	支出	支出計	225,053	103.2	218,084
定員	150	100.0	150	100.0	施設に係るコスト	10,202		106.0	9,620	146.6	
					事業に係るコスト	14,784		140.1	10,552		
					人に係るコスト	200,067		101.1	197,912	103.4	
					指定管理料	0		0			
施設所管課	保育課										

施設基本情報シート

令和2年度

施設コード	59		施設類型（大分類）	子育て支援施設							
施設名	コスモス保育所		施設類型（小分類）	保育所							
所在地	長栄寺町22番13号		施設の運営形態	直営（一部委託を含む）							
開設年月日	昭和50年6月1日		指定管理期間								
財産区分	公共用財産		指定管理者								
根拠法令・設置条例	寝屋川市立保育所条例		施設の 写真								
施設概要（設置の経緯や背景、施設の特徴）	保育を必要とする乳児・幼児を日々保護者の下から通わせて保育を行うことを目的とする施設										
主な利用者	保育を必要とする乳児・幼児										
土地情報	土地面積	1,113.00 m ²		防災情報	危険区域等の有無	土砂	無				
	うち市有面積	1,113.00 m ²			洪水	有					
	うち借地面積	0.00 m ²			災害	無					
	用途地域	第二種住居地域・近隣商業地域			避難所指定の有無	洪水	無				
	駐車場の設置状況	無	—		台						
建物情報	総延床面積	607.00 m ²		近隣の類似施設	類似施設名称 (左：国・府所有) (右：民間所有)	もくれん保育園					
	階数（主たる建物）	地上1階				桜木保育園					
	構造（主たる建物）	鉄骨造				寝屋川なかよし保育園					
	建築年（主たる建物）	昭和50年（1975年）				太陽保育園					
	建物所有状況	市所有				池田すみれこども園					
	貸付面積	0.00 m ²		コスト情報	令和元年度		平成30年度				
	耐震対応（主たる建物）	対応済			単位:千円	前年度比(%)	単位:千円	前年度比(%)			
未利用スペース	0.00 m ²		収入	収入計	9,399	73.8	12,738	132.4			
(区分・単位)	令和元年度			平成30年度		施設使用料・貸付料	9,334	94.2	9,913	105.5	
	実績	前年度比(%)		実績	前年度比(%)	負担金・国府補助・市債	0	0.0	2,800		
開館日数	290	99.3		292	99.7	その他収入	65	260.0	25	11.2	
利用情報	園児数	84	98.8	85	85.0	支出	支出計	36,878	20.3	181,988	109.8
	定員	90	100.0	90	100.0		施設に係るコスト	5,656	64.9	8,716	139.1
							事業に係るコスト	13,214	138.4	9,548	
							人に係るコスト	18,008	11.0	163,724	102.7
							指定管理料	0		0	
施設所管課	保育課										

施設基本情報シート

令和2年度

施設コード	5		施設類型（大分類）	子育て支援施設									
施設名	あざみ保育所		施設類型（小分類）	保育所									
所在地	下木田町16番53号		施設の運営形態	直営（一部委託を含む）									
開設年月日	昭和54年5月1日		指定管理期間										
財産区分	公共用財産		指定管理者										
根拠法令・設置条例	寝屋川市立保育所条例		施設の 写真										
施設概要（設置の経緯や背景、施設の特徴）	保育を必要とする乳児・幼児を日々保護者の下から通わせて保育を行うことを目的とする施設												
主な利用者	保育を必要とする乳児・幼児												
土地情報	土地面積	2,216.00 m ²		危険区域等の有無	土砂		無						
	うち市有面積	2,216.00 m ²			洪水		有						
	うち借地面積	0.00 m ²			災害		無						
	用途地域	準工業地域			洪水		無						
	駐車場の設置状況	無	—	台	避難所指定の有無								
建物情報	総延床面積	1,092.00 m ²		近隣の 類似施設	類似施設名称 (左：国・府所有) (右：民間所有)		あやめ保育園						
	階数（主たる建物）	地上2階					こっこ保育園						
	構造（主たる建物）	鉄筋コンクリート造					しらゆり保育園						
	建築年（主たる建物）	昭和54年（1979年）					ひなぎく保育園						
	建物所有状況	市所有											
	貸付面積	0.00 m ²		コスト情報		令和元年度		平成30年度					
	耐震対応（主たる建物）	対応済				単位:千円	前年度比(%)	単位:千円	前年度比(%)				
未利用スペース	0.00 m ²		収入	収入計		13,505	91.4	14,781	107.0				
(区分・単位)	令和元年度			平成30年度		施設使用料・貸付料		13,440	94.1	14,276	105.0		
	実績	前年度比(%)		実績	前年度比(%)	負担金・国府補助・市債		0	0.0	480			
	開館日数	290		99.3	292	99.7	その他収入		65	260.0	25	11.2	
利用情報	園児数	112		102.8	109	112.4	支出	支出計		208,673	106.8	195,440	113.1
	定員	120		100.0	120	100.0		施設に係るコスト		6,570	83.7	7,851	123.9
						事業に係るコスト		13,399	151.0	8,875	95.5		
						人に係るコスト		188,704	105.6	178,714	113.7		
						指定管理料		0		0			
施設所管課	保育課												

施設コード	454		施設類型（大分類）	子育て支援施設							
施設名	北幼稚園		施設類型（小分類）	幼稚園							
所在地	寿町57番3号		施設の運営形態	直営（一部委託を含む）							
開設年月日	昭和31年4月1日		指定管理期間								
財産区分	公共用財産		指定管理者								
根拠法令・設置条例	寝屋川市幼稚園設置条例		施設の 写真								
施設概要（設置の経緯や背景、施設の特徴）	幼稚園として使用										
主な利用者	園児等										
土地情報	土地面積	2,353.00 m ²		防災情報	危険区域等の有無	土砂	無				
	うち市有面積	2,353.00 m ²			洪水	有					
	うち借地面積	0.00 m ²			災害	無					
	用途地域	第二種中高層住居専用地域・第一種住居地域			避難所指定の有無	洪水	無				
	駐車場の設置状況	無	—	台	類似施設の有無	無					
建物情報	総延床面積	995.00 m ²		近隣の 類似施設	類似施設名称 (左：国・府所有) (右：民間所有)						
	階数（主たる建物）	地上2階									
	構造（主たる建物）	鉄骨造り2階建									
	建築年（主たる建物）	平成8年（1996年）									
	建物所有状況	市所有									
	貸付面積	0.00 m ²		コスト情報	令和元年度		平成30年度				
	耐震対応（主たる建物）	対応済			単位:千円	前年度比(%)	単位:千円	前年度比(%)			
未利用スペース	0.00 m ²										
利用情報	(区分・単位)	令和元年度		平成30年度		収入	収入計	1	100.0	1	100.0
		実績	前年度比(%)	実績	前年度比(%)		施設使用料・貸付料	1	100.0	1	100.0
	開館日数	366	100.3	365	100.0		負担金・国府補助・市債	0		0	
	園児数	77	81.1	95	85.6		その他収入	0		0	
	学級数	4	100.0	4	100.0	支出	支出計	1,791	38.6	4,635	289.1
							施設に係るコスト	1,617	36.6	4,421	319.4
							事業に係るコスト	0		0	
							人に係るコスト	174	81.3	214	97.7
					指定管理料	0		0			
施設所管課	施設給食課										

施設基本情報シート

令和2年度

施設コード	202		施設類型（大分類）	子育て支援施設							
施設名	中央幼稚園		施設類型（小分類）	幼稚園							
所在地	初町19番1号		施設の運営形態	直営（一部委託を含む）							
開設年月日	昭和43年4月1日		指定管理期間								
財産区分	公共用財産		指定管理者								
根拠法令・設置条例	寝屋川市幼稚園設置条例		施設の 写真								
施設概要（設置の経緯や背景、施設の特徴）	幼稚園として使用										
主な利用者	園児等										
土地情報	土地面積	2,189.00 m ²		防災情報	危険区域等の有無	土砂	無				
	うち市有面積	2,189.00 m ²			洪水	有					
	うち借地面積	0.00 m ²			災害	無					
	用途地域	第一種住居地域・準住居地域			避難所指定の有無	洪水	無				
	駐車場の設置状況	無	—	台	類似施設の有無	無					
建物情報	総延床面積	644.00 m ²		近隣の 類似施設	類似施設名称 (左：国・府所有) (右：民間所有)						
	階数（主たる建物）	地上1階									
	構造（主たる建物）	鉄骨造									
	建築年（主たる建物）	昭和43年（1968年）									
	建物所有状況	市所有									
	貸付面積	0.00 m ²		コスト情報	令和元年度		平成30年度				
	耐震対応（主たる建物）	対応済			単位:千円	前年度比(%)	単位:千円	前年度比(%)			
未利用スペース	0.00 m ²										
利用情報	(区分・単位)	令和元年度		平成30年度		収入	収入計	0	0		
		実績	前年度比(%)	実績	前年度比(%)		施設使用料・貸付料	0	0		
	開館日数	366	100.3	365	100.0	負担金・国府補助・市債	0	0			
	園児数	32	78.0	41	82.0	その他収入	0	0			
	学級数	2	100.0	2	100.0	支出	支出計	1,625	40.2	4,047	297.8
					施設に係るコスト		1,451	37.9	3,833	336.2	
					事業に係るコスト		0		0		
					人に係るコスト		174	81.3	214	97.7	
				指定管理料	0		0				
施設所管課	施設給食課										

施設基本情報シート

令和2年度

施設コード		472		施設類型（大分類）		子育て支援施設						
施設名		南幼稚園		施設類型（小分類）		幼稚園						
所在地		下木田町6番1号		施設の運営形態		直営（一部委託を含む）						
開設年月日		昭和44年4月1日		指定管理期間								
財産区分		公共用財産		指定管理者								
根拠法令・設置条例		寝屋川市幼稚園設置条例		施設の 写真								
施設概要（設置の経緯や背景、施設の特徴）		幼稚園として使用										
主な利用者		園児等										
土地情報	土地面積	2,328.00 m ²		防災情報	危険区域等の有無	土砂	無					
	うち市有面積	2,328.00 m ²			洪水	有						
	うち借地面積	0.00 m ²			災害	無						
	用途地域	第二種住居地域			避難所指定の有無	洪水	無					
	駐車場の設置状況	無	—	台	類似施設の有無	無						
建物情報	総延床面積	673.00 m ²		近隣の類似施設	類似施設名称 (左：国・府所有) (右：民間所有)							
	階数（主たる建物）	地上1階										
	構造（主たる建物）	鉄骨造										
	建築年（主たる建物）	昭和44年（1969年）										
	建物所有状況	市所有										
	貸付面積	0.00 m ²		コスト情報		令和元年度		平成30年度				
	耐震対応（主たる建物）	対応済				単位:千円	前年度比(%)	単位:千円	前年度比(%)			
未利用スペース	0.00 m ²		収入		収入計		2	100.0	2	100.0		
(区分・単位)	令和元年度				平成30年度		施設使用料・貸付料		2	100.0	2	100.0
	実績	前年度比(%)			実績	前年度比(%)	負担金・国府補助・市債		0		0	
開館日数	366	100.3			365	100.0	その他収入		0		0	
園児数	18	72.0			25	131.6	支出計		1,379	35.2	3,919	406.1
学級数	2	100.0	2	100.0	施設に係るコスト		1,205	32.5	3,705	496.6		
					事業に係るコスト		0		0			
					人に係るコスト		174	81.3	214	97.7		
					指定管理料		0		0			
施設所管課		施設給食課										

施設基本情報シート

令和2年度

施設コード		508		施設類型（大分類）		子育て支援施設				
施設名		啓明幼稚園		施設類型（小分類）		幼稚園				
所在地		高柳六丁目18番1号		施設の運営形態		直営（一部委託を含む）				
開設年月日		昭和51年4月1日		指定管理期間						
財産区分		公共用財産		指定管理者						
根拠法令・設置条例		寝屋川市幼稚園設置条例		施設の 写真						
施設概要（設置の経緯や背景、施設の特徴）		幼稚園として使用								
主な利用者		園児等								
土地情報	土地面積	1,814.00 m ²		防災情報	危険区域等の有無	土砂	無			
	うち市有面積	1,814.00 m ²			洪水	有				
	うち借地面積	0.00 m ²			災害	無				
	用途地域	第二種中高層住居専用地域			避難所指定の有無	洪水	無			
	駐車場の設置状況	無	—		台					
建物情報	総延床面積	948.00 m ²		近隣の類似施設	類似施設名称 (左：国・府所有) (右：民間所有)					
	階数（主たる建物）	地上2階								
	構造（主たる建物）	鉄骨造								
	建築年（主たる建物）	昭和51年（1976年）								
	建物所有状況	市所有								
	貸付面積	0.00 m ²		コスト情報		令和元年度		平成30年度		
	耐震対応（主たる建物）	対応済				単位:千円	前年度比(%)	単位:千円	前年度比(%)	
未利用スペース	0.00 m ²		収入		収入計		0	0		
(区分・単位)	令和元年度				平成30年度		施設使用料・貸付料		0	0
	実績	前年度比(%)			実績	前年度比(%)	負担金・国府補助・市債		0	0
	開館日数	366			100.3	365	100.0	その他収入		0
園児数	42	82.4			51	102.0	支出計		1,166	27.8
学級数	2	100.0	2	100.0	施設に係るコスト		992	24.9	3,986	211.6
					事業に係るコスト		0		0	
					人に係るコスト		174	81.3	214	97.7
					指定管理料		0		0	
施設所管課		施設給食課								

施設基本情報シート

令和2年度

施設コード	5027		施設類型（大分類）	子育て支援施設							
施設名	こどもセンター		施設類型（小分類）	幼児・児童施設							
所在地	八坂町28番13号		施設の運営形態	直営（一部委託を含む）							
開設年月日	平成13年11月28日		指定管理期間								
財産区分	公共用財産		指定管理者								
根拠法令・設置条例	寝屋川市立こどもセンター条例		施設の 写真								
施設概要（設置の経緯や背景、施設の特徴）	子育て支援の充実を図り、関係機関・団体との連携を進め、子育て支援を推進する拠点施設										
主な利用者	寝屋川市の区域内に居住する小学校就学前の子どもとその保護者等										
土地情報	土地面積	722.60 m ²		防災情報	危険区域等の有無	土砂	無				
	うち市有面積	722.60 m ²			洪水	有					
	うち借地面積	0.00 m ²			災害	無					
	用途地域	第二種住居地域			避難所指定の有無	洪水	無				
	駐車場の設置状況	無	—		台						
建物情報	総延床面積	890.00 m ²		近隣の 類似施設	類似施設名称 (左：国・府所有) (右：民間所有)						
	階数（主たる建物）	地上3階									
	構造（主たる建物）	鉄筋コンクリート造									
	建築年（主たる建物）	昭和48年（1973年）									
	建物所有状況	市所有									
	貸付面積	0.00 m ²									
	耐震対応（主たる建物）	対応済									
未利用スペース	0.00 m ²										
利用情報	(区分・単位)	令和元年度		平成30年度		収入					
		実績	前年度比(%)	実績	前年度比(%)						
	開館日数	317	91.4	347	100.0		収入計	11,535	103.8	11,109	80.5
	年間延べ利用者数	42,306	78.8	53,713	91.8		施設使用料・貸付料	0		0	
	利用コマ数	21	30.0	70	82.4		負担金・国府補助・市債	11,101	104.0	10,675	79.7
	利用可能コマ数	643	85.6	751	214.6		その他収入	434	100.0	434	105.3
							支出計	40,639	99.1	41,023	72.0
							施設に係るコスト	5,367	86.2	6,224	108.5
							事業に係るコスト	609	99.7	611	45.2
							人に係るコスト	34,663	101.4	34,188	68.6
					指定管理料	0		0			
施設所管課	子育て支援課										

施設基本情報シート

令和2年度

施設コード	5028		施設類型（大分類）	子育て支援施設					
施設名	子育てリフレッシュ館		施設類型（小分類）	幼児・児童施設					
所在地	錦町8番13号		施設の運営形態	直営（一部委託を含む）					
開設年月日	平成30年7月21日		指定管理期間						
財産区分	公共用財産		指定管理者						
根拠法令・設置条例	寝屋川市立子育てリフレッシュ館条例		施設の 写真						
施設概要（設置の経緯や背景、施設の特徴）	子育て支援に関する事業及び子どもや保護者のリフレッシュのための事業を総合的にを行い、もって安心して子どもを生み育てることができる環境の整備に寄与する。								
主な利用者	未就学児及びその保護者など								
土地情報	土地面積	1,534.21 m ²		防災情報	危険区域等の有無	災害	無		
	うち市有面積	1,534.21 m ²			洪水	有			
	うち借地面積	0.00 m ²			災害	無			
	用途地域	第一種中高層住居専用地域			避難所指定の有無	洪水	無		
	駐車場の設置状況	有	8		台				
建物情報	総延床面積	1,751.71 m ²		近隣の類似施設	類似施設の有無	無			
	階数（主たる建物）	地上3階			類似施設名称 （左：国・府所有） （右：民間所有）				
	構造（主たる建物）								
	建築年（主たる建物）	平成30年（2018年）							
	建物所有状況			コスト情報					
	貸付面積	2.40 m ²			平成31年度	平成30年度			
	耐震対応（主たる建物）	対応済			単位:千円	前年度比(%)	単位:千円	前年度比(%)	
未利用スペース	0.00 m ²		収入	収入計	29,094	292.8	9,936		
(区分・単位)	平成31年度			平成30年度		施設使用料・貸付料	10,900	113.7	9,583
	実績	前年度比(%)		実績	前年度比(%)	負担金・国府補助・市債	17,322		0
開館日数	347	141.6		245		その他収入	872	247.0	353
年間延べ利用者数	54,978	129.2		42,537	支出	支出計	157,588	34.6	455,375
利用コマ数	3		0	施設に係るコスト		17,428	6.6	261,182	
利用可能コマ数	1,458	645.1	226	事業に係るコスト		11,497	16.9	67,854	
				人に係るコスト		128,663	101.8	126,339	
				指定管理料		0		0	
施設所管課	子育てリフレッシュ館								

施設基本情報シート

令和2年度

施設コード	9025		施設類型（大分類）	子育て支援施設								
施設名	東小学校留守家庭児童会		施設類型（小分類）	留守家庭児童会								
所在地	太秦元町2番1号		施設の運営形態	直営（一部委託を含む）								
開設年月日	昭和56年4月1日		指定管理期間									
財産区分	公共用財産		指定管理者									
根拠法令・設置条例	児童福祉法		施設の 写真									
施設概要（設置の経緯や背景、施設の特徴）	保護者が労働などにより昼間家庭にいない小学校に就学している児童に、学校の放課後及び長期休業日等に適切な遊びや生活の場を提供することにより、児童の健全な育成を図ること。											
主な利用者	小学校に就学している児童											
土地情報	土地面積	0.00 m ²		防災情報	危険区域等の有無		土砂	無				
	うち市有面積	0.00 m ²			避難所指定の有無		洪水	無				
	うち借地面積	0.00 m ²					災害	無				
	用途地域	第一種中高層住居専用地域					洪水	無				
	駐車場の設置状況	無	—	台	類似施設の有無		無					
建物情報	総延床面積	132.00 m ²		近隣の類似施設	類似施設名称 (左：国・府所有) (右：民間所有)							
	階数（主たる建物）	地上4階										
	構造（主たる建物）	鉄筋コンクリート造										
	建築年（主たる建物）	昭和49年（1974年）										
	建物所有状況											
	貸付面積	0.00 m ²		コスト情報		令和元年度		平成30年度				
	耐震対応（主たる建物）	対応済				単位:千円	前年度比(%)	単位:千円	前年度比(%)			
未利用スペース	0.00 m ²		収入	収入計		18,886	106.5	17,730	109.5			
(区分・単位)	令和元年度			平成30年度		施設使用料・貸付料		0	0			
	実績	前年度比(%)		実績	前年度比(%)	負担金・国府補助・市債		10,935	101.9	10,732	113.3	
	開館日数	250		100.0	250	100.0	その他収入		7,951	113.6	6,998	104.2
利用情報	児童数	130		121.5	107	100.0	支出計		29,432	120.7	24,385	104.9
	定員	150		125.0	120	92.3	施設に係るコスト		3,763	400.7	939	122.9
						事業に係るコスト		0	0			
						人に係るコスト		25,669	109.5	23,446	104.3	
						指定管理料		0	0			
施設所管課	青少年課											

施設基本情報シート

令和2年度

施設コード	5072		施設類型（大分類）	子育て支援施設								
施設名	西小留守家庭児童会		施設類型（小分類）	留守家庭児童会								
所在地	高柳三丁目1番27号		施設の運営形態	直営（一部委託を含む）								
開設年月日	昭和48年4月1日		指定管理期間									
財産区分	公共用財産		指定管理者									
根拠法令・設置条例	児童福祉法		施設の 写真									
施設概要（設置の経緯や背景、施設の特徴）	保護者が労働などにより昼間家庭にいない小学校に就学している児童に、学校の放課後及び長期休業日等に適切な遊びや生活の場を提供することにより、児童の健全な育成を図ること。											
主な利用者	小学校に就学している児童											
土地情報	土地面積	0.00 m ²		防災情報	危険区域等の有無	土砂	無					
	うち市有面積	0.00 m ²			洪水	有						
	うち借地面積	0.00 m ²			災害	無						
	用途地域	近隣商業地域・第一種住居地域			避難所指定の有無	洪水	無					
	駐車場の設置状況	無	—		台							
建物情報	総延床面積	66.00 m ²		近隣の類似施設	類似施設名称 (左：国・府所有) (右：民間所有)							
	階数（主たる建物）	地上1階										
	構造（主たる建物）	軽量鉄骨造										
	建築年（主たる建物）	平成17年（2005年）										
	建物所有状況	市所有										
	貸付面積	0.00 m ²		コスト情報	令和元年度		平成30年度					
	耐震対応（主たる建物）	対応済			単位:千円	前年度比(%)	単位:千円	前年度比(%)				
未利用スペース	0.00 m ²											
利用情報	(区分・単位)	令和元年度		平成30年度		収入	収入計	8,740	92.6	9,443	106.1	
		実績	前年度比(%)	実績	前年度比(%)		施設使用料・貸付料	0		0		
	開館日数	250	100.0	250	100.0		負担金・国府補助・市債	6,538	103.7	6,304	101.7	
		児童数	36	75.0	48		111.6	その他収入	2,202	70.1	3,139	116.3
	定員		50	83.3	60		100.0	支出	支出計	11,477	87.9	13,052
							施設に係るコスト		309	73.4	421	137.1
					事業に係るコスト		0			0		
					人に係るコスト		11,168		88.4	12,631	104.1	
				指定管理料	0		0					
施設所管課	青少年課											

施設基本情報シート

令和2年度

施設コード	9023		施設類型（大分類）	子育て支援施設								
施設名	南小学校留守家庭児童会		施設類型（小分類）	留守家庭児童会								
所在地	下木田町16番15号		施設の運営形態	直営（一部委託を含む）								
開設年月日	昭和51年4月1日		指定管理期間									
財産区分	公共用財産		指定管理者									
根拠法令・設置条例	児童福祉法		施設の 写真									
施設概要（設置の経緯や背景、施設の特徴）	保護者が労働などにより昼間家庭にいない小学校に就学している児童に、学校の放課後及び長期休業日等に適切な遊びや生活の場を提供することにより、児童の健全な育成を図ること。											
主な利用者	小学校に就学している児童											
土地情報	土地面積	0.00 m ²		防災情報	危険区域等の有無	土砂	無					
	うち市有面積	0.00 m ²			洪水	有						
	うち借地面積	0.00 m ²			災害	無						
	用途地域	準工業地域			避難所指定の有無	洪水	無					
	駐車場の設置状況	無	—		台							
建物情報	総延床面積	126.00 m ²		近隣の 類似施設	類似施設名称 (左：国・府所有) (右：民間所有)							
	階数（主たる建物）	地上4階										
	構造（主たる建物）	鉄筋コンクリート造										
	建築年（主たる建物）	昭和47年（1972年）										
	建物所有状況											
	貸付面積	0.00 m ²				コスト情報	令和元年度		平成30年度			
	耐震対応（主たる建物）	対応済					単位:千円	前年度比(%)	単位:千円	前年度比(%)		
未利用スペース	0.00 m ²											
利用情報	(区分・単位)	令和元年度		平成30年度		収入	収入計	16,266	82.5	19,724	103.6	
		実績	前年度比(%)	実績	前年度比(%)		施設使用料・貸付料	0		0		
							負担金・国府補助・市債	11,128	90.2	12,333	97.6	
	開館日数	289	101.4	285	114.0		その他収入	5,138	69.5	7,391	115.4	
	児童数	84	74.3	113	110.8		支出	支出計	18,555	66.1	28,051	118.8
	定員	100	76.9	130	118.2			施設に係るコスト	721	72.8	991	91.5
					事業に係るコスト			0		0		
					人に係るコスト			17,834	65.9	27,060	120.1	
				指定管理料	0		0					
施設所管課	青少年課											

施設コード		9014		施設類型（大分類）		子育て支援施設							
施設名		北小学校留守家庭児童会		施設類型（小分類）		留守家庭児童会							
所在地		寿町57番29号		施設の運営形態		直営（一部委託を含む）							
開設年月日		昭和46年4月1日		指定管理期間									
財産区分		公共用財産		指定管理者									
根拠法令・設置条例		児童福祉法		施設の 写真	 								
施設概要（設置の経緯や背景、施設の特徴）		保護者が労働などにより昼間家庭にいない小学校に就学している児童に、学校の放課後及び長期休業日等に適切な遊びや生活の場を提供することにより、児童の健全な育成を図ること。											
主な利用者		小学校に就学している児童											
土地情報	土地面積	0.00 m ²		防災情報	危険区域等の有無	土砂	無						
	うち市有面積	0.00 m ²			洪水	有							
	うち借地面積	0.00 m ²			災害	無							
	用途地域	第二種中高層住居専用地域			避難所指定の有無	洪水	無						
	駐車場の設置状況	無	—		台								
建物情報	総延床面積	131.00 m ²		近隣の類似施設	類似施設名称 (左：国・府所有) (右：民間所有)								
	階数（主たる建物）	地上4階											
	構造（主たる建物）	鉄筋コンクリート造											
	建築年（主たる建物）	昭和53年（1978年）											
	建物所有状況												
	貸付面積	0.00 m ²											
	耐震対応（主たる建物）	対応済											
未利用スペース	0.00 m ²												
利用情報	(区分・単位)	令和元年度		平成30年度		収入							
		実績	前年度比(%)	実績	前年度比(%)								
		開館日数	289	101.4	285		114.0						
	児童数	147	110.5	133	106.4								
	定員	170	113.3	150	100.0								
							支出						
								収入計	21,113	102.8	20,530	115.0	
								施設使用料・貸付料	0		0		
								負担金・国府補助・市債	12,122	102.5	11,831	118.3	
								その他収入	8,991	103.4	8,699	110.8	
						支出計		32,904	97.8	33,640	111.0		
						施設に係るコスト		1,651	141.5	1,167	130.8		
						事業に係るコスト	0		0				
						人に係るコスト	31,253	96.2	32,473	110.4			
						指定管理料	0		0				
施設所管課		青少年課											

施設基本情報シート

令和2年度

施設コード	5074		施設類型（大分類）	子育て支援施設								
施設名	第五小留守家庭児童会		施設類型（小分類）	留守家庭児童会								
所在地	成田西町2番3号		施設の運営形態	直営（一部委託を含む）								
開設年月日	平成5年7月1日		指定管理期間									
財産区分	公共用財産		指定管理者									
根拠法令・設置条例	児童福祉法		施設の 写真									
施設概要（設置の経緯や背景、施設の特徴）	保護者が労働などにより昼間家庭にいない小学校に就学している児童に、学校の放課後及び長期休業日等に適切な遊びや生活の場を提供することにより、児童の健全な育成を図ること。											
主な利用者	小学校に就学している児童											
土地情報	土地面積	0.00 m ²		防災情報	危険区域等の有無	土砂	無					
	うち市有面積	0.00 m ²			洪水	無						
	うち借地面積	0.00 m ²			災害	無						
	用途地域	第一種中高層住居専用地域			避難所指定の有無	洪水	無					
	駐車場の設置状況	無	—		台							
建物情報	総延床面積	186.00 m ²		近隣の類似施設	類似施設名称 (左：国・府所有) (右：民間所有)							
	階数（主たる建物）	地上1階										
	構造（主たる建物）	鉄骨造平屋建										
	建築年（主たる建物）	平成13年（2001年）										
	建物所有状況	市所有										
	貸付面積	0.00 m ²		コスト情報	令和元年度		平成30年度					
	耐震対応（主たる建物）	対応済			単位:千円	前年度比(%)	単位:千円	前年度比(%)				
未利用スペース	0.00 m ²		収入	収入計	34,705	102.0	34,014	108.4				
(区分・単位)	令和元年度			平成30年度		施設使用料・貸付料	0		0			
	実績	前年度比(%)		実績	前年度比(%)	負担金・国府補助・市債	21,677	109.0	19,886	114.9		
	開館日数	289		101.4	285	114.0	その他収入	13,028	92.2	14,128	100.4	
	児童数	213		98.6	216	96.4	支出	支出計	43,082	87.7	49,136	105.5
	定員	240		96.0	250	100.0		施設に係るコスト	1,830	81.6	2,243	140.2
						事業に係るコスト		0		0		
					人に係るコスト	41,252		88.0	46,893	104.3		
					指定管理料	0		0				
施設所管課	青少年課											

施設基本情報シート

令和2年度

施設コード	9022		施設類型（大分類）	子育て支援施設							
施設名	成美小学校留守家庭児童会		施設類型（小分類）	留守家庭児童会							
所在地	錦町23番45号		施設の運営形態	直営（一部委託を含む）							
開設年月日	昭和49年4月1日		指定管理期間								
財産区分	公共用財産		指定管理者								
根拠法令・設置条例	児童福祉法		施設の 写真								
施設概要（設置の経緯や背景、施設の特徴）	保護者が労働などにより昼間家庭にいない小学校に就学している児童に、学校の放課後及び長期休業日等に適切な遊びや生活の場を提供することにより、児童の健全な育成を図ること。										
主な利用者	小学校に就学している児童										
土地情報	土地面積	0.00 m ²		防災情報	危険区域等の有無	土砂	無				
	うち市有面積	0.00 m ²			洪水	有					
	うち借地面積	0.00 m ²			災害	無					
	用途地域	第二種中高層住居専用地域			避難所指定の有無	洪水	無				
	駐車場の設置状況	無	—	台	類似施設の有無	無					
建物情報	総延床面積	86.00 m ²		近隣の類似施設	類似施設名称 (左：国・府所有) (右：民間所有)						
	階数（主たる建物）	地上2階									
	構造（主たる建物）	鉄筋コンクリート造									
	建築年（主たる建物）	昭和35年（1960年）									
	建物所有状況										
	貸付面積	0.00 m ²		コスト情報	令和元年度		平成30年度				
	耐震対応（主たる建物）	対応済			単位:千円	前年度比(%)	単位:千円	前年度比(%)			
未利用スペース	0.00 m ²										
利用情報	(区分・単位)	令和元年度		平成30年度		収入	収入計	17,722	61.9	28,609	229.5
		実績	前年度比(%)	実績	前年度比(%)		施設使用料・貸付料	0		0	
							負担金・国府補助・市債	12,217	55.4	22,068	342.8
	開館日数	289	101.4	285	114.0	その他収入	5,505	84.2	6,541	108.5	
	児童数	90	90.0	100	104.2	支出	支出計	23,109	92.6	24,945	116.2
	定員	110	100.0	110	100.0		施設に係るコスト	773	51.9	1,490	217.5
							事業に係るコスト	0		0	
							人に係るコスト	22,336	95.2	23,455	112.9
					指定管理料	0		0			
施設所管課	青少年課										

施設基本情報シート

令和2年度

施設コード	9031		施設類型（大分類）	子育て支援施設							
施設名	明和小学校留守家庭児童会		施設類型（小分類）	留守家庭児童会							
所在地	打上高塚町4番1号		施設の運営形態	直営（一部委託を含む）							
開設年月日	平成11年4月1日		指定管理期間								
財産区分	公共用財産		指定管理者								
根拠法令・設置条例	児童福祉法		施設の 写真								
施設概要（設置の経緯や背景、施設の特徴）	保護者が労働などにより昼間家庭にいない小学校に就学している児童に、学校の放課後及び長期休業日等に適切な遊びや生活の場を提供することにより、児童の健全な育成を図ること。										
主な利用者	小学校に就学している児童										
土地情報	土地面積	0.00 m ²		防災情報	危険区域等の有無	土砂	無				
	うち市有面積	0.00 m ²			洪水	無					
	うち借地面積	0.00 m ²			災害	無					
	用途地域	第一種住居地域			避難所指定の有無	洪水	無				
	駐車場の設置状況	無	—	台							
建物情報	総延床面積	63.00 m ²		近隣の類似施設	類似施設名称 (左：国・府所有) (右：民間所有)						
	階数（主たる建物）	地上3階									
	構造（主たる建物）	鉄筋コンクリート造									
	建築年（主たる建物）	昭和48年（1973年）									
	建物所有状況										
	貸付面積	0.00 m ²		コスト情報	令和元年度		平成30年度				
	耐震対応（主たる建物）	対応済			単位:千円	前年度比(%)	単位:千円	前年度比(%)			
未利用スペース	0.00 m ²		収入	収入計	14,127	105.7	13,365	125.5			
(区分・単位)	令和元年度			平成30年度		施設使用料・貸付料	0	0			
	実績	前年度比(%)		実績	前年度比(%)	負担金・国府補助・市債	8,378	108.2	7,740	130.3	
	開館日数	289		101.8	284	113.6	その他収入	5,749	102.2	5,625	119.4
	児童数	94		109.3	86	114.7	支出	支出計	23,143	102.9	22,491
定員	120	120.0		100	111.1	施設に係るコスト		807	95.7	843	113.2
					事業に係るコスト	0		0			
					人に係るコスト	22,336		103.2	21,648	104.2	
					指定管理料	0	0				
施設所管課	青少年課										

施設基本情報シート

令和2年度

施設コード	9016		施設類型（大分類）	子育て支援施設									
施設名	池田小学校留守家庭児童会		施設類型（小分類）	留守家庭児童会									
所在地	池田2丁目1番7号		施設の運営形態	直営（一部委託を含む）									
開設年月日	昭和45年9月1日		指定管理期間										
財産区分	公共用財産		指定管理者										
根拠法令・設置条例	児童福祉法		施設の 写真										
施設概要（設置の経緯や背景、施設の特徴）	保護者が労働などにより昼間家庭にいない小学校に就学している児童に、学校の放課後及び長期休業日等に適切な遊びや生活の場を提供することにより、児童の健全な育成を図ること。												
主な利用者	小学校に就学している児童												
土地情報	土地面積	0.00 m ²		防災情報	危険区域等の有無	土砂	無						
	うち市有面積	0.00 m ²			洪水	有							
	うち借地面積	0.00 m ²			災害	無							
	用途地域	第二種中高層住居専用地域			避難所指定の有無	洪水	無						
	駐車場の設置状況	無	—		台								
建物情報	総延床面積	130.00 m ²		近隣の 類似施設	類似施設名称 (左：国・府所有) (右：民間所有)								
	階数（主たる建物）	地上3階											
	構造（主たる建物）	鉄筋コンクリート造											
	建築年（主たる建物）	昭和41年（1966年）											
	建物所有状況												
	貸付面積	0.00 m ²											
	耐震対応（主たる建物）	対応済											
未利用スペース	0.00 m ²												
利用情報	(区分・単位)	令和元年度		平成30年度		収入							
		実績	前年度比(%)	実績	前年度比(%)								
		開館日数	289	101.4	285		114.0						
	児童数	102	81.0	126	97.7								
	定員	130	86.7	150	107.1								
							支出						
								収入計	19,304	95.6	20,185	105.6	
								施設使用料・貸付料	0		0		
								負担金・国府補助・市債	13,065	109.4	11,944	108.4	
								その他収入	6,239	75.7	8,241	101.7	
						支出計		31,047	92.5	33,578	104.6		
						施設に係るコスト		876	79.3	1,105	120.0		
						事業に係るコスト	0		0				
						人に係るコスト	30,171	92.9	32,473	104.2			
						指定管理料	0		0				
施設所管課	青少年課												

施設基本情報シート

令和2年度

施設コード	9013		施設類型（大分類）	子育て支援施設						
施設名	中央小学校留守家庭児童会		施設類型（小分類）	留守家庭児童会						
所在地	初町1番25号		施設の運営形態	直営（一部委託を含む）						
開設年月日	昭和45年9月1日		指定管理期間							
財産区分	公共用財産		指定管理者							
根拠法令・設置条例	児童福祉法		施設の 写真							
施設概要（設置の経緯や背景、施設の特徴）	保護者が労働などにより昼間家庭にいない小学校に就学している児童に、学校の放課後及び長期休業日等に適切な遊びや生活の場を提供することにより、児童の健全な育成を図ること。									
主な利用者	小学校に就学している児童									
土地情報	土地面積	0.00 m ²		防災情報	危険区域等の有無	土砂	無			
	うち市有面積	0.00 m ²			洪水	有				
	うち借地面積	0.00 m ²			災害	無				
	用途地域	近隣商業地域・第一種住居地域			避難所指定の有無	洪水	無			
	駐車場の設置状況	無	—	台	類似施設の有無	無				
建物情報	総延床面積	135.00 m ²		近隣の類似施設	類似施設名称 (左：国・府所有) (右：民間所有)					
	階数（主たる建物）	地上4階								
	構造（主たる建物）	鉄筋コンクリート造								
	建築年（主たる建物）	昭和48年（1973年）								
	建物所有状況									
	貸付面積	0.00 m ²		コスト情報		令和元年度		平成30年度		
	耐震対応（主たる建物）	対応済				単位:千円	前年度比(%)	単位:千円	前年度比(%)	
未利用スペース	0.00 m ²									
利用情報	(区分・単位)	令和元年度		平成30年度		収入	収入計			
		実績	前年度比(%)	実績	前年度比(%)		施設使用料・貸付料	0	0	
	開館日数	289	101.4	285	114.0		負担金・国府補助・市債	20,458	104.6	19,554
	児童数	138	119.0	116	106.4	その他収入	8,441	111.3	7,587	110.8
	定員	170	113.3	150	100.0	支出	支出計			
					施設に係るコスト		1,185	0	0	0.0
					事業に係るコスト		0	0	0	
					人に係るコスト		31,253	101.9	30,666	98.4
				指定管理料	0	0	0			
施設所管課	青少年課									

施設基本情報シート

令和2年度

施設コード		9018		施設類型（大分類）		子育て支援施設						
施設名		啓明小学校留守家庭児童会		施設類型（小分類）		留守家庭児童会						
所在地		高柳六丁目3番1号		施設の運営形態		直営（一部委託を含む）						
開設年月日		昭和45年9月1日		指定管理期間								
財産区分		公共用財産		指定管理者								
根拠法令・設置条例		児童福祉法		施設の 写真								
施設概要（設置の経緯や背景、施設の特徴）		保護者が労働などにより昼間家庭にいない小学校に就学している児童に、学校の放課後及び長期休業日等に適切な遊びや生活の場を提供することにより、児童の健全な育成を図ること。										
主な利用者		小学校に就学している児童										
土地情報	土地面積	0.00 m ²		防災情報	危険区域等の有無	土砂	無					
	うち市有面積	0.00 m ²			洪水	有						
	うち借地面積	0.00 m ²			災害	無						
	用途地域	第二種中高層住居専用地域			避難所指定の有無	洪水	無					
	駐車場の設置状況	無	—		台							
建物情報	総延床面積	69.00 m ²		近隣の類似施設	類似施設の有無	無						
	階数（主たる建物）	地上3階			類似施設名称 （左：国・府所有） （右：民間所有）							
	構造（主たる建物）	鉄筋コンクリート造										
	建築年（主たる建物）	昭和42年（1967年）										
	建物所有状況											
	貸付面積	0.00 m ²			コスト情報	令和元年度		平成30年度				
	耐震対応（主たる建物）	対応済				単位:千円	前年度比(%)	単位:千円	前年度比(%)			
未利用スペース	0.00 m ²		収入	収入計	10,900	89.5	12,183	129.9				
(区分・単位)	令和元年度			平成30年度		施設使用料・貸付料	0	0				
	実績	前年度比(%)		実績	前年度比(%)	負担金・国府補助・市債	6,986	83.9	8,324	145.0		
	開館日数	250		100.0	250	100.0	その他収入	3,914	101.4	3,859	106.0	
利用情報	児童数	64		108.5	59	101.7	支出	支出計	21,803	117.5	18,560	129.8
	定員	80		114.3	70	116.7		施設に係るコスト	549	106.2	517	124.9
								事業に係るコスト	0	0		
						人に係るコスト		21,254	117.8	18,043	130.0	
						指定管理料		0	0			
施設所管課		青少年課										

施設基本情報シート

令和2年度

施設コード	9015		施設類型（大分類）	子育て支援施設									
施設名	三井小学校留守家庭児童会		施設類型（小分類）	留守家庭児童会									
所在地	三井が丘三丁目7番3号		施設の運営形態	直営（一部委託を含む）									
開設年月日	昭和48年4月1日		指定管理期間										
財産区分	公共用財産		指定管理者										
根拠法令・設置条例	児童福祉法		施設の 写真										
施設概要（設置の経緯や背景、施設の特徴）	保護者が労働などにより昼間家庭にいない小学校に就学している児童に、学校の放課後及び長期休業日等に適切な遊びや生活の場を提供することにより、児童の健全な育成を図ること。												
主な利用者	小学校に就学している児童												
土地情報	土地面積	0.00 m ²		防災情報	危険区域等の有無	土砂	有						
	うち市有面積	0.00 m ²			洪水	無							
	うち借地面積	0.00 m ²			災害	無							
	用途地域	第一種中高層住居専用地域			避難所指定の有無	洪水	無						
	駐車場の設置状況	無	—	台	類似施設の有無	無							
建物情報	総延床面積	131.00 m ²		近隣の類似施設	類似施設名称 (左：国・府所有) (右：民間所有)								
	階数（主たる建物）	地上4階											
	構造（主たる建物）	鉄筋コンクリート造											
	建築年（主たる建物）	昭和44年（1969年）											
	建物所有状況												
	貸付面積	0.00 m ²		コスト情報	令和元年度		平成30年度						
	耐震対応（主たる建物）	対応済			単位:千円	前年度比(%)	単位:千円	前年度比(%)					
未利用スペース	0.00 m ²												
利用情報	(区分・単位)	令和元年度		平成30年度		収入	収入計		8,315	100.2	8,298	78.5	
		実績	前年度比(%)	実績	前年度比(%)		施設使用料・貸付料	0	0				
	開館日数	250	100.0	250	100.0	負担金・国府補助・市債	4,890	97.3	5,028	73.2			
		児童数	56	112.0	50	84.7	その他収入	3,425	104.7	3,270	88.3		
		定員	70	116.7	60	85.7	支出	支出計		11,649	103.4	11,262	69.1
						施設に係るコスト		481	109.8	438	104.0		
						事業に係るコスト		0	0				
						人に係るコスト		11,168	103.2	10,824	68.1		
				指定管理料	0	0							
施設所管課	青少年課												

施設基本情報シート

令和2年度

施設コード	9020		施設類型（大分類）	子育て支援施設									
施設名	木屋小学校留守家庭児童会		施設類型（小分類）	留守家庭児童会									
所在地	豊里町19番22号		施設の運営形態	直営（一部委託を含む）									
開設年月日	昭和48年4月1日		指定管理期間										
財産区分	公共用財産		指定管理者										
根拠法令・設置条例	児童福祉法		施設の 写真										
施設概要（設置の経緯や背景、施設の特徴）	保護者が労働などにより昼間家庭にいない小学校に就学している児童に、学校の放課後及び長期休業日等に適切な遊びや生活の場を提供することにより、児童の健全な育成を図ること。												
主な利用者	小学校に就学している児童												
土地情報	土地面積	0.00 m ²		防災情報	危険区域等の有無	土砂	無						
	うち市有面積	0.00 m ²			洪水	有							
	うち借地面積	0.00 m ²			災害	無							
	用途地域	第一種住居地域			避難所指定の有無	洪水	無						
	駐車場の設置状況	無	—		台								
建物情報	総延床面積	64.00 m ²		近隣の類似施設	類似施設名称 (左：国・府所有) (右：民間所有)								
	階数（主たる建物）	地上3階											
	構造（主たる建物）	鉄筋コンクリート造											
	建築年（主たる建物）	昭和44年（1969年）											
	建物所有状況												
	貸付面積	0.00 m ²											
	耐震対応（主たる建物）	対応済											
未利用スペース	0.00 m ²												
利用情報	(区分・単位)	令和元年度		平成30年度		収入	収入計		18,202	93.5	19,477	102.4	
		実績	前年度比(%)	実績	前年度比(%)		施設使用料・貸付料	0	0				
							負担金・国府補助・市債	13,003	102.6	12,675	100.0		
	開館日数	289	101.8	284	113.6		その他収入	5,199	76.4	6,802	107.2		
	児童数	85	81.7	104	103.0		支出	支出計		23,330	89.2	26,165	104.3
	定員	110	100.0	110	95.7			施設に係るコスト	994	109.0	912	106.9	
					事業に係るコスト			0	0				
					人に係るコスト			22,336	88.4	25,253	104.2		
					指定管理料		0	0					
	施設所管課	青少年課											

施設基本情報シート

令和2年度

施設コード	5075		施設類型（大分類）	子育て支援施設									
施設名	木田小留守家庭児童会		施設類型（小分類）	留守家庭児童会									
所在地	木田元宮一丁目17番1号		施設の運営形態	直営（一部委託を含む）									
開設年月日	昭和47年4月1日		指定管理期間										
財産区分	公共用財産		指定管理者										
根拠法令・設置条例	児童福祉法		施設の 写真										
施設概要（設置の経緯や背景、施設の特徴）	保護者が労働などにより昼間家庭にいない小学校に就学している児童に、学校の放課後及び長期休業日等に適切な遊びや生活の場を提供することにより、児童の健全な育成を図ること。												
主な利用者	小学校に就学している児童												
土地情報	土地面積	0.00 m ²		防災情報	危険区域等の有無		土砂	無					
	うち市有面積	0.00 m ²			避難所指定の有無		洪水	有					
	うち借地面積	0.00 m ²					災害	無					
	用途地域	準工業地域					洪水	無					
	駐車場の設置状況	無	—		台								
建物情報	総延床面積	99.00 m ²		近隣の類似施設	類似施設の有無		無						
	階数（主たる建物）	地上1階			類似施設名称 （左：国・府所有） （右：民間所有）								
	構造（主たる建物）	軽量鉄骨平屋建											
	建築年（主たる建物）	平成6年（1994年）											
	建物所有状況	市所有											
	貸付面積	0.00 m ²											
	耐震対応（主たる建物）	対応済											
未利用スペース	0.00 m ²												
利用情報	(区分・単位)	令和元年度		平成30年度		収入		収入計					
		実績	前年度比(%)	実績	前年度比(%)					16,195	103.0	15,724	118.4
	開館日数	289	101.8	284	113.6	施設使用料・貸付料	0	0					
	児童数	65	108.3	60	101.7	負担金・国府補助・市債	12,220	103.6	11,800	123.3			
	定員	100	100.0	100	100.0	その他収入	3,975	101.3	3,924	105.9			
						支出計	19,561	96.0	20,367	127.3			
						施設に係るコスト	558	106.1	526	124.9			
						事業に係るコスト	0		0				
						人に係るコスト	19,003	95.8	19,841	127.3			
					指定管理料	0		0					
施設所管課	青少年課												

施設基本情報シート

令和2年度

施設コード	9019		施設類型（大分類）	子育て支援施設									
施設名	神田小学校留守家庭児童会		施設類型（小分類）	留守家庭児童会									
所在地	東神田町27番1号		施設の運営形態	直営（一部委託を含む）									
開設年月日	昭和47年9月1日		指定管理期間										
財産区分	公共用財産		指定管理者										
根拠法令・設置条例	児童福祉法		施設の 写真										
施設概要（設置の経緯や背景、施設の特徴）	保護者が労働などにより昼間家庭にいない小学校に就学している児童に、学校の放課後及び長期休業日等に適切な遊びや生活の場を提供することにより、児童の健全な育成を図ること。												
主な利用者	小学校に就学している児童												
土地情報	土地面積	0.00 m ²		防災情報	危険区域等の有無	土砂	無						
	うち市有面積	0.00 m ²			洪水	有							
	うち借地面積	0.00 m ²			災害	無							
	用途地域	第二種中高層住居専用地域			避難所指定の有無	洪水	無						
	駐車場の設置状況	無	—		台								
建物情報	総延床面積	64.00 m ²		近隣の類似施設	類似施設名称 (左：国・府所有) (右：民間所有)								
	階数（主たる建物）	地上3階											
	構造（主たる建物）	鉄筋コンクリート造											
	建築年（主たる建物）	昭和44年（1969年）											
	建物所有状況												
	貸付面積	0.00 m ²											
	耐震対応（主たる建物）	対応済											
未利用スペース	0.00 m ²												
利用情報	(区分・単位)	令和元年度		平成30年度		収入	収入計		17,458	101.5	17,200	114.7	
		実績	前年度比(%)	実績	前年度比(%)		施設使用料・貸付料	0	0				
							負担金・国府補助・市債	11,709	91.8	12,753	109.9		
	開館日数	250	100.0	250	100.0		その他収入	5,749	129.3	4,447	131.1		
	児童数	94	138.2	68	125.9		支出	支出計		20,892	93.9	22,244	113.3
	定員	100	100.0	100	100.0			施設に係るコスト	807	135.4	596	100.2	
					事業に係るコスト			0	0				
					人に係るコスト			20,085	92.8	21,648	113.7		
					指定管理料		0	0					
	施設所管課	青少年課											

施設基本情報シート

令和2年度

施設コード	9027		施設類型（大分類）	子育て支援施設								
施設名	堀溝小学校留守家庭児童会		施設類型（小分類）	留守家庭児童会								
所在地	堀溝三丁目10番8号		施設の運営形態	直営（一部委託を含む）								
開設年月日	昭和58年4月1日		指定管理期間									
財産区分	公共用財産		指定管理者									
根拠法令・設置条例	児童福祉法		施設の 写真									
施設概要（設置の経緯や背景、施設の特徴）	保護者が労働などにより昼間家庭にいない小学校に就学している児童に、学校の放課後及び長期休業日等に適切な遊びや生活の場を提供することにより、児童の健全な育成を図ること。											
主な利用者	小学校に就学している児童											
土地情報	土地面積	0.00 m ²		防災情報	危険区域等の有無	土砂	無					
	うち市有面積	0.00 m ²			洪水	有						
	うち借地面積	0.00 m ²			災害	無						
	用途地域	第一種中高層住居専用地域			避難所指定の有無	洪水	無					
	駐車場の設置状況	無	—		台							
建物情報	総延床面積	65.00 m ²		近隣の類似施設	類似施設名称 (左：国・府所有) (右：民間所有)							
	階数（主たる建物）	地上3階										
	構造（主たる建物）	鉄筋コンクリート造										
	建築年（主たる建物）	昭和45年（1970年）										
	建物所有状況											
	貸付面積	0.00 m ²		コスト情報	令和元年度		平成30年度					
	耐震対応（主たる建物）	対応済			単位:千円	前年度比(%)	単位:千円	前年度比(%)				
未利用スペース	0.00 m ²											
利用情報	(区分・単位)	令和元年度		平成30年度		収入	支出					
		実績	前年度比(%)	実績	前年度比(%)							
	開館日数	250	100.0	250	100.0			収入計	9,671	99.6	9,714	73.4
	児童数	63	110.5	57	72.2			施設使用料・貸付料	0		0	
	定員	80	94.1	85	94.4			負担金・国府補助・市債	5,818	97.2	5,986	72.4
								その他収入	3,853	103.4	3,728	75.1
								支出計	17,293	93.3	18,534	86.3
								施設に係るコスト	541	108.2	500	71.8
					事業に係るコスト	0		0				
					人に係るコスト	16,752	92.9	18,034	86.8			
					指定管理料	0		0				
施設所管課	青少年課											

施設基本情報シート

令和2年度

施設コード	9021			施設類型（大分類）	子育て支援施設							
施設名	田井小学校留守家庭児童会			施設類型（小分類）	留守家庭児童会							
所在地	田井西町9番1号			施設の運営形態	直営（一部委託を含む）							
開設年月日	昭和49年4月1日			指定管理期間								
財産区分	公共用財産			指定管理者								
根拠法令・設置条例	児童福祉法			施設の 写真								
施設概要（設置の経緯や背景、施設の特徴）	保護者が労働などにより昼間家庭にいない小学校に就学している児童に、学校の放課後及び長期休業日等に適切な遊びや生活の場を提供することにより、児童の健全な育成を図ること。											
主な利用者	小学校に就学している児童											
土地情報	土地面積	0.00 m ²		防災情報	危険区域等の有無	土砂	無					
	うち市有面積	0.00 m ²			洪水	有						
	うち借地面積	0.00 m ²			災害	無						
	用途地域	第二種中高層住居専用地域			避難所指定の有無	洪水	無					
	駐車場の設置状況	無	—	台	類似施設の有無	無						
建物情報	総延床面積	128.00 m ²		近隣の類似施設	類似施設名称 (左：国・府所有) (右：民間所有)							
	階数（主たる建物）	地上4階										
	構造（主たる建物）	鉄筋コンクリート造										
	建築年（主たる建物）	昭和45年（1970年）										
	建物所有状況											
	貸付面積	0.00 m ²		コスト情報		令和元年度		平成30年度				
	耐震対応（主たる建物）	対応済				単位:千円	前年度比(%)	単位:千円	前年度比(%)			
未利用スペース	0.00 m ²											
利用情報	(区分・単位)	令和元年度		平成30年度		収入	収入計		15,553	105.7	14,709	116.0
		実績	前年度比(%)	実績	前年度比(%)		施設使用料・貸付料	0	0			
							負担金・国府補助・市債	10,660	103.2	10,327	118.4	
	開館日数	250	100.0	250	100.0	その他収入	4,893	111.7	4,382	110.7		
	児童数	80	119.4	67	106.3	支出	支出計		18,521	99.5	18,622	116.4
	定員	100	100.0	100	100.0		施設に係るコスト	687	116.8	588	130.7	
							事業に係るコスト	0	0			
							人に係るコスト	17,834	98.9	18,034	116.0	
					指定管理料	0	0					
施設所管課	青少年課											

施設基本情報シート

令和2年度

施設コード	9017		施設類型（大分類）	子育て支援施設								
施設名	桜小学校留守家庭児童会		施設類型（小分類）	留守家庭児童会								
所在地	池田新町3番23号		施設の運営形態	直営（一部委託を含む）								
開設年月日	昭和49年4月1日		指定管理期間									
財産区分	公共用財産		指定管理者									
根拠法令・設置条例	児童福祉法		施設の 写真									
施設概要（設置の経緯や背景、施設の特徴）	保護者が労働などにより昼間家庭にいない小学校に就学している児童に、学校の放課後及び長期休業日等に適切な遊びや生活の場を提供することにより、児童の健全な育成を図ること。											
主な利用者	小学校に就学している児童											
土地情報	土地面積	0.00 m ²		防災情報	危険区域等の有無	土砂	無					
	うち市有面積	0.00 m ²			洪水	有						
	うち借地面積	0.00 m ²			災害	無						
	用途地域	第一種住居地域・準工業地域			避難所指定の有無	洪水	無					
	駐車場の設置状況	無	—		台							
建物情報	総延床面積	126.00 m ²		近隣の類似施設	類似施設名称 (左：国・府所有) (右：民間所有)							
	階数（主たる建物）	地上4階										
	構造（主たる建物）	鉄筋コンクリート造										
	建築年（主たる建物）	昭和46年（1971年）										
	建物所有状況											
	貸付面積	0.00 m ²		コスト情報	令和元年度		平成30年度					
	耐震対応（主たる建物）	対応済			単位:千円	前年度比(%)	単位:千円	前年度比(%)				
未利用スペース	0.00 m ²											
利用情報	(区分・単位)	令和元年度		平成30年度		収入	収入計		9,777	99.4	9,834	118.1
		実績	前年度比(%)	実績	前年度比(%)		施設使用料・貸付料	0	0			
		開館日数	250	100.0	250		100.0	負担金・国府補助・市債	5,618	96.1	5,844	131.8
	児童数	68	111.5	61	98.4	その他収入	4,159	104.2	3,990	102.5		
	定員	80	114.3	70	93.3	支出	支出計		17,336	115.9	14,964	104.8
					施設に係るコスト		584	109.2	535	121.0		
					事業に係るコスト		0	0				
					人に係るコスト		16,752	116.1	14,429	104.3		
				指定管理料	0	0						
施設所管課	青少年課											

施設基本情報シート

令和2年度

施設コード	9028		施設類型（大分類）	子育て支援施設							
施設名	点野小学校留守家庭児童会		施設類型（小分類）	留守家庭児童会							
所在地	点野五丁目26番1号		施設の運営形態	直営（一部委託を含む）							
開設年月日	昭和59年4月1日		指定管理期間								
財産区分	公共用財産		指定管理者								
根拠法令・設置条例	児童福祉法		施設の 写真								
施設概要（設置の経緯や背景、施設の特徴）	保護者が労働などにより昼間家庭にいない小学校に就学している児童に、学校の放課後及び長期休業日等に適切な遊びや生活の場を提供することにより、児童の健全な育成を図ること。										
主な利用者	小学校に就学している児童										
土地情報	土地面積	0.00 m ²		防災情報	危険区域等の有無	土砂	無				
	うち市有面積	0.00 m ²			洪水	有					
	うち借地面積	0.00 m ²			災害	無					
	用途地域	準工業地域			避難所指定の有無	洪水	無				
	駐車場の設置状況	無	—		台						
建物情報	総延床面積	126.00 m ²		近隣の類似施設	類似施設名称 (左：国・府所有) (右：民間所有)						
	階数（主たる建物）	地上4階									
	構造（主たる建物）	鉄筋コンクリート造									
	建築年（主たる建物）	昭和48年（1973年）									
	建物所有状況										
	貸付面積	0.00 m ²				コスト情報	令和元年度		平成30年度		
	耐震対応（主たる建物）	対応済					単位:千円	前年度比(%)	単位:千円	前年度比(%)	
未利用スペース	0.00 m ²										
利用情報	(区分・単位)	令和元年度		平成30年度		収入	収入計	15,454	98.9	15,630	102.3
		実績	前年度比(%)	実績	前年度比(%)		施設使用料・貸付料	0		0	
							負担金・国府補助・市債	11,112	103.0	10,790	107.1
	開館日数	289	101.4	285	114.0	その他収入	4,342	89.7	4,840	92.9	
	児童数	71	95.9	74	89.2	支出	支出計	16,193	86.7	18,683	104.5
	定員	100	100.0	100	100.0		施設に係るコスト	610	94.0	649	109.6
					事業に係るコスト		0		0		
					人に係るコスト		15,583	86.4	18,034	104.3	
					指定管理料	0		0			
	施設所管課	青少年課									

施設基本情報シート

令和2年度

施設コード	9026		施設類型（大分類）	子育て支援施設							
施設名	和光小学校留守家庭児童会		施設類型（小分類）	留守家庭児童会							
所在地	黒原橋町30番1号		施設の運営形態	直営（一部委託を含む）							
開設年月日	昭和57年4月1日		指定管理期間								
財産区分	公共用財産		指定管理者								
根拠法令・設置条例	児童福祉法		施設の 写真								
施設概要（設置の経緯や背景、施設の特徴）	保護者が労働などにより昼間家庭にいない小学校に就学している児童に、学校の放課後及び長期休業日等に適切な遊びや生活の場を提供することにより、児童の健全な育成を図ること。										
主な利用者	小学校に就学している児童										
土地情報	土地面積	0.00 m ²		防災情報	危険区域等の有無		土砂	無			
	うち市有面積	0.00 m ²			避難所指定の有無		洪水	有			
	うち借地面積	0.00 m ²					災害	無			
	用途地域	第二種中高層住居専用地域					洪水	無			
	駐車場の設置状況	無	—		台						
建物情報	総延床面積	128.00 m ²		近隣の類似施設	類似施設の有無		無				
	階数（主たる建物）	地上4階			類似施設名称 （左：国・府所有） （右：民間所有）						
	構造（主たる建物）	鉄筋コンクリート造									
	建築年（主たる建物）	昭和48年（1973年）									
	建物所有状況										
	貸付面積	0.00 m ²									
	耐震対応（主たる建物）	対応済									
未利用スペース	0.00 m ²										
利用情報	(区分・単位)	令和元年度		平成30年度		コスト情報		令和元年度		平成30年度	
		実績	前年度比(%)	実績	前年度比(%)			単位:千円	前年度比(%)	単位:千円	前年度比(%)
								収入計	16,738	99.6	16,798
					施設使用料・貸付料	0		0			
					負担金・国府補助・市債	10,928	103.3	10,584	94.2		
					その他収入	5,810	93.5	6,214	116.4		
	開館日数	289	101.8	284	113.6	支出計		20,901	93.0	22,481	105.1
	児童数	95	100.0	95	111.8	施設に係るコスト		816	98.0	833	137.2
	定員	110	95.7	115	115.0	事業に係るコスト		0		0	
					人に係るコスト		20,085	92.8	21,648	104.2	
				指定管理料		0		0			
施設所管課	青少年課										

施設基本情報シート

令和2年度

施設コード	540		施設類型（大分類）	子育て支援施設								
施設名	国松緑丘小留守家庭児童会		施設類型（小分類）	留守家庭児童会								
所在地	国松町47番1号		施設の運営形態	直営（一部委託を含む）								
開設年月日	昭和54年7月1日		指定管理期間									
財産区分	公共用財産		指定管理者									
根拠法令・設置条例	児童福祉法		施設の 写真									
施設概要（設置の経緯や背景、施設の特徴）	保護者が労働などにより昼間家庭にいない小学校に就学している児童に、学校の放課後及び長期休業日等に適切な遊びや生活の場を提供することにより、児童の健全な育成を図ること。											
主な利用者	小学校に就学している児童											
土地情報	土地面積	0.00 m ²		防災情報	危険区域等の有無		土砂	無				
	うち市有面積	0.00 m ²			避難所指定の有無		洪水	無				
	うち借地面積	0.00 m ²					災害	無				
	用途地域	第一種中高層住居専用地域					洪水	無				
	駐車場の設置状況	無	—		台							
建物情報	総延床面積	117.00 m ²		近隣の類似施設	類似施設の有無		無					
	階数（主たる建物）	地上1階			類似施設名称 （左：国・府所有） （右：民間所有）							
	構造（主たる建物）	軽量鉄骨平屋建										
	建築年（主たる建物）	平成7年（1995年）										
	建物所有状況	市所有										
	貸付面積	0.00 m ²		コスト情報		令和元年度		平成30年度				
	耐震対応（主たる建物）	対応済				単位:千円	前年度比(%)	単位:千円	前年度比(%)			
未利用スペース	0.00 m ²											
利用情報	(区分・単位)	令和元年度		平成30年度		収入	収入計		8,463	81.5	10,380	110.0
		実績	前年度比(%)	実績	前年度比(%)		施設使用料・貸付料	0	0			
							負担金・国府補助・市債	4,610	69.3	6,652	117.3	
	開館日数	250	100.0	250	100.0	その他収入	3,853	103.4	3,728	98.9		
	児童数	63	110.5	57	95.0	支出	支出計		15,042	100.1	15,024	119.6
	定員	80	114.3	70	93.3		施設に係るコスト	541	90.9	595	139.0	
							事業に係るコスト	0	0			
							人に係るコスト	14,501	100.5	14,429	118.9	
					指定管理料	0	0					
施設所管課	青少年課											

施設基本情報シート

令和2年度

施設コード	9024		施設類型（大分類）	子育て支援施設							
施設名	楠根小学校留守家庭児童会		施設類型（小分類）	留守家庭児童会							
所在地	楠根南町21番1号		施設の運営形態	直営（一部委託を含む）							
開設年月日	昭和55年4月1日		指定管理期間								
財産区分	公共用財産		指定管理者								
根拠法令・設置条例	児童福祉法		施設の 写真								
施設概要（設置の経緯や背景、施設の特徴）	保護者が労働などにより昼間家庭にいない小学校に就学している児童に、学校の放課後及び長期休業日等に適切な遊びや生活の場を提供することにより、児童の健全な育成を図ること。										
主な利用者	小学校に就学している児童										
土地情報	土地面積	0.00 m ²		防災情報	危険区域等の有無	土砂	無				
	うち市有面積	0.00 m ²			洪水	有					
	うち借地面積	0.00 m ²			災害	無					
	用途地域	準工業地域			避難所指定の有無	洪水	無				
	駐車場の設置状況	無	—		台						
建物情報	総延床面積	63.00 m ²		近隣の類似施設	類似施設名称 (左：国・府所有) (右：民間所有)						
	階数（主たる建物）	地上4階									
	構造（主たる建物）	鉄筋コンクリート造									
	建築年（主たる建物）	昭和51年（1976年）									
	建物所有状況										
	貸付面積	0.00 m ²				コスト情報	令和元年度		平成30年度		
	耐震対応（主たる建物）	対応済					単位:千円	前年度比(%)	単位:千円	前年度比(%)	
未利用スペース	0.00 m ²										
利用情報	(区分・単位)	令和元年度		平成30年度		収入	収入計	8,103	87.2	9,296	98.5
		実績	前年度比(%)	実績	前年度比(%)		施設使用料・貸付料	0		0	
							負担金・国府補助・市債	5,290	99.7	5,306	93.6
	開館日数	250	100.0	250	100.0	その他収入	2,813	70.5	3,990	105.9	
	児童数	46	75.4	61	101.7	支出	支出計	11,563	85.8	13,478	107.3
	定員	70	100.0	70	100.0		施設に係るコスト	395	46.1	856	200.0
							事業に係るコスト	0		0	
							人に係るコスト	11,168	88.5	12,622	104.0
					指定管理料	0		0			
施設所管課	青少年課										

施設基本情報シート

令和2年度

施設コード	9029		施設類型（大分類）	子育て支援施設								
施設名	梅が丘小学校留守家庭児童会		施設類型（小分類）	留守家庭児童会								
所在地	梅が丘二丁目10番1号		施設の運営形態	直営（一部委託を含む）								
開設年月日	昭和60年4月1日		指定管理期間									
財産区分	公共用財産		指定管理者									
根拠法令・設置条例	児童福祉法		施設の 写真									
施設概要（設置の経緯や背景、施設の特徴）	保護者が労働などにより昼間家庭にいない小学校に就学している児童に、学校の放課後及び長期休業日等に適切な遊びや生活の場を提供することにより、児童の健全な育成を図ること。											
主な利用者	小学校に就学している児童											
土地情報	土地面積	0.00 m ²		防災情報	危険区域等の有無	土砂	無					
	うち市有面積	0.00 m ²			洪水	無						
	うち借地面積	0.00 m ²			災害	無						
	用途地域	用途地域なし（白地）			避難所指定の有無	洪水	無					
	駐車場の設置状況	無	—	台	類似施設の有無	無						
建物情報	総延床面積	65.00 m ²		近隣の類似施設	類似施設名称 （左：国・府所有） （右：民間所有）							
	階数（主たる建物）	地上4階										
	構造（主たる建物）	鉄筋コンクリート造										
	建築年（主たる建物）	昭和52年（1977年）										
	建物所有状況											
	貸付面積	0.00 m ²		コスト情報		令和元年度		平成30年度				
	耐震対応（主たる建物）	対応済				単位:千円	前年度比(%)	単位:千円	前年度比(%)			
未利用スペース	0.00 m ²											
利用情報	(区分・単位)	令和元年度		平成30年度		収入	収入計		8,421	88.9	9,473	114.1
		実績	前年度比(%)	実績	前年度比(%)		施設使用料・貸付料	0	0			
		250	100.0	250	100.0		負担金・国府補助・市債	4,690	74.8	6,268	101.7	
	開館日数	250	100.0	250	100.0	その他収入	3,731	116.4	3,205	150.1		
	児童数	61	124.5	49	144.1	支出	支出計		15,025	115.0	13,061	105.5
	定員	80	133.3	60	120.0		施設に係るコスト	524	121.9	430	177.7	
							事業に係るコスト	0	0			
							人に係るコスト	14,501	114.8	12,631	104.1	
					指定管理料	0	0					
施設所管課	青少年課											

施設基本情報シート

令和2年度

施設コード	9030		施設類型（大分類）	子育て支援施設							
施設名	宇谷小学校留守家庭児童会		施設類型（小分類）	留守家庭児童会							
所在地	宇谷町8番1号		施設の運営形態	直営（一部委託を含む）							
開設年月日	昭和62年4月1日		指定管理期間								
財産区分	公共用財産		指定管理者								
根拠法令・設置条例	児童福祉法		施設の 写真								
施設概要（設置の経緯や背景、施設の特徴）	保護者が労働などにより昼間家庭にいない小学校に就学している児童に、学校の放課後及び長期休業日等に適切な遊びや生活の場を提供することにより、児童の健全な育成を図ること。										
主な利用者	小学校に就学している児童										
土地情報	土地面積	0.00 m ²		防災情報	危険区域等の有無	土砂	無				
	うち市有面積	0.00 m ²			洪水	無					
	うち借地面積	0.00 m ²			災害	無					
	用途地域	第一種住居地域			避難所指定の有無	洪水	無				
	駐車場の設置状況	無	—	台							
建物情報	総延床面積	64.00 m ²		近隣の類似施設	類似施設名称 (左：国・府所有) (右：民間所有)						
	階数（主たる建物）	地上4階									
	構造（主たる建物）	鉄骨鉄筋コンクリート造									
	建築年（主たる建物）	昭和56年（1981年）									
	建物所有状況										
	貸付面積	0.00 m ²		コスト情報	令和元年度		平成30年度				
	耐震対応（主たる建物）	対応済			単位:千円	前年度比(%)	単位:千円	前年度比(%)			
未利用スペース	0.00 m ²		収入	収入計	9,707	84.3	11,518	111.2			
(区分・単位)	令和元年度			平成30年度		施設使用料・貸付料	0		0		
	実績	前年度比(%)		実績	前年度比(%)	負担金・国府補助・市債	4,753	72.6	6,547	124.2	
	開館日数	289		101.4	285	114.0	その他収入	4,954	99.7	4,971	97.7
	児童数	81		106.6	76	93.8	支出	支出計	18,530	97.6	18,990
定員	100	111.1		90	94.7	施設に係るコスト		696	72.8	956	165.4
					事業に係るコスト	0			0		
					人に係るコスト	17,834		98.9	18,034	94.7	
					指定管理料	0		0			
施設所管課	青少年課										

施設基本情報シート

令和2年度

施設コード	5073		施設類型（大分類）	子育て支援施設								
施設名	石津小留守家庭児童会		施設類型（小分類）	留守家庭児童会								
所在地	石津元町8番1号		施設の運営形態	直営（一部委託を含む）								
開設年月日	平成13年8月27日		指定管理期間									
財産区分	公共用財産		指定管理者									
根拠法令・設置条例	児童福祉法		施設の 写真									
施設概要（設置の経緯や背景、施設の特徴）	保護者が労働などにより昼間家庭にいない小学校に就学している児童に、学校の放課後及び長期休業日等に適切な遊びや生活の場を提供することにより、児童の健全な育成を図ること。											
主な利用者	小学校に就学している児童											
土地情報	土地面積	0.00 m ²		防災情報	危険区域等の有無	土砂	無					
	うち市有面積	0.00 m ²			洪水	有						
	うち借地面積	0.00 m ²			災害	無						
	用途地域	第一種住居地域・準工業地域			避難所指定の有無	洪水	無					
	駐車場の設置状況	無	—		台							
建物情報	総延床面積	69.00 m ²		近隣の類似施設	類似施設名称 (左：国・府所有) (右：民間所有)							
	階数（主たる建物）	地上1階										
	構造（主たる建物）	(増築分) 軽量鉄骨造										
	建築年（主たる建物）	平成17年（2005年）										
	建物所有状況	市所有										
	貸付面積	0.00 m ²										
	耐震対応（主たる建物）	対応済										
未利用スペース	0.00 m ²		コスト情報	令和元年度		平成30年度						
				単位:千円	前年度比(%)	単位:千円	前年度比(%)					
利用情報	(区分・単位)	令和元年度		平成30年度		収入	収入計	8,984	96.1	9,353	90.8	
		実績	前年度比(%)	実績	前年度比(%)		施設使用料・貸付料	0		0		
							負担金・国府補助・市債	6,538	102.0	6,410	88.8	
	開館日数	250	100.0	250	100.0		その他収入	2,446	83.1	2,943	95.6	
	児童数	40	88.9	45	91.8		支出	支出計	11,511	88.4	13,025	81.7
	定員	50	83.3	60	92.3			施設に係るコスト	343	87.1	394	112.6
					事業に係るコスト			0		0		
					人に係るコスト			11,168	88.4	12,631	81.1	
				指定管理料	0			0				
施設所管課	青少年課											

保健・福祉施設

施設基本情報シート

令和2年度

施設コード	203		施設類型（大分類）	保健・福祉施設							
施設名	中央高齢者福祉センター		施設類型（小分類）	高齢福祉施設							
所在地	成田町3番6号		施設の運営形態	指定管理者							
開設年月日	昭和45年4月1日		指定管理期間	平成28年4月1日 - 平成32年3月31日							
財産区分	公共用財産		指定管理者	特定非営利活動法人 かわちモアCOM.							
根拠法令・設置条例	老人福祉法第20条の7、寝屋川市老人福祉センター条例		施設の 写真								
施設概要（設置の経緯や背景、施設の特徴）	高齢者に対して各種の相談に応ずるとともに、健康の増進、教養の向上及びレクリエーションのための便宜を総合的に供与するために運営。各室使用承認事務、各種健康講座等を実施。平成18年度より指定管理者制度導入。民間のノウハウを活用し施設を包括的に管理することによる、市民サービスの向上と経費の縮減を図っている。										
主な利用者	寝屋川市の区域内に居住する満60歳以上の者										
土地情報	土地面積	5,020.12 m ²		防災情報	危険区域等の有無		土砂	無			
	うち市有面積	5,020.12 m ²			避難所指定の有無		洪水	無			
	うち借地面積	0.00 m ²					災害	無			
	用途地域	第一種中高層住居専用地域					洪水	無			
	駐車場の設置状況	有	15		台						
建物情報	総延床面積	1,301.00 m ²		近隣の類似施設	類似施設の有無		無				
	階数（主たる建物）	地上2階			類似施設名称 （左：国・府所有） （右：民間所有）						
	構造（主たる建物）	鉄筋コンクリート造									
	建築年（主たる建物）	昭和45年（1970年）									
	建物所有状況	市所有									
	貸付面積	0.00 m ²									
	耐震対応（主たる建物）	対応済									
	未利用スペース	0.00 m ²									
利用情報	(区分・単位)	令和元年度		平成30年度		コスト情報		令和元年度		平成30年度	
		実績	前年度比(%)	実績	前年度比(%)			単位:千円	前年度比(%)	単位:千円	前年度比(%)
	開館日数	330	91.9	359	100.0	収入計		277	113.1	245	94.2
	年間延べ利用者数	72,347	107.5	68,000	85.8	施設使用料・貸付料		34	91.9	37	63.8
	利用コマ数	3,780	93.1	4,058	108.2	負担金・国府補助・市債		0		0	
	利用可能コマ数	5,256	91.5	5,744	100.0	その他収入		243	116.8	208	103.0
						支出計		35,133	83.8	41,926	132.6
						施設に係るコスト		3,434	32.8	10,482	5665.9
						事業に係るコスト		34	100.0	34	100.0
						人に係るコスト		0		0	
					指定管理料		31,665	100.8	31,410	100.0	
施設所管課	高齢介護室										

施設基本情報シート

令和2年度

施設コード	5023				施設類型（大分類）	保健・福祉施設							
施設名	太秦高齢者福祉センター				施設類型（小分類）	高齢福祉施設							
所在地	太秦元町14番22号				施設の運営形態	直営（一部委託を含む）							
開設年月日	昭和56年4月1日				指定管理期間								
財産区分	公共用財産				指定管理者								
根拠法令・設置条例	寝屋川市立高齢者福祉センター条例				施設の 写真								
施設概要（設置の経緯や背景、施設の特徴）	高齢者に対して各種の相談に応ずるとともに、健康の増進、教養の向上及びレクリエーションのための便宜を総合的に供与するため開設。利用者が太秦地域の高齢者であり、円滑な管理運営を行うためには地域の状況に精通した者が必要であるため運営は太秦自治会へ委託している。												
主な利用者	寝屋川市の区域内に居住する満60歳以上の者												
土地情報	土地面積	333.48 m ²			防災情報	危険区域等の有無	土砂		無				
	うち市有面積	333.48 m ²					洪水		無				
	うち借地面積	0.00 m ²				避難所指定の有無	災害		無				
	用途地域	第一種中高層住居専用地域・第一種低層住居専用地域					洪水		無				
	駐車場の設置状況	無	—	台									
建物情報	総延床面積	238.00 m ²			近隣の類似施設	類似施設名称 (左：国・府所有) (右：民間所有)							
	階数（主たる建物）	地上2階											
	構造（主たる建物）	鉄骨造											
	建築年（主たる建物）	昭和56年（1981年）											
	建物所有状況	市所有											
	貸付面積	0.00 m ²					コスト情報	令和元年度		平成30年度			
	耐震対応（主たる建物）	未対応						単位:千円	前年度比(%)	単位:千円	前年度比(%)		
未利用スペース	0.00 m ²			収入	収入計								
(区分・単位)	令和元年度		平成30年度		0								
	実績	前年度比(%)	実績		前年度比(%)	0							
	開館日数	219	89.4		245	100.4	0						
利用情報	年間延べ利用者数	3,562	97.9		3,638	93.1	0						
	利用コマ数	657	89.4		735	100.4	0						
	利用可能コマ数	876	89.4		980	100.4	0						
						支出	支出計						
							4,104		113.1		3,629		80.4
					926		172.8		536		37.0		
					1,888		99.7		1,893		101.3		
					1,200		100.0		1,200		100.0		
					0				0				
施設所管課	高齢介護室												

施設基本情報シート

令和2年度

施設コード	5024		施設類型（大分類）	保健・福祉施設							
施設名	東高齢者福祉センター		施設類型（小分類）	高齢福祉施設							
所在地	明和一丁目1番30号		施設の運営形態	直営（一部委託を含む）							
開設年月日	昭和52年4月1日		指定管理期間								
財産区分	公共用財産		指定管理者								
根拠法令・設置条例	寝屋川市立高齢者福祉センター条例		施設の 写真								
施設概要（設置の経緯や背景、施設の特徴）	高齢者に対して各種の相談に応ずるとともに、健康の増進、教養の向上及びレクリエーションのための便宜を総合的に供与することを目的とする。										
主な利用者	寝屋川市の区域内に居住する満60歳以上の方。ただし、市長が適当と認めた者については、この限りではない。										
土地情報	土地面積	667.74 m ²		防災情報	危険区域等の有無	土砂	無				
	うち市有面積	214.86 m ²			洪水	無					
	うち借地面積	452.88 m ²			災害	無					
	用途地域	第一種住居地域			避難所指定の有無	洪水	無				
	駐車場の設置状況	有	0		台						
建物情報	総延床面積	584.00 m ²		近隣の類似施設	類似施設名称 (左：国・府所有) (右：民間所有)						
	階数（主たる建物）	地上2階									
	構造（主たる建物）	鉄筋コンクリート造									
	建築年（主たる建物）	昭和52年（1977年）									
	建物所有状況	市所有									
	貸付面積	0.00 m ²		コスト情報	令和元年度		平成30年度				
	耐震対応（主たる建物）	未対応			単位:千円	前年度比(%)	単位:千円	前年度比(%)			
未利用スペース	0.00 m ²										
利用情報	(区分・単位)	令和元年度		平成30年度		収入	収入計	27	100.0	27	79.4
		実績	前年度比(%)	実績	前年度比(%)		施設使用料・貸付料	6	100.0	6	46.2
							負担金・国府補助・市債	0		0	
	開館日数	330	91.9	359	100.0	その他収入	21	100.0	21	100.0	
	年間延べ利用者数	16,129	77.9	20,706	104.4	支出	支出計	20,306	308.5	6,582	29.4
	利用コマ数	441	111.1	397	100.0		施設に係るコスト	6,111	92.8	6,582	103.5
	利用可能コマ数	1,980	73.7	2,688	100.0		事業に係るコスト	0		0	
							人に係るコスト	14,195		0	
					指定管理料		0		0		
施設所管課	高齢介護室										

施設基本情報シート

令和2年度

施設コード		9012		施設類型（大分類）		保健・福祉施設					
施設名		西高齢者福祉センター		施設類型（小分類）		高齢福祉施設					
所在地		池田西町28番22号		施設の運営形態		指定管理者					
開設年月日		平成10年4月1日		指定管理期間		平成30年4月1日 - 平成35年3月31日					
財産区分		公共用財産		指定管理者		シンコースポーツ大阪株式会社					
根拠法令・設置条例		老人福祉法第20条の7、寝屋川市老人福祉センター条例		施設の 写真		 					
施設概要（設置の経緯や背景、施設の特徴）		高齢者に対して各種の相談に応ずるとともに、健康の増進、教養の向上及びレクリエーションのための便宜を総合的に供与するために運営。温水プール無料開放業務、各室使用承認事務、各種健康講座等を実施。平成18年度より指定管理者制度導入。民間のノウハウを活用し施設を包括的に管理することによる、市民サービスの向上と経費の縮減を図っている。									
主な利用者		寝屋川市の区域内に居住する満60歳以上の者									
土地情報	土地面積	0.00 m ²		防災情報	危険区域等の有無	土砂		無			
	うち市有面積	0.00 m ²				洪水		有			
	うち借地面積	0.00 m ²			避難所指定の有無	災害		無			
	用途地域	第二種住居地域・準工業地域				洪水		無			
	駐車場の設置状況	有	144			台					
建物情報	総延床面積	1,518.00 m ²		近隣の類似施設	類似施設の有無	無					
	階数（主たる建物）	地上6階 地下1階			類似施設名称 （左：国・府所有） （右：民間所有）						
	構造（主たる建物）	SRC造（地下1階、地上6階建）									
	建築年（主たる建物）	平成10年（1998年）									
	建物所有状況										
	貸付面積	0.00 m ²		コスト情報	令和元年度		平成30年度				
	耐震対応（主たる建物）	対応済			単位:千円	前年度比(%)	単位:千円	前年度比(%)			
	未利用スペース	0.00 m ²		収入	収入計	78	139.3	56	60.9		
(区分・単位)	令和元年度		平成30年度		施設使用料・貸付料	78	139.3	56	100.0		
	実績	前年度比(%)	実績		前年度比(%)	負担金・国府補助・市債	0		0		
	開館日数	330	91.9		359	0.0	0		0		
	年間延べ利用者数	70,063	96.0		72,953	0.0	0		0		
利用情報	年間延べ利用者数	70,063	96.0	72,953	0.0	支出	支出計	34,329	107.6	31,890	95.3
	利用コマ数	2,839	93.4	3,041	98.5		施設に係るコスト	1,409	293.5	480	10.8
	利用可能コマ数	3,729	84.4	4,416	100.0		事業に係るコスト	0		0	
							人に係るコスト	0		0	
							指定管理料	32,920	104.8	31,410	108.3
施設所管課		高齢介護室									

施設基本情報シート

令和2年度

施設コード	5030		施設類型（大分類）	保健・福祉施設							
施設名	あかつき・ひばり園		施設類型（小分類）	障害福祉施設							
所在地	寝屋川大谷町6番1号		施設の運営形態	指定管理者							
開設年月日	昭和48年5月1日		指定管理期間	平成31年4月1日 - 令和6年3月31日							
財産区分	公共用財産		指定管理者	社会福祉法人 療育・自立センター							
根拠法令・設置条例	児童福祉法第43条 寝屋川市立療育・自立センター条例		施設の 写真								
施設概要（設置の経緯や背景、施設の特徴）	福祉型児童発達支援センター（ひばり園、第2ひばり園）・医療型児童発達支援センター（あかつき園）として、通園による療育のほか、保育所等訪問支援、障害児相談支援、計画相談支援等を実施している。 平成26年度より、指定管理者制度導入。										
主な利用者	寝屋川市民。0歳から就学前の発達上のつまずきや障害を持つ乳幼児。										
土地情報	土地面積	4,117.08 m ²		防災情報	危険区域等の有無		土砂	無			
	うち市有面積	4,117.08 m ²			避難所指定の有無		洪水	無			
	うち借地面積	0.00 m ²					災害	無			
	用途地域	第一種住居地域・用途地域なし（白地）					洪水	無			
	駐車場の設置状況	有	20		台						
建物情報	総延床面積	1,421.00 m ²		近隣の類似施設	類似施設の有無		無				
	階数（主たる建物）	地上1階			類似施設名称 （左：国・府所有） （右：民間所有）						
	構造（主たる建物）	鉄筋コンクリート造									
	建築年（主たる建物）	昭和48年（1973年）									
	建物所有状況	市所有									
	貸付面積	0.00 m ²		コスト情報		令和元年度		平成30年度			
	耐震対応（主たる建物）	対応済				単位:千円	前年度比(%)	単位:千円	前年度比(%)		
未利用スペース	0.00 m ²										
利用情報	(区分・単位)	令和元年度		平成30年度		収入	収入計		0	0	
		実績	前年度比(%)	実績	前年度比(%)		施設使用料・貸付料	0	0		
	開館日数	227	100.0	227	97.4	支出	負担金・国府補助・市債	0	0		
							その他収入	0	0		
							支出計	214,119	109.6	195,293	99.3
							施設に係るコスト	15,349	146.3	10,490	441.3
							事業に係るコスト	0		0	
							人に係るコスト	0	0.0	63,720	70.9
							指定管理料	198,770	164.2	121,083	115.9
施設所管課	子育て支援課										

施設基本情報シート

令和2年度

施設コード	5063		施設類型（大分類）	保健・福祉施設					
施設名	すばる・北斗福祉作業所・大谷の里		施設類型（小分類）	障害福祉施設					
所在地	大谷町7番1号		施設の運営形態	指定管理者					
開設年月日	昭和61年4月1日		指定管理期間	平成28年4月1日 - 令和3年3月31日					
財産区分	公共用財産		指定管理者	社会福祉法人 療育・自立センター					
根拠法令・設置条例	寝屋川市立療育・自立センター条例		施設の 写真						
施設概要（設置の経緯や背景、施設の特徴）	すばる・北斗福祉作業所と大谷の里は、寝屋川市立療育・自立センター条例第1条に基づく心身障害児者の福祉の増進並びに日常生活活動及び社会的自立の促進を図るために設置された施設である。								
主な利用者	身体障害者・知的障害者・精神障害者・難病等								
土地情報	土地面積	5,021.00 m ²		防災情報	危険区域等の有無	土砂	無		
	うち市有面積	5,021.00 m ²			洪水	無			
	うち借地面積	0.00 m ²			災害	有			
	用途地域	第一種住居地域・用途地域なし（白地）			避難所指定の有無	洪水	無		
	駐車場の設置状況	有	20		台				
建物情報	総延床面積	2,066.71 m ²		近隣の類似施設	類似施設名称 (左：国・府所有) (右：民間所有)	オールケア寝屋川			
	階数（主たる建物）	地上1階				オレンジの森			
	構造（主たる建物）	鉄骨造				りんごの森			
	建築年（主たる建物）	昭和61年（1986年）				寝屋川苑			
	建物所有状況	市所有				隆光学園			
	貸付面積	0.00 m ²		コスト情報	令和元年度		平成30年度		
	耐震対応（主たる建物）	対応済			単位:千円	前年度比(%)	単位:千円	前年度比(%)	
未利用スペース	0.00 m ²		収入	収入計	0	0			
(区分・単位)	令和元年度			平成30年度		施設使用料・貸付料	0	0	
	実績	前年度比(%)		実績	前年度比(%)		負担金・国府補助・市債	0	0
開館日数	244	99.6		245	99.2	その他収入		0	0
利用情報					支出	支出計	73,472	100.1	73,422
			施設に係るコスト			0		0	0.0
			事業に係るコスト			22	100.0	22	100.0
			人に係るコスト			0		0	
			指定管理料			36,750	100.1	36,700	85.9
施設所管課	障害福祉課								

施設コード	5009		施設類型（大分類）	保健・福祉施設					
施設名	東障害福祉センター		施設類型（小分類）	障害福祉施設					
所在地	明和一丁目13番23号		施設の運営形態	直営（一部委託を含む）					
開設年月日	昭和55年10月1日		指定管理期間						
財産区分	公共用財産		指定管理者						
根拠法令・設置条例	寝屋川市立東障害福祉センター条例		施設の 写真						
施設概要（設置の経緯や背景、施設の特徴）	①身体障害福祉センターB型（現在はII型）として、昭和55年10月1日「寝屋川市立国守障害福祉センター」として開設。 ②平成18年10月1日、住居表示変更に伴い、施設名を「寝屋川市立東障害福祉センター」に変更。 ③平成23年4月1日、いきいき文化センター内に移設。 ④いきいき文化センターが廃止（平成28年3月31日）となり、学び館との複合施設として運営し、建物全体の管理は東障害福祉センターが担当している。								
主な利用者	寝屋川の区域内に住所を有する障害者（身体障害者については、身体障害者福祉法（昭和24年法律第283号）第4条に定義される身体障害者をいう。）ただし、市長が特に必要と認めたものについては、この限りではない。								
土地情報	土地面積	1,747.36 m ²		防災情報	危険区域等の有無		土砂	無	
	うち市有面積	1,747.36 m ²			避難所指定の有無		洪水	無	
	うち借地面積	0.00 m ²					災害	有	
	用途地域	第一種住居地域					洪水	有	
	駐車場の設置状況	有	40		台				
建物情報	総延床面積	1,065.00 m ²		近隣の類似施設	類似施設の有無		無		
	階数（主たる建物）	地上3階 地下1階			類似施設名称（左：国・府所有）（右：民間所有）				
	構造（主たる建物）	鉄筋コンクリート造							
	建築年（主たる建物）	昭和53年（1978年）							
	建物所有状況	市所有							
	貸付面積	92.05 m ²							
利用情報	(区分・単位)	令和元年度		平成30年度		令和元年度		平成30年度	
		実績	前年度比(%)	実績	前年度比(%)	単位:千円	前年度比(%)	単位:千円	前年度比(%)
	開館日数	240	98.4	244	100.0				
	収入	収入計		1,008	98.5	1,023	99.5		
		施設使用料・貸付料		881	102.3	861	98.5		
		負担金・国府補助・市債		4	133.3	3	75.0		
		その他収入		123	77.4	159	106.0		
		支出計		17,009	42.2	40,296	99.0		
		施設に係るコスト		12,775	90.1	14,186	99.3		
	事業に係るコスト		1,294	52.2	2,480	99.0			
人に係るコスト		23,895	12.4	23,630	98.7				
指定管理料		0		0					
施設所管課	東障害福祉センター								

施設基本情報シート

令和2年度

施設コード	9050		施設類型（大分類）	保健・福祉施設					
施設名	保健所		施設類型（小分類）	保健施設					
所在地	八坂町28番3号		施設の運営形態	直営（一部委託を含む）					
開設年月日	平成31年4月1日		指定管理期間						
財産区分	公共用財産		指定管理者						
根拠法令・設置条例	地域保健法、寝屋川市保健所条例		施設の 写真						
施設概要（設置の経緯や背景、施設の特徴）	中核市となった平成31年4月に大阪府から無償譲渡を受け、市保健所として開設。								
主な利用者	市民等								
土地情報	土地面積	1,636.37 m ²		防災情報	危険区域等の有無	土砂	無		
	うち市有面積	1,636.37 m ²			洪水	有			
	うち借地面積	0.00 m ²			災害	無			
	用途地域	第二種住居地域			避難所指定の有無	洪水	無		
	駐車場の設置状況	有	13	台	類似施設の有無	無			
建物情報	総延床面積	1,396.86 m ²		近隣の類似施設	類似施設名称 (左：国・府所有) (右：民間所有)				
	階数（主たる建物）	地上2階							
	構造（主たる建物）	鉄筋コンクリート造							
	建築年（主たる建物）	昭和46年（1971年）							
	建物所有状況	市所有							
	貸付面積	0.00 m ²		コスト情報	令和元年度		平成30年度		
	耐震対応（主たる建物）	対応済			単位:千円	前年度比(%)	単位:千円	前年度比(%)	
未利用スペース	0.00 m ²								
利用情報	(区分・単位)	令和元年度		平成30年度		収入	収入計	16	0
		実績	前年度比(%)	実績	前年度比(%)		施設使用料・貸付料	1	0
	開館日数	244		0			負担金・国府補助・市債	0	0
							その他収入	15	0
					支出		支出計	11,857	0
							施設に係るコスト	7,440	0
							事業に係るコスト	0	0
							人に係るコスト	4,417	0
				指定管理料	0	0			
施設所管課	保健総務課								


施設基本情報シート

令和2年度

施設コード	9032		施設類型（大分類）	保健・福祉施設							
施設名	保健福祉センター診療所		施設類型（小分類）	保健施設							
所在地	池田西町28番22号		施設の運営形態	直営（一部委託を含む）							
開設年月日	平成10年4月1日		指定管理期間								
財産区分	公用財産		指定管理者								
根拠法令・設置条例	寝屋川市立保健福祉センター条例		施設の 写真	 							
施設概要（設置の経緯や背景、施設の特徴）	他の医療機関が診療を行わない休日の診療体制及び地域の歯科診療所で治療が困難な障害者に対する歯科診療体制を確保するため設置。別フロアに、乳幼児健診及び成人検診等に使用する検査室等を設置。										
主な利用者	市民										
土地情報	土地面積	366.59 m ²		防災情報	危険区域等の有無	土砂	無				
	うち市有面積	366.59 m ²			洪水	有					
	うち借地面積	0.00 m ²			災害	無					
	用途地域	第二種住居地域・準工業地域			避難所指定の有無	洪水	無				
	駐車場の設置状況	有	144		台						
建物情報	総延床面積	2,497.90 m ²		近隣の類似施設	類似施設の有無	無					
	階数（主たる建物）	地上6階 地下1階			類似施設名称 （左：国・府所有） （右：民間所有）						
	構造（主たる建物）	SRC造（地下1階、地上6階建）									
	建築年（主たる建物）	平成10年（1998年）									
	建物所有状況										
	貸付面積	0.00 m ²			コスト情報	令和元年度		平成30年度			
	耐震対応（主たる建物）	対応済				単位:千円	前年度比(%)	単位:千円	前年度比(%)		
未利用スペース	0.00 m ²		収入	収入計	54,702	85.2	64,209	94.3			
(区分・単位)	令和元年度			平成30年度		施設使用料・貸付料	0	0	0		
	実績	前年度比(%)		実績	前年度比(%)	負担金・国府補助・市債	0	0	0		
	開館日数	299		98.0	305	99.7	その他収入	54,702	85.2	64,209	94.3
						支出	支出計	255,263	100.8	253,114	98.2
				施設に係るコスト	0		0	0			
				事業に係るコスト	183,401		101.0	181,519	95.3		
				人に係るコスト	71,862		100.4	71,595	106.2		
				指定管理料	0	0	0				
施設所管課	健康づくり推進課										

施設基本情報シート

令和2年度

施設コード	9033		施設類型（大分類）	保健・福祉施設						
施設名	あかつき・ひばり園歯科診療所		施設類型（小分類）	保健施設						
所在地	大谷町6番1号		施設の運営形態	指定管理者						
開設年月日	昭和56年6月1日		指定管理期間	平成31年4月1日 - 令和6年3月31日						
財産区分	公共用財産		指定管理者	社会福祉法人 療育・自立センター						
根拠法令・設置条例	寝屋川市立療育・自立センター条例		施設の 写真	 						
施設概要（設置の経緯や背景、施設の特徴）	昭和56年にあかつき・ひばり園敷地内にて開設。昭和59年から市内障害乳幼児を対象として外来診療を開始。平成26年度より、指定管理者制度を導入。									
主な利用者	寝屋川市民。0歳から就学前の発達上のつまずきや障害を持つ乳幼児。									
土地情報	土地面積	4,117.08 m ²		防災情報	危険区域等の有無	土砂	有			
	うち市有面積	4,117.08 m ²			洪水	無				
	うち借地面積	0.00 m ²			災害	無				
	用途地域	第一種住居地域・用途地域なし（白地）			避難所指定の有無	洪水	無			
	駐車場の設置状況	有	20		台					
建物情報	総延床面積	40.00 m ²		近隣の類似施設	類似施設名称 (左：国・府所有) (右：民間所有)					
	階数（主たる建物）	地上1階								
	構造（主たる建物）	鉄筋コンクリート造								
	建築年（主たる建物）	昭和48年（1973年）								
	建物所有状況									
	貸付面積	0.00 m ²								
	耐震対応（主たる建物）	対応済								
未利用スペース	0.00 m ²									
利用情報	(区分・単位)	令和元年度		平成30年度		収入	収入計		0	0
		実績	前年度比(%)	実績	前年度比(%)		施設使用料・貸付料	0	0	
	開館日数	46	104.5	44	102.3		負担金・国府補助・市債	0	0	
							その他収入	0	0	
							支出計	0	0	
					施設に係るコスト		0	0		
					事業に係るコスト		0	0		
					人に係るコスト		0	0		
					指定管理料		0	0		
施設所管課	子育て支援課									

行政系施設

施設基本情報シート

令和2年度

施設コード	5001		施設類型（大分類）	行政系施設							
施設名	寝屋川市役所		施設類型（小分類）	庁舎等							
所在地	本町1番1号		施設の運営形態	直営（一部委託を含む）							
開設年月日	昭和39年5月31日		指定管理期間								
財産区分	公用財産		指定管理者								
根拠法令・設置条例	市役所位置に関する条例		施設の 写真								
施設概要（設置の経緯や背景、施設の特徴）	寝屋川市の本庁舎であり、事務所として使用している。										
主な利用者	市民全般、市職員										
土地情報	土地面積	14,214.69 m ²		防災情報	危険区域等の有無	土砂	無				
	うち市有面積	14,214.69 m ²			洪水	無					
	うち借地面積	0.00 m ²			災害	無					
	用途地域	近隣商業地域			避難所指定の有無	洪水	無				
	駐車場の設置状況	有	116	台	類似施設の有無	無					
建物情報	総延床面積	12,914.00 m ²		近隣の類似施設	類似施設名称 (左：国・府所有) (右：民間所有)						
	階数（主たる建物）	地上3階 地下1階									
	構造（主たる建物）	鉄筋コンクリート造									
	建築年（主たる建物）	昭和39年（1964年）									
	建物所有状況	市所有									
	貸付面積	160.07 m ²		コスト情報	令和元年度		平成30年度				
	耐震対応（主たる建物）	対応済			単位:千円	前年度比(%)	単位:千円	前年度比(%)			
未利用スペース	0.00 m ²										
利用情報	(区分・単位)	令和元年度		平成30年度		収入	収入計	7,706	85.0	9,063	88.8
		実績	前年度比(%)	実績	前年度比(%)		施設使用料・貸付料	6,311	86.7	7,275	83.6
	開館日数	240	98.4	244	100.0	負担金・国府補助・市債	0		0		
						その他収入	1,395	78.0	1,788	119.1	
						支出計	126,423	95.7	132,063	106.5	
						施設に係るコスト	92,807	89.2	104,059	110.6	
						事業に係るコスト	0		0		
						人に係るコスト	33,616	120.0	28,004	93.6	
						指定管理料	0		0		
施設所管課	資産活用課										

施設基本情報シート

令和2年度

施設コード	5018		施設類型（大分類）	行政系施設								
施設名	ねやがわシティ・ステーション		施設類型（小分類）	庁舎等								
所在地	早子町16番11-101号		施設の運営形態	直営（一部委託を含む）								
開設年月日	平成13年10月31日		指定管理期間									
財産区分	公用財産		指定管理者									
根拠法令・設置条例			施設の 写真									
施設概要（設置の経緯や背景、施設の特徴）	住民異動届の受付を始め、各種証明書の交付、国民健康保険・国民年金・後期高齢者医療・子ども医療の資格の取得喪失手続、転校手続、健康手帳の交付、市税・国民健康保険料・介護保険料・後期高齢者医療保険料・水道料金・し尿くみとり料金等の納付受付、児童手当の申請受付、及び各種相談受付、バスポートの交付等の業務を行っている。 また、他のシティ・ステーションにはないハローワークを併設している。											
主な利用者	市民											
土地情報	土地面積	0.00 m ²		危険区域等の有無	土砂		無					
	うち市有面積	0.00 m ²			洪水		有					
	うち借地面積	0.00 m ²		避難所指定の有無	災害		無					
	用途地域	商業地域			洪水		無					
	駐車場の設置状況	無	—		台							
建物情報	総延床面積	185.10 m ²		近隣の類似施設	類似施設名称 (左：国・府所有) (右：民間所有)							
	階数（主たる建物）											
	構造（主たる建物）	鉄骨鉄筋コンクリート造										
	建築年（主たる建物）	平成12年（2000年）										
	建物所有状況	市所有										
	貸付面積	0.00 m ²		コスト情報	令和元年度		平成30年度					
	耐震対応（主たる建物）	対応済			単位:千円	前年度比(%)	単位:千円	前年度比(%)				
未利用スペース	0.00 m ²											
利用情報	(区分・単位)	令和元年度		平成30年度		収入	収入計					
		実績	前年度比(%)	実績	前年度比(%)		57,318	88.6	64,688	99.9		
	開館日数	360		100.3		359		100.0		施設使用料・貸付料	0	0
		360		100.3		359		100.0		負担金・国府補助・市債	0	0
		360		100.3		359		100.0		その他収入	57,318	88.6
		360		100.3		359		100.0		支出計	51,371	102.1
		360		100.3		359		100.0		施設に係るコスト	3,484	101.2
		360		100.3		359		100.0		事業に係るコスト	682	121.6
360		100.3		359		100.0		人に係るコスト	47,205	101.9		
360		100.3		359		100.0		指定管理料	0	0		
施設所管課	ねやがわシティ・ステーション											

施設基本情報シート

令和2年度

施設コード	5014		施設類型（大分類）	行政系施設							
施設名	香里園シティ・ステーション		施設類型（小分類）	庁舎等							
所在地	香里南之町16番15号		施設の運営形態	直営（一部委託を含む）							
開設年月日	昭和30年9月1日		指定管理期間								
財産区分	公用財産		指定管理者								
根拠法令・設置条例	なし		施設の 写真								
施設概要（設置の経緯や背景、施設の特徴）	住民異動届の受付を始め、各種証明書の交付、国民健康保険・国民年金・後期高齢者医療・子ども医療の資格の取得喪失手続、転校手続、健康手帳の交付、市税・国民健康保険料・介護保険料・後期高齢者医療保険料・水道料金・し尿くみとり料金等の納付受付、児童手当の申請受付、及び各種相談受付等の業務を行っている。										
主な利用者	市民										
土地情報	土地面積	0.00 m ²		防災情報	危険区域等の有無	土砂	無				
	うち市有面積	0.00 m ²			洪水	有					
	うち借地面積	0.00 m ²			災害	無					
	用途地域	近隣商業地域			避難所指定の有無	洪水	無				
	駐車場の設置状況	無	—		台						
建物情報	総延床面積	96.00 m ²		近隣の類似施設	類似施設名称 (左：国・府所有) (右：民間所有)						
	階数（主たる建物）	地上1階									
	構造（主たる建物）										
	建築年（主たる建物）	昭和47年（1972年）									
	建物所有状況	民間施設									
	貸付面積	95.91 m ²		コスト情報	令和元年度		平成30年度				
	耐震対応（主たる建物）	対応済			単位:千円	前年度比(%)	単位:千円	前年度比(%)			
未利用スペース	0.00 m ²										
利用情報	(区分・単位)	令和元年度		収入	収入計	9,054	96.7	9,367	99.4		
		平成30年度			施設使用料・貸付料	0	0				
	実績	前年度比(%)	実績		前年度比(%)	負担金・国府補助・市債	0	0			
	開館日数	360	100.3		359	100.0	その他収入	9,054	96.7	9,367	99.4
						支出	支出計	37,932	102.2	37,126	96.7
							施設に係るコスト	4,633	104.9	4,418	106.7
							事業に係るコスト	0	0		
							人に係るコスト	33,299	101.8	32,708	95.5
							指定管理料	0	0		
	施設所管課	香里園シティ・ステーション									

施設基本情報シート

令和2年度

施設コード	5016		施設類型（大分類）	行政系施設							
施設名	萱島シティ・ステーション		施設類型（小分類）	庁舎等							
所在地	萱島本町19番1号		施設の運営形態	直営（一部委託を含む）							
開設年月日	昭和48年5月1日		指定管理期間								
財産区分	公用財産		指定管理者								
根拠法令・設置条例	なし		施設の 写真								
施設概要（設置の経緯や背景、施設の特徴）	住民異動届の受付を始め、各種証明書の交付、国民健康保険・国民年金・後期高齢者医療・子ども医療の資格の取得喪失手続、転校手続、健康手帳の交付、市税・国民健康保険料・介護保険料・後期高齢者医療保険料・水道料金・し尿くみとり料金等の納付受付、児童手当の申請受付、及び各種相談受付等の業務を行っている。										
主な利用者	市民										
土地情報	土地面積	101.10 m ²		防災情報	危険区域等の有無	土砂	無				
	うち市有面積	0.00 m ²			洪水	有					
	うち借地面積	101.10 m ²			災害	無					
	用途地域	第二種住居地域・近隣商業地域		避難所指定の有無	洪水	無					
	駐車場の設置状況	無	—	台	類似施設の有無	無					
建物情報	総延床面積	101.00 m ²		近隣の類似施設	類似施設名称 (左：国・府所有) (右：民間所有)						
	階数（主たる建物）										
	構造（主たる建物）	鉄骨造									
	建築年（主たる建物）	昭和59年（1984年）									
	建物所有状況	市所有									
	貸付面積	0.00 m ²		コスト情報	令和元年度		平成30年度				
	耐震対応（主たる建物）	対応済			単位:千円	前年度比(%)	単位:千円	前年度比(%)			
未利用スペース	0.00 m ²		収入	収入計	6,293	96.8	6,500	92.9			
(区分・単位)	令和元年度			平成30年度		施設使用料・貸付料	0		0		
	実績	前年度比(%)		実績	前年度比(%)	負担金・国府補助・市債	0		0		
	開館日数	360		100.3	359	100.0	その他収入	6,293	96.8	6,500	92.9
							支出計	45,018	114.5	39,324	85.3
利用情報					支出	施設に係るコスト	3,689	95.6	3,860	114.7	
						事業に係るコスト	0		0		
						人に係るコスト	41,329	116.5	35,464	83.0	
						指定管理料	0		0		
施設所管課	萱島シティ・ステーション										

施設基本情報シート

令和2年度

施設コード	9002		施設類型（大分類）	行政系施設							
施設名	西シティ・ステーション		施設類型（小分類）	庁舎等							
所在地	池田西町24番5号		施設の運営形態	直営（一部委託を含む）							
開設年月日			指定管理期間								
財産区分	公用財産		指定管理者								
根拠法令・設置条例	なし		施設の 写真								
施設概要（設置の経緯や背景、施設の特徴）	住民異動届の受付を始め、各種証明書の交付、国民健康保険・国民年金・後期高齢者医療・子ども医療の資格の取得喪失手続、転校手続、健康手続の交付、市税・国民健康保険料・介護保険料・後期高齢者医療保険料・水道料金・し尿くみとり料金等の納付受付、児童手当の申請受付、及び各種相談受付等の業務を行っている。										
主な利用者	市民										
土地情報	土地面積	0.00 m ²		防災情報	危険区域等の有無	土砂		無			
	うち市有面積	0.00 m ²			避難所指定の有無	洪水		有			
	うち借地面積	0.00 m ²			類似施設の有無	災害		無			
	用途地域	第二種住居地域・準工業地域				洪水		無			
	駐車場の設置状況	有	48			台					
建物情報	総延床面積	190.00 m ²		近隣の類似施設	類似施設名称 (左：国・府所有) (右：民間所有)						
	階数（主たる建物）	地上4階									
	構造（主たる建物）	鉄骨鉄筋コンクリート造									
	建築年（主たる建物）	昭和52年（1977年）									
	建物所有状況										
	貸付面積	0.00 m ²		コスト情報		令和元年度		平成30年度			
	耐震対応（主たる建物）	対応済				単位:千円	前年度比(%)	単位:千円	前年度比(%)		
未利用スペース	0.00 m ²		収入		収入計	6,170	107.6	5,736	83.8		
(区分・単位)	令和元年度				平成30年度		施設使用料・貸付料	0		0	
	実績	前年度比(%)			実績	前年度比(%)	負担金・国府補助・市債	0		0	
開館日数	360	101.1			356	99.2	その他収入	6,170	107.6	5,736	83.8
利用情報					支出		支出計	924	3.3	28,019	97.5
							施設に係るコスト	924	177.7	520	89.8
							事業に係るコスト	0		0	
							人に係るコスト	0	0.0	27,499	97.7
							指定管理料	0		0	
施設所管課	西シティ・ステーション										

施設基本情報シート

令和2年度

施設コード	5015				施設類型（大分類）	行政系施設					
施設名	東シティ・ステーション				施設類型（小分類）	庁舎等					
所在地	打上宮前町3番1号				施設の運営形態	直営（一部委託を含む）					
開設年月日	昭和56年5月1日				指定管理期間						
財産区分	公用財産				指定管理者						
根拠法令・設置条例	なし				施設の 写真						
施設概要（設置の経緯や背景、施設の特徴）	住民異動届の受付を始め、各種証明書の交付、国民健康保険・国民年金・後期高齢者医療・子ども医療の資格の取得喪失手続、転校手続、健康手帳の交付、市税・国民健康保険料・介護保険料・後期高齢者医療保険料・水道料金・し尿くみとり料金等の納付受付、児童手当の申請受付、及び各種相談受付等の業務を行っている。										
主な利用者	市民全般										
土地情報	土地面積	0.00 m ²			防災情報	危険区域等の有無	土砂		無		
	うち市有面積	0.00 m ²				洪水			無		
	うち借地面積	0.00 m ²				災害			有		
	用途地域	近隣商業地域				避難所指定の有無	洪水		有		
	駐車場の設置状況	有	1		台	類似施設の有無	無				
建物情報	総延床面積	102.41 m ²			近隣の類似施設	類似施設名称 (左：国・府所有) (右：民間所有)					
	階数（主たる建物）	地上14階 地下1階									
	構造（主たる建物）	鉄骨鉄筋コンクリート造									
	建築年（主たる建物）	昭和54年（1979年）									
	建物所有状況	区分所有									
	貸付面積	0.00 m ²			コスト情報	令和元年度		平成30年度			
	耐震対応（主たる建物）	未対応				単位:千円	前年度比(%)	単位:千円	前年度比(%)		
未利用スペース	0.00 m ²			収入	収入計	2,812	88.2	3,189	109.8		
(区分・単位)	令和元年度		平成30年度		施設使用料・貸付料	0		0			
	実績	前年度比(%)	実績		前年度比(%)	負担金・国府補助・市債	0		0		
	開館日数	360	100.3		359	100.0	その他収入	2,812	88.2	3,189	109.8
					支出	支出計	28,027	99.5	28,168	113.0	
						施設に係るコスト	1,609	88.5	1,819	135.1	
						事業に係るコスト	575	99.7	577	114.7	
				人に係るコスト		25,843	100.3	25,772	111.7		
				指定管理料	0		0				
施設所管課	東シティ・ステーション										

施設基本情報シート

令和2年度

施設コード	5017		施設類型（大分類）	行政系施設							
施設名	堀溝サービス窓口		施設類型（小分類）	庁舎等							
所在地	堀溝三丁目10番20号		施設の運営形態	直営（一部委託を含む）							
開設年月日	平成14年10月8日		指定管理期間								
財産区分	公用財産		指定管理者								
根拠法令・設置条例	なし		施設の 写真								
施設概要（設置の経緯や背景、施設の特徴）	各種証明書の交付を始め、国民健康保険・国民年金・子ども医療の資格の取得喪失手続、健康手帳の交付、市税・国民健康保険料・介護保険料・後期高齢者医療保険料・水道料金・し尿くみとり料金等の納付受付、児童手当の申請受付、及び各種相談受付等の業務を行っている。										
主な利用者	市民										
土地情報	土地面積	296.00 m ²		防災情報	危険区域等の有無	土砂	無				
	うち市有面積	296.00 m ²			洪水	有					
	うち借地面積	0.00 m ²			災害	無					
	用途地域	第一種中高層住居専用地域			避難所指定の有無	洪水	無				
	駐車場の設置状況	無	—		台	類似施設の有無	無				
建物情報	総延床面積	157.00 m ²		近隣の類似施設	類似施設名称 (左：国・府所有) (右：民間所有)						
	階数（主たる建物）	地上1階									
	構造（主たる建物）	鉄骨造り平屋建て									
	建築年（主たる建物）	平成14年（2002年）									
	建物所有状況	市所有									
	貸付面積	0.00 m ²		コスト情報	令和元年度		平成30年度				
	耐震対応（主たる建物）	対応済			単位:千円	前年度比(%)	単位:千円	前年度比(%)			
	未利用スペース	0.00 m ²									
利用情報	(区分・単位)	令和元年度		平成30年度		収入	収入計	0	0		
		実績	前年度比(%)	実績	前年度比(%)		施設使用料・貸付料	0	0		
							負担金・国府補助・市債	0	0		
	その他収入	0	0								
	開館日数	240	98.4	244	100.0	支出	支出計	7,629	101.9	7,490	94.1
					施設に係るコスト		963	100.9	954	96.7	
					事業に係るコスト		0		0		
					人に係るコスト		6,666	102.0	6,536	93.7	
					指定管理料		0		0		
	施設所管課	萱島シティ・ステーション									

施設基本情報シート

令和2年度

施設コード	3180		施設類型（大分類）	行政系施設								
施設名	総合センター		施設類型（小分類）	庁舎等								
所在地	池田西町28番22号		施設の運営形態	直営（一部委託を含む）								
開設年月日	昭和52年11月3日		指定管理期間									
財産区分	公用財産		指定管理者									
根拠法令・設置条例	寝屋川市立総合福祉センター条例		施設の 写真									
施設概要（設置の経緯や背景、施設の特徴）	福祉部及び子ども部の執務室、市立総合福祉センターなどを設置。平成31年3月末閉鎖。											
主な利用者	市職員（閉館中のため）											
土地情報	土地面積	8,032.97 m ²		防災情報	危険区域等の有無	土砂	無					
	うち市有面積	7,851.97 m ²			洪水	有						
	うち借地面積	181.00 m ²			災害	無						
	用途地域	第二種住居地域・準工業地域			避難所指定の有無	洪水	無					
	駐車場の設置状況	有	144	台	類似施設の有無	無						
建物情報	総延床面積	12,022.40 m ²		近隣の類似施設	類似施設名称 (左：国・府所有) (右：民間所有)							
	階数（主たる建物）	地上4階										
	構造（主たる建物）	鉄骨鉄筋コンクリート造										
	建築年（主たる建物）	昭和47年（1972年）										
	建物所有状況	市所有										
	貸付面積	0.00 m ²		コスト情報	令和元年度		平成30年度					
	耐震対応（主たる建物）	対応済			単位:千円	前年度比(%)	単位:千円	前年度比(%)				
未利用スペース	0.00 m ²											
利用情報	(区分・単位)	令和元年度		平成30年度		収入	収入計		0	0.0	1,898	69.5
		実績	前年度比(%)	実績	前年度比(%)		施設使用料・貸付料	0	0.0	0	0.0	
	開館日数	0	0.0	352	98.1	負担金・国府補助・市債	0	0.0	0	0.0		
						その他収入	0	0.0	1,898	113.0		
						支出	支出計		18,311	19.4	94,596	93.7
							施設に係るコスト	17,762	21.1	84,241	87.8	
							事業に係るコスト	549	0.0	0	0.0	
							人に係るコスト	0	0.0	10,355	204.4	
							指定管理料	0	0.0	0	0.0	
施設所管課	福祉総務課											



施設基本情報シート

令和2年度

施設コード	5022		施設類型（大分類）	行政系施設							
施設名	保健福祉センター		施設類型（小分類）	庁舎等							
所在地	池田西町28番22号		施設の運営形態	直営（一部委託を含む）							
開設年月日	平成10年4月1日		指定管理期間								
財産区分	公用財産		指定管理者								
根拠法令・設置条例	寝屋川市立保健福祉センター条例		施設の 写真								
施設概要（設置の経緯や背景、施設の特徴）	市民の健康保持及び増進を図り、高齢社会に対応した高齢者、障害者等の在宅生活を支援するために、保健・医療・福祉にかかわるサービスを総合的に供給する施設として設置されたものである。										
主な利用者	市民全般、市職員										
土地情報	土地面積	2,845.07 m ²		防災情報	危険区域等の有無	土砂	無				
	うち市有面積	1,514.07 m ²			洪水	有					
	うち借地面積	1,331.00 m ²			災害	有					
	用途地域	第二種住居地域・準工業地域			避難所指定の有無	洪水	有				
	駐車場の設置状況	有	144		台						
建物情報	総延床面積	4,800.00 m ²		近隣の類似施設	類似施設の有無	無					
	階数（主たる建物）	地上6階 地下1階			類似施設名称 （左：国・府所有） （右：民間所有）						
	構造（主たる建物）	SRC造（地下1階、地上6階建）									
	建築年（主たる建物）	平成10年（1998年）									
	建物所有状況	市所有									
	貸付面積	354.29 m ²									
	耐震対応（主たる建物）	対応済									
未利用スペース	0.00 m ²										
利用情報	(区分・単位)	令和元年度		平成30年度		収入	収入計	4,092	92.5	4,422	82.9
		実績	前年度比(%)	実績	前年度比(%)		施設使用料・貸付料	118	118.0	100	94.3
							負担金・国府補助・市債	0		0	
	開館日数	365	100.0	365	100.0		その他収入	3,974	91.9	4,322	82.6
							支出計	80,779	101.9	79,311	101.1
							施設に係るコスト	74,851	108.5	68,957	94.0
							事業に係るコスト	0		0	
							人に係るコスト	5,928	57.3	10,354	204.3
							指定管理料	0		0	
	施設所管課	こどもを守る課									

施設基本情報シート

令和2年度

施設コード		9001		施設類型（大分類）		行政系施設					
施設名		高架事業課事務所		施設類型（小分類）		庁舎等					
所在地		香里南之町16番15号		施設の運営形態		直営（一部委託を含む）					
開設年月日		平成26年4月1日		指定管理期間							
財産区分		公用財産		指定管理者							
根拠法令・設置条例				施設の 写真							
施設概要（設置の経緯や背景、施設の特徴）		京阪本線連続立体交差事業の推進のために設置され、都市基盤整備部高架事業課の事務所として使用している。									
主な利用者		高架事業課職員、京阪本線連続立体交差事業に係る権利者									
土地情報	土地面積	0.00 m ²		防 災 情 報	危険区域等の有無	災害		無			
	うち市有面積	0.00 m ²			洪水	洪水		有			
	うち借地面積	0.00 m ²			避難所指定の有無	災害		無			
	用途地域	近隣商業地域			洪水	洪水		無			
	駐車場の設置状況	有	1		台	類似施設の有無	無				
建物情報	総延床面積	49.45 m ²		近 隣 の 類 似 施 設	類似施設名称 (左：国・府所有) (右：民間所有)						
	階数（主たる建物）										
	構造（主たる建物）										
	建築年（主たる建物）	昭和47年（1972年）									
	建物所有状況	賃借									
	貸付面積	0.00 m ²				コスト情報		平成31年度		平成30年度	
	耐震対応（主たる建物）							単位:千円	前年度比(%)	単位:千円	前年度比(%)
未利用スペース	0.00 m ²										
利用情報	(区分・単位)	平成31年度		平成30年度		収 入	収入計		0	0	
		実績	前年度比(%)	実績	前年度比(%)		施設使用料・貸付料	0	0		
	開館日数	240	98.4	244	100.0		負担金・国府補助・市債	0	0		
							その他収入	0	0		
							支出計	9,642	98.8	9,757	97.7
					支 出		施設に係るコスト	1,612	90.0	1,792	102.8
							事業に係るコスト	0		0	
							人に係るコスト	8,030	100.8	7,965	96.7
							指定管理料	0		0	
	施設所管課		高架事業課								

施設基本情報シート

令和2年度

施設コード	10001		施設類型（大分類）	行政系施設								
施設名	上下水道局庁舎		施設類型（小分類）	庁舎等								
所在地	本町15番1号		施設の運営形態	直営（一部委託を含む）								
開設年月日	昭和53年9月30日		指定管理期間									
財産区分	公用財産		指定管理者									
根拠法令・設置条例	無		施設の 写真									
施設概要（設置の経緯や背景、施設の特徴）	旧庁舎（プレハブ2階立て）が手狭になったため、新庁舎の建設を行った。 鉄筋コンクリート造り、地上4階、地下1階											
主な利用者	上下水道局職員、市職員、市民、委託業者											
土地情報	土地面積	2,322.01 m ²		防災情報	危険区域等の有無	災害	無					
	うち市有面積	2,322.01 m ²			洪水	無						
	うち借地面積	0.00 m ²			災害	無						
	用途地域	近隣商業地域・第一種住居地域			洪水	無						
	駐車場の設置状況	有	7		台	避難所指定の有無	無					
建物情報	総延床面積	2,354.00 m ²		近隣の類似施設	類似施設名称 (左：国・府所有) (右：民間所有)							
	階数（主たる建物）	地上4階 地下1階										
	構造（主たる建物）	鉄筋コンクリート										
	建築年（主たる建物）	昭和53年（1978年）										
	建物所有状況											
	貸付面積	767.00 m ²										
	耐震対応（主たる建物）	対応済										
未利用スペース	0.00 m ²											
利用情報	(区分・単位)	令和元年度		平成30年度		収入						
		実績	前年度比(%)	実績	前年度比(%)							
	開館日数	365	100.0	365	100.0							
							支出	収入計	15,472	111.0	13,936	97.8
								施設使用料・貸付料	1,074	103.6	1,037	95.7
								負担金・国府補助・市債	13,938	112.1	12,439	97.9
								その他収入	460	100.0	460	100.0
								支出計	34,005	108.3	31,407	108.2
					施設に係るコスト		32,019	110.8	28,897	105.6		
				事業に係るコスト	0		0					
				人に係るコスト	1,986	79.1	2,510	152.2				
				指定管理料	0		0					
施設所管課	経営総務課											

施設基本情報シート

令和2年度

施設コード	10002	施設類型（大分類）	行政系施設							
施設名	香里浄水場	施設類型（小分類）	庁舎等							
所在地	香里西之町19番2号	施設の運営形態	直営（一部委託を含む）							
開設年月日	昭和36年12月1日	指定管理期間								
財産区分	公用財産	指定管理者								
根拠法令・設置条例	水道法	施設の写真								
施設概要（設置の経緯や背景、施設の特徴）	平成30年度末に浄水処理機能を廃止。現在は水質試験室のみ業務を行っている。内部については、平成30年6月大阪北部地震の影響で、中央図書館蔵書等の仮置きを行っている。									
主な利用者	上下水道局職員・委託業者									
土地情報	土地面積	6,157.87 m ²		防災情報	危険区域等の有無	土砂	無			
	うち市有面積	6,157.87 m ²			洪水	有				
	うち借地面積	0.00 m ²			災害	無				
	用途地域	第二種住居地域・近隣商業地域			避難所指定の有無	洪水	無			
	駐車場の設置状況	無	—		台					
建物情報	総延床面積	2,619.00 m ²		近隣の類似施設	類似施設名称 (左：国・府所有) (右：民間所有)					
	階数（主たる建物）	地上2階 地下3階								
	構造（主たる建物）	鉄筋コンクリート								
	建築年（主たる建物）	平成6年（1994年）								
	建物所有状況	市所有								
	貸付面積	0.00 m ²		コスト情報	令和元年度		平成30年度			
	耐震対応（主たる建物）	対応済			単位:千円	前年度比(%)	単位:千円	前年度比(%)		
未利用スペース	0.00 m ²									
利用情報	(区分・単位)	令和元年度		平成30年度		収入	収入計	0	0	
		実績	前年度比(%)	実績	前年度比(%)		施設使用料・貸付料	0	0	
	開館日数	365	100.0	365	100.0	負担金・国府補助・市債	0	0		
						その他収入	0	0		
						支出計	15,759	87.9	17,925	85.1
						施設に係るコスト	15,759	87.9	17,925	85.1
						事業に係るコスト	0		0	
						人に係るコスト	0		0	
				指定管理料	0		0			
施設所管課	水道事業課									

施設基本情報シート

令和2年度

施設コード		5012		施設類型（大分類）		行政系施設				
施設名		消防団明和班屯所		施設類型（小分類）		消防施設				
所在地		小路北町22番23号		施設の運営形態		直営（一部委託を含む）				
開設年月日				指定管理期間						
財産区分		公用財産		指定管理者						
根拠法令・設置条例		寝屋川市消防団第5分団明和班屯所		施設の 写真		 				
施設概要（設置の経緯や背景、施設の特徴）		消防団明和班屯所（車庫及び事務所・会議室）								
主な利用者		消防団員								
土地情報	土地面積	295.01 m ²		防災情報	危険区域等の有無	土砂		無		
	うち市有面積	295.01 m ²			洪水	洪水		無		
	うち借地面積	0.00 m ²			災害	災害		無		
	用途地域	第一種住居地域			避難所指定の有無	洪水		無		
	駐車場の設置状況	有	6	台	類似施設の有無	無				
建物情報	総延床面積	146.30 m ²		近隣の類似施設	類似施設名称 （左：国・府所有） （右：民間所有）					
	階数（主たる建物）	地上2階								
	構造（主たる建物）	鉄骨造								
	建築年（主たる建物）	平成18年（2006年）								
	建物所有状況	市所有								
	貸付面積	0.00 m ²		コスト情報		令和元年度		平成30年度		
	耐震対応（主たる建物）	対応済				単位:千円	前年度比(%)	単位:千円	前年度比(%)	
未利用スペース	0.00 m ²		収入		収入計		0			
(区分・単位)	令和元年度				平成30年度		施設使用料・貸付料		0	
	実績	前年度比(%)			実績	前年度比(%)	負担金・国府補助・市債		0	
開館日数	365	100.0			365	100.0	その他収入		0	
利用情報							支出計		400	
			施設に係るコスト				400			
			事業に係るコスト				0			
			人に係るコスト				0			
				指定管理料		0				
施設所管課		防災課								

施設基本情報シート

令和2年度

施設コード	5105		施設類型（大分類）	行政系施設						
施設名	池の里市民交流センター（福祉行政機能）		施設類型（小分類）	庁舎等						
所在地	池田西町24番5号		施設の運営形態	直営（一部委託を含む）						
開設年月日	平成31年4月1日		指定管理期間							
財産区分	公用財産		指定管理者							
根拠法令・設置条例	<ul style="list-style-type: none"> ・寝屋川市福祉事務所設置条例 ・行政機関又は公の施設の臨時の位置に関する条例の規定に基づく告示 		施設の 写真							
施設概要（設置の経緯や背景、施設の特徴）	総合センターの閉鎖に伴い、同センター内の福祉機能の一部を臨時的に池の里市民交流センターに移転したものの。									
主な利用者	市民、職員（執務室）									
土地情報	土地面積	0.00 m ²		防災情報	危険区域等の有無	土砂		無		
	うち市有面積	0.00 m ²			避難所指定の有無	洪水		有		
	うち借地面積	0.00 m ²			類似施設の有無	災害		無		
	用途地域	第二種中高住居専用地域				洪水		無		
	駐車場の設置状況	無	48			台				
建物情報	総延床面積	1,066.38 m ²		近隣の類似施設	類似施設名称 (左：国・府所有) (右：民間所有)					
	階数（主たる建物）	地上1階								
	構造（主たる建物）	鉄構造								
	建築年（主たる建物）	平成31年（2019年）								
	建物所有状況	民間施設、市所有								
	貸付面積	0.00 m ²		コスト情報	令和元年度		平成30年度			
	耐震対応（主たる建物）	未対応			単位:千円	前年度比(%)	単位:千円	前年度比(%)		
未利用スペース	0.00 m ²									
利用情報	(区分・単位)	令和元年度		平成30年度		収入	収入計		0	0
		実績	前年度比(%)	実績	前年度比(%)		施設使用料・貸付料	0	0	
	開館日数	244		0		負担金・国府補助・市債	0	0		
						その他収入	0	0		
						支出計	30,153	0		
						施設に係るコスト	28,780	0		
						事業に係るコスト	1,373	0		
						人に係るコスト	0	0		
						指定管理料	0	0		
施設所管課	福祉総務課									

市営住宅

施設基本情報シート

令和2年度

施設コード	5034		施設類型（大分類）	市営住宅								
施設名	下木田市営住宅		施設類型（小分類）	市営住宅								
所在地	下木田町16番1号		施設の運営形態	直営（一部委託を含む）								
開設年月日	昭和39年4月1日		指定管理期間									
財産区分	公共用財産		指定管理者									
根拠法令・設置条例	寝屋川市営住宅条例		施設の 写真									
施設概要（設置の経緯や背景、施設の特徴）	昭和39年及び昭和43年に建設された中層耐火構造（3階建）の市営住宅である。											
主な利用者	市営住宅入居者											
土地情報	土地面積	1,039.29 m ²		防災情報	危険区域等の有無	災害	無					
	うち市有面積	1,039.29 m ²			洪水	有						
	うち借地面積	0.00 m ²			災害	無						
	用途地域	準工業地域			洪水	無						
	駐車場の設置状況	有	15		台	避難所指定の有無						
建物情報	総延床面積	830.00 m ²		近隣の類似施設	類似施設の有無	有						
	階数（主たる建物）	地上3階			大阪府営萱島東団地	いらか団地 (大阪府住宅供給公社)						
	構造（主たる建物）	鉄筋コンクリート造（A棟）			類似施設名称 (左：国・府所有) (右：民間所有)	萱島南町団地 (大阪府住宅供給公社)						
	建築年（主たる建物）	昭和39年（1964年）										
	建物所有状況	市所有										
	貸付面積	0.00 m ²		コスト情報	令和元年度		平成30年度					
	耐震対応（主たる建物）	対応済			単位:千円	前年度比(%)	単位:千円	前年度比(%)				
未利用スペース	0.00 m ²											
利用情報	(区分・単位)	令和元年度		収入	収入計	929	87.2	1,065	99.0			
		実績	前年度比(%)		実績	前年度比(%)	施設使用料・貸付料	874	88.6	986	104.6	
	開館日数	365	100.0		365	100.0	負担金・国府補助・市債	0	0			
	入居戸数	9	100.0		9	90.0	その他収入	55	69.6	79	192.7	
	入居可能戸数	18	100.0		18	100.0	支出	支出計	5,156	91.8	5,613	218.5
								施設に係るコスト	348	42.0	828	613.3
								事業に係るコスト	9	8.0	112	103.7
								人に係るコスト	4,799	102.7	4,673	200.9
					指定管理料	0		0				
施設所管課	まちづくり推進課											

施設基本情報シート

令和2年度

施設コード	5031		施設類型（大分類）	市営住宅								
施設名	明和住宅		施設類型（小分類）	市営住宅								
所在地	打上南町1番 他		施設の運営形態	直営								
開設年月日	昭和40年12月25日		指定管理期間									
財産区分	公共用財産		指定管理者									
根拠法令・設置条例	公営住宅法		施設の 写真									
施設概要（設置の経緯や背景、施設の特徴）	昭和40～48年に建設された中層耐火構造（4階建）の公営住宅である。											
主な利用者	市営住宅入居者											
土地情報	土地面積	55,769.67 m ²		防災情報	危険区域等の有無	災害	無					
	うち市有面積	55,769.67 m ²			洪水	無						
	うち借地面積	0.00 m ²			避難所指定の有無	災害	無					
	用途地域	第一種住居地域			洪水	無						
	駐車場の設置状況	有	390	台	類似施設の有無	有						
建物情報	総延床面積	32,113.00 m ²		近隣の類似施設	類似施設名称 (左：国・府所有) (右：民間所有)	大阪府営寝屋川打上団地		打上団地 (大阪府住宅供給公社)				
	階数（主たる建物）	地上4階										
	構造（主たる建物）	鉄筋コンクリート造（1棟）										
	建築年（主たる建物）	昭和40年（1965年）										
	建物所有状況	市所有										
	貸付面積	0.00 m ²		コスト情報	令和元年度		平成30年度					
	耐震対応（主たる建物）	対応済			単位:千円	前年度比(%)	単位:千円	前年度比(%)				
未利用スペース	5,328.20 m ²		収入	収入計	9,268	78.5	11,799	54.3				
(区分・単位)	令和元年度			平成30年度		施設使用料・貸付料	9,086	78.1	11,631	51.0		
	実績	前年度比(%)		実績	前年度比(%)	負担金・国府補助・市債	0		0			
	入居戸数	104		80.0	130	83.3	その他収入	182	108.3	168	104.2	
利用情報	入居可能戸数	412		91.2	452	96.6	支出	支出計	47,009	98.2	47,873	59.8
								施設に係るコスト	15,835	94.1	16,832	99.9
						事業に係るコスト		1,423	68.8	2,069	84.7	
						人に係るコスト		29,751	102.7	28,972	47.7	
						指定管理料		0		0		
施設所管課	まちづくり推進課											

施設基本情報シート

令和2年度

施設コード	5037		施設類型（大分類）	市営住宅							
施設名	明和温泉		施設類型（小分類）	市営住宅							
所在地	明和一丁目13番15号		施設の運営形態	その他							
開設年月日	昭和40年12月31日		指定管理期間								
財産区分	公共用財産		指定管理者								
根拠法令・設置条例	公衆浴場法、大阪府公衆浴場法施行条例		施設の 写真								
施設概要（設置の経緯や背景、施設の特徴）	市営住宅の付帯施設として建設された公衆浴場。										
主な利用者	市営住宅入居者、地域住民										
土地情報	土地面積	628.09 m ²		防災情報	危険区域等の有無	災害	無				
	うち市有面積	628.09 m ²			洪水	無					
	うち借地面積	0.00 m ²			災害	無					
	用途地域	第一種住居地域			洪水	無					
	駐車場の設置状況	無	—		台	避難所指定の有無					
建物情報	総延床面積	300.00 m ²		近隣の 類似施設	類似施設名称 (左：国・府所有) (右：民間所有)						
	階数（主たる建物）	地上1階									
	構造（主たる建物）	鉄筋コンクリート造									
	建築年（主たる建物）	昭和40年（1965年）									
	建物所有状況	市所有									
	貸付面積	0.00 m ²				コスト情報	令和元年度		平成30年度		
	耐震対応（主たる建物）	未対応					単位:千円	前年度比(%)	単位:千円	前年度比(%)	
未利用スペース	0.00 m ²										
利用情報	(区分・単位)	令和元年度		平成30年度		収入	収入計	14,035	100.4	13,985	239.0
		実績	前年度比(%)	実績	前年度比(%)		施設使用料・貸付料	5,094	87.9	5,795	99.0
							負担金・国府補助・市債	0	0.0	0	109.5
	開館日数	260	102.8	253	80.8	その他収入	8,941	109.2	8,190	109.5	
	入居戸数	0		0		支出	支出計	23,062	101.7	22,686	173.1
	入居可能戸数	0		0			施設に係るコスト	3,840	84.6	4,540	208.7
							事業に係るコスト	8,941	109.2	8,190	109.0
							人に係るコスト	10,281	103.3	9,956	95.8
					指定管理料		0	0	0		
施設所管課	まちづくり推進課										

施設基本情報シート

令和2年度

施設コード	5038		施設類型（大分類）	市営住宅								
施設名	寝屋川東住宅		施設類型（小分類）	市営住宅								
所在地	明和二丁目16番32号、高倉二丁目1番31号		施設の運営形態	直営（一部委託を含む）								
開設年月日	平成30年2月1日		指定管理期間									
財産区分	公共用財産		指定管理者									
根拠法令・設置条例	公営住宅法		施設の 写真									
施設概要（設置の経緯や背景、施設の特徴）	平成30年1月に完成した中層耐火構造（4階建）の公営住宅である。											
主な利用者	市営住宅入居者											
土地情報	土地面積	4,813.29 m ²		防災情報	危険区域等の有無	災害	無					
	うち市有面積	4,813.29 m ²			洪水	無						
	うち借地面積	0.00 m ²			災害	無						
	用途地域	第一種住居地域			洪水	無						
	駐車場の設置状況	有	21		台	避難所指定の有無	無					
建物情報	総延床面積	1,878.00 m ²		近隣の類似施設	類似施設の有無	有						
	階数（主たる建物）	地上4階			大阪府営寝屋川打上団地	打上団地 (大阪府住宅供給公社)						
	構造（主たる建物）	鉄筋コンクリート造			類似施設名称 (左：国・府所有) (右：民間所有)							
	建築年（主たる建物）	平成30年（2018年）										
	建物所有状況	市所有										
	貸付面積	0.00 m ²		コスト情報	令和元年度		平成30年度					
	耐震対応（主たる建物）	対応済			単位:千円	前年度比(%)	単位:千円	前年度比(%)				
未利用スペース	0.00 m ²											
利用情報	(区分・単位)	令和元年度		収入	収入計	4,429	92.9	4,768	436.6			
		実績	前年度比(%)		実績	前年度比(%)	施設使用料・貸付料	3,521	104.1	3,381	360.4	
	開館日数	365	100.0		365		負担金・国府補助・市債	0	0.0	0	0.0	
		入居戸数	33		100.0	33		その他収入	908	65.5	1,387	900.6
			入居可能戸数		34	100.0	34		支出計	13,564	104.5	12,984
							支出	施設に係るコスト	2,755	120.0	2,295	5464.3
						事業に係るコスト		252	61.6	409	444.6	
				人に係るコスト	10,557	102.7		10,280	16.9			
				指定管理料	0			0				
施設所管課	まちづくり推進課											

供給処理施設

施設基本情報シート

令和2年度

施設コード	5020		施設類型（大分類）	供給処理施設							
施設名	クリーンセンター		施設類型（小分類）	供給処理施設							
所在地	寝屋南一丁目2番1号		施設の運営形態	直営（一部委託を含む）							
開設年月日	昭和55年9月30日		指定管理期間								
財産区分	公用財産		指定管理者								
根拠法令・設置条例	廃棄物の処理及び清掃に関する法律		施設の 写真								
施設概要（設置の経緯や背景、施設の特徴）	寝屋川市内で発生する一般廃棄物の処理										
主な利用者	市民										
土地情報	土地面積	14,822.50 m ²		防災情報	危険区域等の有無	土砂	無				
	うち市有面積	14,822.50 m ²			洪水	無					
	うち借地面積	0.00 m ²			災害	無					
	用途地域	準工業地域			避難所指定の有無	洪水	無				
	駐車場の設置状況	有	11	台	類似施設の有無	無					
建物情報	総延床面積	15,088.00 m ²		近隣の類似施設	類似施設名称 (左：国・府所有) (右：民間所有)						
	階数（主たる建物）	地上6階									
	構造（主たる建物）	鉄筋コンクリート造一部鉄骨造									
	建築年（主たる建物）	平成6年（1994年）									
	建物所有状況	市所有									
	貸付面積	3.60 m ²		コスト情報	令和元年度		平成30年度				
	耐震対応（主たる建物）	対応済			単位:千円	前年度比(%)	単位:千円	前年度比(%)			
未利用スペース	0.00 m ²										
利用情報	(区分・単位)	令和元年度		平成30年度		収入	収入計	68,036	11.3	601,462	231.3
		実績	前年度比(%)	実績	前年度比(%)		施設使用料・貸付料	1,036	100.0	1,036	96.1
	開館日数	366	100.3	365	100.0	負担金・国府補助・市債	67,000		0		
						その他収入	0	0.0	600,426	231.8	
						支出計	630,614	97.5	647,069	81.2	
						施設に係るコスト	21,006	98.6	21,303	117.2	
						事業に係るコスト	512,583	98.3	521,289	80.3	
						人に係るコスト	97,025	92.9	104,477	80.7	
						指定管理料	0		0		
施設所管課	環境事業課										

施設基本情報シート

令和2年度

施設コード		5021		施設類型（大分類）		供給処理施設				
施設名		旧クリーンセンター焼却施設		施設類型（小分類）		供給処理施設				
所在地		寝屋南一丁目2番1号		施設の運営形態						
開設年月日		昭和55年9月30日		指定管理期間						
財産区分		普通財産		指定管理者						
根拠法令・設置条例				施設の 写真		外観		内部		
施設概要（設置の経緯や背景、施設の特徴）		平成29年度末で廃止								
主な利用者										
土地情報	土地面積	0.00 m ²		防災情報	危険区域等の有無	土砂		無		
	うち市有面積	0.00 m ²			洪水	洪水		無		
	うち借地面積	0.00 m ²			災害	災害		無		
	用途地域	不明			避難所指定の有無	洪水		無		
	駐車場の設置状況	無	—	台	類似施設の有無	無				
建物情報	総延床面積	0.00 m ²		近隣の類似施設	類似施設名称 (左：国・府所有) (右：民間所有)					
	階数（主たる建物）									
	構造（主たる建物）									
	建築年（主たる建物）									
	建物所有状況									
	貸付面積	0.00 m ²		コスト情報		令和元年度		平成30年度		
	耐震対応（主たる建物）					単位:千円	前年度比(%)	単位:千円	前年度比(%)	
未利用スペース	0.00 m ²		収入	収入計	0		0			
(区分・単位)	令和元年度			平成30年度		施設使用料・貸付料	0		0	
	実績	前年度比(%)		実績	前年度比(%)	負担金・国府補助・市債	0		0	
	開館日数	0			0		0		0	
						その他収入	0		0	
利用情報						支出	支出計	67,224	737.1	9,120
					施設に係るコスト		67,224	737.1	9,120	
					事業に係るコスト		0		0	
					人に係るコスト		0		0	
					指定管理料		0		0	
施設所管課		環境事業課								

施設基本情報シート

令和2年度

施設コード	3230		施設類型（大分類）	供給処理施設								
施設名	緑風園		施設類型（小分類）	供給処理施設								
所在地	讚良東町7番1号		施設の運営形態	直営（一部委託を含む）								
開設年月日	昭和47年9月1日		指定管理期間									
財産区分	公用財産		指定管理者									
根拠法令・設置条例	廃棄物の処理及び清掃に関する法律、下水道法		施設の 写真									
施設概要（設置の経緯や背景、施設の特徴）	本市のし尿処理場は、昭和39年に緑風園第1事業所の操業を開始し、その後人口増により昭和47年に新たに緑風園第2事業所を建設しました。しかし下水道の進捗によるし尿処理量の減少に伴い、平成9年には緑風園第1事業所を閉鎖し、緑風園第2事業所を緑風園と名称変更を行い市内のし尿、浄化槽汚泥を処理している。平成18年度に施設内設備の改造を行い、平成19年度から処理方法を希釈放流方式へ変更し下水道放流を行っている。											
主な利用者												
土地情報	土地面積	16,898.00 m ²		防災情報	危険区域等の有無		土砂	無				
	うち市有面積	16,898.00 m ²			避難所指定の有無		洪水	有				
	うち借地面積	0.00 m ²			類似施設の有無	災害		洪水	無			
	用途地域	工業地域・準工業地域				洪水			無			
	駐車場の設置状況	有	8			台	無					
建物情報	総延床面積	5,081.00 m ²		近隣の類似施設	類似施設名称 (左：国・府所有) (右：民間所有)							
	階数（主たる建物）	地上3階 地下1階										
	構造（主たる建物）	鉄筋コンクリート造										
	建築年（主たる建物）	平成4年（1992年）										
	建物所有状況	市所有										
	貸付面積	0.00 m ²		コスト情報		令和元年度		平成30年度				
	耐震対応（主たる建物）	対応済				単位:千円	前年度比(%)	単位:千円	前年度比(%)			
未利用スペース	526.00 m ²											
利用情報	(区分・単位)	令和元年度		平成30年度		収入	収入計		10,484	86.8	12,077	95.1
		実績	前年度比(%)	実績	前年度比(%)		施設使用料・貸付料	36	48.6	74	194.7	
					負担金・国府補助・市債		0		0			
					その他収入		10,448	87.0	12,003	94.8		
	開館日数	245	100.0	245	100.0		支出計		102,008	100.3	101,738	99.0
					施設に係るコスト		48,991	98.7	49,624	124.4		
					事業に係るコスト		33,624	102.2	32,916	98.5		
					人に係るコスト		19,393	101.0	19,198	65.3		
					指定管理料		0		0			

施設所管課	環境事業課緑風園
-------	----------

その他

施設基本情報シート

令和2年度

施設コード	428		施設類型（大分類）	その他							
施設名	公園墓地		施設類型（小分類）	公園墓地							
所在地	池の瀬町5番2号		施設の運営形態	指定管理者							
開設年月日	昭和53年8月8日		指定管理期間	平成31年4月1日 - 令和6年3月31日							
財産区分	公共用財産		指定管理者	公益社団法人 寝屋川市シルバー人材センター							
根拠法令・設置条例	都市計画法、墓地埋葬等に関する法律、公園墓地条例、公園墓地条例施行規則		施設の 写真								
施設概要（設置の経緯や背景、施設の特徴）	寝屋川市における墓地の公園化を図るため、公園墓地を設置することとなった。寝屋川市公園墓地（納骨堂含む）：指定管理 寝屋川斎場：直営（委託）										
主な利用者	市民全般・墓地・納骨堂・斎場利用者										
土地情報	土地面積	102,927.36 m ²		防災情報	危険区域等の有無	土砂	無				
	うち市有面積	102,927.36 m ²			洪水	無					
	うち借地面積	0.00 m ²			避難所指定の有無	災害	無				
	用途地域	第一種住居地域			洪水	無					
	駐車場の設置状況	有	42	台	類似施設の有無	無					
建物情報	総延床面積	1,943.00 m ²		近隣の 類似施設	類似施設名称 (左：国・府所有) (右：民間所有)						
	階数（主たる建物）	地上2階 地下1階									
	構造（主たる建物）	鉄筋コンクリート造									
	建築年（主たる建物）	昭和61年（1986年）									
	建物所有状況	市所有									
	貸付面積	20.12 m ²		コスト情報	令和元年度		平成30年度				
	耐震対応（主たる建物）	対応済			単位:千円	前年度比(%)	単位:千円	前年度比(%)			
未利用スペース	0.00 m ²										
利用情報	(区分・単位)	令和元年度		平成30年度		収入	収入計	102,561	107.2	95,648	95.6
		実績	前年度比(%)	実績	前年度比(%)		施設使用料・貸付料	102,054	107.4	95,060	95.5
					負担金・国府補助・市債		15	100.0	15	100.0	
					その他収入		492	85.9	573	110.6	
	開館日数	365	100.0	365	100.0	支出	支出計	125,080	104.0	120,238	110.3
					施設に係るコスト		42,106	93.8	44,867	101.0	
					事業に係るコスト		32,931	114.0	28,899	107.2	
					人に係るコスト		12,554	141.5	8,872	443600.0	
					指定管理料		37,489	99.7	37,600	100.0	
施設所管課	市民生活担当										

施設基本情報シート

令和2年度

施設コード		1604		施設類型（大分類）		その他					
施設名		池田中町集会所		施設類型（小分類）		その他					
所在地		池田中町34番1号		施設の運営形態		その他					
開設年月日		昭和59年10月5日		指定管理期間							
財産区分		普通財産		指定管理者							
根拠法令・設置条例				施設の 写真		内部					
施設概要（設置の経緯や背景、施設の特徴）		地域の集会所として設置しており、施設の管理・運営は自治会で行っている。									
主な利用者		地元住民									
土地情報	土地面積	192.35 m ²		防災情報	危険区域等の有無	土砂		無			
	うち市有面積	192.35 m ²			避難所指定の有無	洪水		有			
	うち借地面積	0.00 m ²			類似施設の有無	災害		無			
	用途地域	準工業地域				洪水		無			
	駐車場の設置状況	無	—			台					
建物情報	総延床面積	131.00 m ²		近隣の類似施設	類似施設名称 (左：国・府所有) (右：民間所有)						
	階数（主たる建物）	地上2階									
	構造（主たる建物）	鉄骨造スレート葺2階									
	建築年（主たる建物）	昭和59年（1984年）									
	建物所有状況										
	貸付面積	130.77 m ²				コスト情報		令和元年度		平成30年度	
	耐震対応（主たる建物）	対応済						単位:千円	前年度比(%)	単位:千円	前年度比(%)
未利用スペース	0.00 m ²		収入		収入計		2	0.0	2		
(区分・単位)	令和元年度				平成30年度		施設使用料・貸付料		0		0
	実績	前年度比(%)			実績	前年度比(%)	負担金・国府補助・市債		0		0
開館日数	—				—		その他収入		2	100.0	2
利用情報							支出計		2	100.0	2
							施設に係るコスト		2	100.0	2
							事業に係るコスト		0		0
			人に係るコスト				0		0		
			指定管理料				0		0		
施設所管課		資産活用課									

施設基本情報シート

令和2年度

施設コード		1629		施設類型（大分類）		その他							
施設名		池田川自治会集会所		施設類型（小分類）		その他							
所在地		池田三丁目9番6号		施設の運営形態		その他							
開設年月日		平成3年6月29日		指定管理期間									
財産区分		普通財産		指定管理者									
根拠法令・設置条例				施設の 写真		内部							
施設概要（設置の経緯や背景、施設の特徴）		地域の集会所として設置しており、施設の管理・運営は自治会で行っている。											
主な利用者		地元住民											
土地情報	土地面積	79.34 m ²		防災情報	危険区域等の有無	土砂		無					
	うち市有面積	79.34 m ²			避難所指定の有無	洪水		有					
	うち借地面積	0.00 m ²			類似施設の有無	災害		無					
	用途地域	準工業地域				洪水		無					
	駐車場の設置状況	無	—			台							
建物情報	総延床面積	61.00 m ²		近隣の類似施設	類似施設名称 (左：国・府所有) (右：民間所有)								
	階数（主たる建物）	地上2階											
	構造（主たる建物）	鉄骨造											
	建築年（主たる建物）	平成3年（1991年）											
	建物所有状況												
	貸付面積	61.25 m ²			コスト情報		令和元年度		平成30年度				
	耐震対応（主たる建物）	対応済					単位:千円	前年度比(%)	単位:千円	前年度比(%)			
未利用スペース	0.00 m ²		収入		収入計		2	0.0	2				
(区分・単位)	令和元年度				平成30年度		施設使用料・貸付料		0		0		
	実績	前年度比(%)			実績	前年度比(%)	負担金・国府補助・市債		0		0		
開館日数	—				—		その他収入		2	100.0	2		
利用情報							支出		支出計		2	100.0	2
									施設に係るコスト		2	100.0	2
									事業に係るコスト		0		0
			人に係るコスト						0		0		
			指定管理料						0		0		
施設所管課		資産活用課											

施設基本情報シート

令和2年度

施設コード		2000		施設類型（大分類）		その他								
施設名		田井西町集会所		施設類型（小分類）		その他								
所在地		田井西町27番2号		施設の運営形態		その他								
開設年月日		昭和56年3月17日		指定管理期間										
財産区分		普通財産		指定管理者										
根拠法令・設置条例				施設の写真		内部								
施設概要（設置の経緯や背景、施設の特徴）		地域の集会所として設置しており、施設の管理・運営は自治会で行っている。												
主な利用者		地域住民												
土地情報	土地面積	99.17 m ²		防災情報	危険区域等の有無	土砂		無						
	うち市有面積	99.17 m ²			避難所指定の有無	洪水		有						
	うち借地面積	0.00 m ²				災害		無						
	用途地域	第二種中高層住居専用地域				洪水		無						
	駐車場の設置状況	無	—		台	類似施設の有無		無						
建物情報	総延床面積	117.00 m ²		近隣の類似施設	類似施設名称 (左：国・府所有) (右：民間所有)									
	階数（主たる建物）	地上2階												
	構造（主たる建物）	鉄骨造												
	建築年（主たる建物）	昭和55年（1980年）												
	建物所有状況													
	貸付面積	116.64 m ²			コスト情報		令和2年度		平成30年度					
	耐震対応（主たる建物）	未対応					単位:千円	前年度比(%)	単位:千円	前年度比(%)				
未利用スペース	0.00 m ²		収入		収入計		2		0					
(区分・単位)	令和2年度				平成30年度		施設使用料・貸付料		0		0			
	実績	前年度比(%)			実績	前年度比(%)	負担金・国府補助・市債		0		0			
	開館日数	—			—		その他収入		2		0			
利用情報							支出		支出計		2		200.0	
					施設に係るコスト				2		200.0		1	
					事業に係るコスト				0		0		0	
					人に係るコスト				0		0		0	
					指定管理料				0		0		0	
施設所管課		資産活用課												

施設基本情報シート


令和2年度

施設コード	3267		施設類型（大分類）	その他							
施設名	萱島南多目的利用施設		施設類型（小分類）	その他							
所在地	萱島南町12番21号		施設の運営形態	その他							
開設年月日	昭和63年4月1日		指定管理期間								
財産区分	普通財産		指定管理者								
根拠法令・設置条例			施設の 写真	 内部							
施設概要（設置の経緯や背景、施設の特徴）	地域の集会所として設置しており、施設の管理・運営は自治会で行っている。										
主な利用者	地元住民										
土地情報	土地面積	309.00 m ²		防災情報	危険区域等の有無	土砂	無				
	うち市有面積	309.00 m ²			洪水	有					
	うち借地面積	0.00 m ²			災害	無					
	用途地域	第二種住居地域			避難所指定の有無	洪水	無				
	駐車場の設置状況	無	—		台						
建物情報	総延床面積	149.00 m ²		近隣の類似施設	類似施設名称 (左：国・府所有) (右：民間所有)						
	階数（主たる建物）	地上2階									
	構造（主たる建物）	鉄骨造									
	建築年（主たる建物）	平成10年（1998年）									
	建物所有状況										
	貸付面積	149.32 m ²		コスト情報	令和元年度		平成30年度				
	耐震対応（主たる建物）	対応済			単位:千円	前年度比(%)	単位:千円	前年度比(%)			
未利用スペース	0.00 m ²										
利用情報	(区分・単位)	令和元年度		平成30年度		収入	収入計	4	100.0	4	
		実績	前年度比(%)	実績	前年度比(%)		施設使用料・貸付料	0		0	
	開館日数	—		—		負担金・国府補助・市債	0		0		
						その他収入	4	100.0	4		
						支出計	4	100.0	4		
						施設に係るコスト	4	100.0	4		
						事業に係るコスト	0		0		
						人に係るコスト	0		0		
						指定管理料	0		0		
施設所管課	資産活用課										

施設基本情報シート

令和2年度

施設コード	3311		施設類型（大分類）	その他						
施設名	旧萱島自治会館		施設類型（小分類）	その他						
所在地	萱島本町14番3号		施設の運営形態	直営						
開設年月日	昭和50年3月31日		指定管理期間							
財産区分	普通財産		指定管理者							
根拠法令・設置条例			施設の 写真	 内部						
施設概要（設置の経緯や背景、施設の特徴）	地域の集会所として設置し、施設の管理・運営は自治会でやっていたが、現在は使用していない。									
主な利用者	地元住民									
土地情報	土地面積	185.39 m ²		防災情報	危険区域等の有無	土砂	無			
	うち市有面積	185.39 m ²			洪水	有				
	うち借地面積	0.00 m ²			災害	無				
	用途地域	近隣商業地域			避難所指定の有無	洪水	無			
	駐車場の設置状況	無	—	台	類似施設の有無	無				
建物情報	総延床面積	364.00 m ²		近隣の類似施設	類似施設名称 (左：国・府所有) (右：民間所有)					
	階数（主たる建物）	地上3階								
	構造（主たる建物）	鉄筋コンクリート造								
	建築年（主たる建物）	昭和50年（1975年）								
	建物所有状況									
	貸付面積	0.00 m ²		コスト情報	令和元年度		平成30年度			
	耐震対応（主たる建物）	未対応			単位:千円	前年度比(%)	単位:千円	前年度比(%)		
未利用スペース	0.00 m ²									
利用情報	(区分・単位)	令和元年度		平成30年度		収入	収入計	0	0	
		実績	前年度比(%)	実績	前年度比(%)		施設使用料・貸付料	0	0	
	開館日数	0		0		負担金・国府補助・市債	0	0		
						その他収入	0	0		
						支出	支出計	4	100.0	4
							施設に係るコスト	4	100.0	4
							事業に係るコスト	0		0
							人に係るコスト	0		0
							指定管理料	0		0
施設所管課	資産活用課									

施設コード		3888		施設類型（大分類）		その他					
施設名		郡元町集会所		施設類型（小分類）		その他					
所在地		郡元町6番17号		施設の運営形態		その他					
開設年月日		昭和56年5月1日		指定管理期間							
財産区分		普通財産		指定管理者							
根拠法令・設置条例				施設の 写真		 内部					
施設概要（設置の経緯や背景、施設の特徴）		地域の集会所として設置しており、施設の管理・運営は自治会で行っている。									
主な利用者		地元住民									
土地情報	土地面積	380.16 m ²		防災情報	危険区域等の有無	土砂		無			
	うち市有面積	380.16 m ²			洪水	洪水		無			
	うち借地面積	0.00 m ²			災害	災害		無			
	用途地域	第一種中高層住居専用地域			避難所指定の有無	洪水		無			
	駐車場の設置状況	無	—	台	類似施設の有無	無					
建物情報	総延床面積	546.00 m ²		近隣の類似施設	類似施設名称 (左：国・府所有) (右：民間所有)						
	階数（主たる建物）	地上3階 地下1階									
	構造（主たる建物）	鉄筋コンクリート造									
	建築年（主たる建物）	昭和56年（1981年）									
	建物所有状況										
	貸付面積	546.01 m ²		コスト情報		令和元年度		平成30年度			
	耐震対応（主たる建物）	未対応				単位:千円	前年度比(%)	単位:千円	前年度比(%)		
未利用スペース	0.00 m ²		収入		収入計		5	0			
(区分・単位)	令和元年度				平成30年度		施設使用料・貸付料		0	0	
	実績	前年度比(%)			実績	前年度比(%)	負担金・国府補助・市債		0	0	
	開館日数	—			—		その他収入		5	0	
利用情報							支出計		5	100.0	5
							施設に係るコスト		5	100.0	5
					事業に係るコスト		0		0		
					人に係るコスト		0		0		
					指定管理料		0		0		
施設所管課		資産活用課									

施設基本情報シート

令和2年度

施設コード		4445		施設類型（大分類）		その他				
施設名		香里自治会館		施設類型（小分類）		その他				
所在地		東香里園町31番17号		施設の運営形態		その他				
開設年月日		昭和37年12月6日		指定管理期間						
財産区分		普通財産		指定管理者						
根拠法令・設置条例				施設の 写真 		内部				
施設概要（設置の経緯や背景、施設の特徴）		地域の集会所として設置しており、施設の管理・運営は自治会で行っている。								
主な利用者		地域住民								
土地情報	土地面積	399.96 m ²		防災情報	危険区域等の有無	土砂	無			
	うち市有面積	399.96 m ²			洪水	無				
	うち借地面積	0.00 m ²			災害	無				
	用途地域	近隣商業地域			避難所指定の有無	洪水	無			
	駐車場の設置状況	無	—		台					
建物情報	総延床面積	260.00 m ²		近隣の類似施設	類似施設名称 (左：国・府所有) (右：民間所有)					
	階数（主たる建物）	地上2階 地下1階								
	構造（主たる建物）	鉄筋コンクリート造								
	建築年（主たる建物）	昭和37年（1962年）								
	建物所有状況									
	貸付面積	259.64 m ²				コスト情報	令和元年度		平成30年度	
	耐震対応（主たる建物）	未対応					単位:千円	前年度比(%)	単位:千円	前年度比(%)
未利用スペース	0.00 m ²		収入	収入計	4	0				
(区分・単位)	令和元年度			平成30年度		施設使用料・貸付料	0	0		
	実績	前年度比(%)		実績	前年度比(%)	負担金・国府補助・市債	0	0		
	開館日数			—	—	その他収入	4	0		
						支出計	4	100.0	4	
						施設に係るコスト	4	100.0	4	
利用情報						事業に係るコスト	0	0		
					人に係るコスト	0	0			
					指定管理料	0	0			
施設所管課		資産活用課								

施設基本情報シート

令和2年度

施設コード	5002		施設類型（大分類）	その他				
施設名	香里三井団地集会所		施設類型（小分類）	その他				
所在地	三井が丘四丁目12番7号		施設の運営形態	その他				
開設年月日	昭和58年3月1日		指定管理期間					
財産区分	普通財産		指定管理者					
根拠法令・設置条例			施設の 写真	 内部				
施設概要（設置の経緯や背景、施設の特徴）	地域の集会所として設置しており、施設の管理・運営は自治会で行っている。							
主な利用者	地域住民							
土地情報	土地面積	100.56 m ²		防災情報	危険区域等の有無	土砂	無	
	うち市有面積	100.56 m ²			洪水	無		
	うち借地面積	0.00 m ²			災害	無		
	用途地域	近隣商業地域			避難所指定の有無	洪水	無	
	駐車場の設置状況	無	—	台	類似施設の有無	無		
建物情報	総延床面積	103.00 m ²		近隣の類似施設	類似施設名称 (左：国・府所有) (右：民間所有)			
	階数（主たる建物）	地上2階						
	構造（主たる建物）	鉄筋コンクリート造						
	建築年（主たる建物）	昭和58年（1983年）						
	建物所有状況							
	貸付面積	103.20 m ²		コスト情報	令和元年度		平成30年度	
	耐震対応（主たる建物）	対応済			単位:千円	前年度比(%)	単位:千円	前年度比(%)
未利用スペース	0.00 m ²		収入	収入計	1	100.0	1	
(区分・単位)	令和元年度			平成30年度		施設使用料・貸付料	0	0
	実績	前年度比(%)		実績	前年度比(%)	負担金・国府補助・市債	0	0
	開館日数	—		—		その他収入	1	100.0
利用情報				支出	支出計	1	100.0	1
					施設に係るコスト	1	100.0	1
					事業に係るコスト	0		0
			人に係るコスト		0		0	
			指定管理料		0		0	
施設所管課	資産活用課							

施設基本情報シート

令和2年度

施設コード	5003		施設類型（大分類）	その他										
施設名	小路集会所		施設類型（小分類）	その他										
所在地	小路北町27番3号		施設の運営形態	その他										
開設年月日	昭和39年4月1日		指定管理期間											
財産区分	普通財産		指定管理者											
根拠法令・設置条例			施設の 写真			内部								
施設概要（設置の経緯や背景、施設の特徴）	地域の集会所として設置しており、施設の管理・運営は自治会で行っている。													
主な利用者	地元住民													
土地情報	土地面積	370.72 m ²		防災情報	危険区域等の有無	土砂	無							
	うち市有面積	370.72 m ²			洪水	無								
	うち借地面積	0.00 m ²			災害	無								
	用途地域	第一種住居地域			避難所指定の有無	洪水	無							
	駐車場の設置状況	無	—		台									
建物情報	総延床面積	137.00 m ²		近隣の類似施設	類似施設名称 (左：国・府所有) (右：民間所有)									
	階数（主たる建物）	地上1階												
	構造（主たる建物）	木造平家建 S39												
	建築年（主たる建物）	昭和39年（1964年）												
	建物所有状況													
	貸付面積	137.30 m ²		コスト情報	令和元年度		平成30年度							
	耐震対応（主たる建物）	未対応			単位:千円	前年度比(%)	単位:千円	前年度比(%)						
未利用スペース	0.00 m ²													
利用情報	(区分・単位)	令和元年度		平成30年度		収入	収入計	4	100.0	4				
		実績	前年度比(%)	実績	前年度比(%)									
	開館日数	—		—		支出	支出計	4	100.0	4				
								施設に係るコスト	4	100.0	4			
									事業に係るコスト	0		0		
										人に係るコスト	0		0	
											指定管理料	0		0

施設所管課

資産活用課

施設基本情報シート

令和2年度

施設コード		5004		施設類型（大分類）		その他					
施設名		池田北町集会所		施設類型（小分類）		その他					
所在地		池田北町24番3号		施設の運営形態		その他					
開設年月日		昭和57年3月1日		指定管理期間							
財産区分		普通財産		指定管理者							
根拠法令・設置条例				施設の 写真		内部 					
施設概要（設置の経緯や背景、施設の特徴）		地域の集会所として設置しており、施設の管理・運営は自治会で行っている。									
主な利用者		地元住民									
土地情報	土地面積	150.01 m ²		防災情報	危険区域等の有無	土砂		無			
	うち市有面積	150.01 m ²			避難所指定の有無	洪水		有			
	うち借地面積	0.00 m ²			類似施設の有無	災害		無			
	用途地域	準工業地域				洪水		無			
	駐車場の設置状況	無	—			台					
建物情報	総延床面積	81.00 m ²		近隣の類似施設	類似施設名称 (左：国・府所有) (右：民間所有)						
	階数（主たる建物）	地上1階									
	構造（主たる建物）	木造									
	建築年（主たる建物）	昭和57年（1982年）									
	建物所有状況										
	貸付面積	81.49 m ²		コスト情報		令和元年度		平成30年度			
	耐震対応（主たる建物）	対応済				単位:千円	前年度比(%)	単位:千円	前年度比(%)		
未利用スペース	0.00 m ²		収入		収入計		3	100.0	3		
(区分・単位)	令和元年度				平成30年度		施設使用料・貸付料		0		0
							負担金・国府補助・市債		0		0
	実績	前年度比(%)			実績	前年度比(%)	その他収入		3	100.0	3
	開館日数	—				—		支出計		3	100.0
利用情報							施設に係るコスト		3	100.0	3
							事業に係るコスト		0		0
			人に係るコスト				0		0		
			指定管理料				0		0		
施設所管課		資産活用課									

施設基本情報シート

令和2年度

施設コード	5005		施設類型（大分類）	その他							
施設名	高倉公民館		施設類型（小分類）	その他							
所在地	高倉一丁目15番3号		施設の運営形態	その他							
開設年月日	昭和30年4月1日		指定管理期間								
財産区分	普通財産		指定管理者								
根拠法令・設置条例			施設の 写真			内部					
施設概要（設置の経緯や背景、施設の特徴）	地域の集会所として設置しており、施設の管理・運営は自治会で行っている。										
主な利用者	地元住民										
土地情報	土地面積	148.76 m ²		防災情報	危険区域等の有無	土砂	無				
	うち市有面積	148.76 m ²			洪水	無					
	うち借地面積	0.00 m ²			災害	無					
	用途地域	第一種住居地域			避難所指定の有無	洪水	無				
	駐車場の設置状況	無	—	台	類似施設の有無	無					
建物情報	総延床面積	140.00 m ²		近隣の類似施設	類似施設名称 (左：国・府所有) (右：民間所有)						
	階数（主たる建物）	地上2階									
	構造（主たる建物）	鉄骨造スレート葺2階建									
	建築年（主たる建物）	平成7年（1995年）									
	建物所有状況										
	貸付面積	140.00 m ²		コスト情報	令和元年度		平成30年度				
	耐震対応（主たる建物）	対応済			単位:千円	前年度比(%)	単位:千円	前年度比(%)			
未利用スペース	0.00 m ²										
利用情報	(区分・単位)	令和元年度		平成30年度		収入	収入計	7	100.0	7	
		実績	前年度比(%)	実績	前年度比(%)		施設使用料・貸付料	0		0	
	開館日数	—		—		負担金・国府補助・市債	0		0		
						その他収入	7	100.0	7		
						支出計	7	100.0	7		
						施設に係るコスト	7	100.0	7		
						事業に係るコスト	0		0		
						人に係るコスト	0		0		
						指定管理料	0		0		
施設所管課	資産活用課										

施設基本情報シート

令和2年度

施設コード	5006		施設類型（大分類）	その他							
施設名	緑町集会所		施設類型（小分類）	その他							
所在地	緑町9番21号		施設の運営形態	その他							
開設年月日	昭和53年1月2日		指定管理期間								
財産区分	普通財産		指定管理者								
根拠法令・設置条例			施設の 写真	 <p style="text-align: center;">内部</p>							
施設概要（設置の経緯や背景、施設の特徴）	地域の集会所として設置しており、施設の管理・運営は自治会で行っている。										
主な利用者	地元住民										
土地情報	土地面積	0.00 m ²		防災情報	危険区域等の有無	土砂	無				
	うち市有面積	0.00 m ²			洪水	有					
	うち借地面積	0.00 m ²			災害	無					
	用途地域	第二種中高層住居専用地域・近隣商業地域			避難所指定の有無	洪水	無				
	駐車場の設置状況	無	—	台	類似施設の有無	無					
建物情報	総延床面積	118.00 m ²		近隣の類似施設	類似施設名称 (左：国・府所有) (右：民間所有)						
	階数（主たる建物）	地上2階									
	構造（主たる建物）	鉄骨造									
	建築年（主たる建物）	昭和53年（1978年）									
	建物所有状況										
	貸付面積	118.26 m ²		コスト情報	令和元年度		平成30年度				
	耐震対応（主たる建物）	未対応			単位:千円	前年度比(%)	単位:千円	前年度比(%)			
未利用スペース	0.00 m ²										
利用情報	(区分・単位)	令和元年度		平成30年度		収入	収入計	2	100.0	2	
		実績	前年度比(%)	実績	前年度比(%)		施設使用料・貸付料	0		0	
	開館日数	—		—		負担金・国府補助・市債	0		0		
						その他収入	2	100.0	2		
						支出計	0		2		
						施設に係るコスト	2	100.0	2		
						事業に係るコスト	0		0		
						人に係るコスト	0		0		
						指定管理料	0		0		
施設所管課	資産活用課										

施設基本情報シート

令和2年度

施設コード	5007		施設類型（大分類）	その他						
施設名	堀溝多目的利用施設		施設類型（小分類）	その他						
所在地	堀溝一丁目16番2号		施設の運営形態	その他						
開設年月日	平成5年12月1日		指定管理期間							
財産区分	普通財産		指定管理者							
根拠法令・設置条例			施設の 写真	 <p style="text-align: center;">内部</p>						
施設概要（設置の経緯や背景、施設の特徴）	地域の集会所として設置しており、施設の管理・運営は自治会で行っている。									
主な利用者	地元住民									
土地情報	土地面積	94.48 m ²		防災情報	危険区域等の有無	土砂	無			
	うち市有面積	94.48 m ²			洪水	有				
	うち借地面積	0.00 m ²			災害	無				
	用途地域	準工業地域			避難所指定の有無	洪水	無			
	駐車場の設置状況	無	—	台	類似施設の有無	無				
建物情報	総延床面積	47.00 m ²		近隣の類似施設	類似施設名称 (左：国・府所有) (右：民間所有)					
	階数（主たる建物）	地上1階								
	構造（主たる建物）	木造								
	建築年（主たる建物）	平成5年（1993年）								
	建物所有状況									
	貸付面積	46.68 m ²		コスト情報	令和元年度		平成30年度			
	耐震対応（主たる建物）	対応済			単位:千円	前年度比(%)	単位:千円	前年度比(%)		
未利用スペース	0.00 m ²									
利用情報	(区分・単位)	令和元年度		平成30年度		収入	収入計	6	120.0	5
		実績	前年度比(%)	実績	前年度比(%)		施設使用料・貸付料	0	0	
	開館日数	—	—	—	—	負担金・国府補助・市債	0	0		
						その他収入	6	120.0	5	
						支出計	0	0.0	5	
						施設に係るコスト	0	0.0	5	
						事業に係るコスト	0	0	0	
						人に係るコスト	0	0	0	
						指定管理料	0	0	0	
施設所管課	資産活用課									

施設基本情報シート

令和2年度

施設コード	5101		施設類型（大分類）	その他						
施設名	東高柳自治会集会所		施設類型（小分類）	その他						
所在地	高柳一丁目5番12号		施設の運営形態	その他						
開設年月日	平成23年8月2日		指定管理期間							
財産区分	普通財産		指定管理者							
根拠法令・設置条例			施設の 写真	 内部						
施設概要（設置の経緯や背景、施設の特徴）	地域の集会所として設置しており、施設の管理・運営は自治会で行っている。									
主な利用者	地域住民									
土地情報	土地面積	580.24 m ²		防災情報	危険区域等の有無	土砂	無			
	うち市有面積	580.24 m ²			洪水	有				
	うち借地面積	0.00 m ²			災害	無				
	用途地域	第二種中高層住居専用地域			避難所指定の有無	洪水	無			
	駐車場の設置状況	無	—	台	類似施設の有無	無				
建物情報	総延床面積	145.00 m ²		近隣の類似施設	類似施設名称 (左：国・府所有) (右：民間所有)					
	階数（主たる建物）	地上1階								
	構造（主たる建物）	木造平家								
	建築年（主たる建物）	平成23年（2011年）								
	建物所有状況									
	貸付面積	145.26 m ²		コスト情報	令和元年度		平成30年度			
	耐震対応（主たる建物）	対応済			単位:千円	前年度比(%)	単位:千円	前年度比(%)		
未利用スペース	0.00 m ²									
利用情報	(区分・単位)	令和元年度		平成30年度		収入	収入計		4	0
		実績	前年度比(%)	実績	前年度比(%)		施設使用料・貸付料	0	0	
	開館日数	—		—		負担金・国府補助・市債	0	0		
						その他収入	4	0		
						支出計	4	100.0	4	
						施設に係るコスト	4	100.0	4	
						事業に係るコスト	0		0	
						人に係るコスト	0		0	
				指定管理料	0		0			
施設所管課	資産活用課									

施設基本情報シート

令和2年度

施設コード	807		施設類型（大分類）	その他					
施設名	太間公民館		施設類型（小分類）	その他					
所在地	太間町12番6号		施設の運営形態	その他					
開設年月日	平成14年12月3日		指定管理期間						
財産区分	普通財産		指定管理者						
根拠法令・設置条例			施設の 写真			内部			
施設概要（設置の経緯や背景、施設の特徴）	地域の公民館として設置しており、施設の管理・運営は自治会で行っている。								
主な利用者	地元住民								
土地情報	土地面積	833.00 m ²		防災情報	危険区域等の有無	土砂	無		
	うち市有面積	833.00 m ²			洪水	有			
	うち借地面積	0.00 m ²			災害	無			
	用途地域	第一種住居地域			避難所指定の有無	洪水	無		
	駐車場の設置状況	有	10	台	類似施設の有無	無			
建物情報	総延床面積	166.00 m ²		近隣の類似施設	類似施設名称 (左：国・府所有) (右：民間所有)				
	階数（主たる建物）	地上1階							
	構造（主たる建物）	軽量鉄骨造り							
	建築年（主たる建物）	平成14年（2002年）							
	建物所有状況	市所有							
	貸付面積	166.00 m ²		コスト情報	令和元年度		平成30年度		
	耐震対応（主たる建物）	対応済			単位:千円	前年度比(%)	単位:千円	前年度比(%)	
未利用スペース	0.00 m ²								
利用情報	(区分・単位)	令和元年度		平成30年度		収入	収入計	0	0
		実績	前年度比(%)	実績	前年度比(%)		施設使用料・貸付料	0	0
	開館日数	—		—		負担金・国府補助・市債	0	0	
						その他収入	0	0	
						支出計	0	0	
						施設に係るコスト	0	0	
						事業に係るコスト	0	0	
						人に係るコスト	0	0	
						指定管理料	0	0	
施設所管課	市民活動振興室								

施設基本情報シート

令和2年度

施設コード		5019		施設類型（大分類）		その他					
施設名		共同作業場		施設類型（小分類）		その他					
所在地		高倉一丁目6番38号		施設の運営形態		直営（一部委託を含む）					
開設年月日		平成2年4月1日		指定管理期間							
財産区分		公共用財産		指定管理者							
根拠法令・設置条例		寝屋川市共同作業場条例		施設の 写真							
施設概要（設置の経緯や背景、施設の特徴）		平成2年4月に産業の振興、生活環境の改善及び住民が共同して被覆電線の処理をする場の提供を目的に公設民営の施設として開設。被覆銅線の野焼きの解消や銅線の高価格での売買等当初の目的も一定達成し、その後、光ファイバーの普及に伴い銅線の処理量も年々減少。また、業者の減少、後継者不足等維持管理が困難な状況となり、平成15年3月に閉鎖。									
主な利用者											
土地 情報	土地面積	1,423.14 m ²		防 災 情 報	危険区域等の有無	土砂		無			
	うち市有面積	1,423.14 m ²				洪水		無			
	うち借地面積	0.00 m ²			避難所指定の有無	災害		無			
	用途地域	第一種住居地域				洪水		無			
	駐車場の設置状況	無	—			台					
建 物 情 報	総延床面積	0.00 m ²		近 隣 の 類 似 施 設	類似施設の有無	無					
	階数（主たる建物）	地上1階			類似施設名称 （左：国・府所有） （右：民間所有）						
	構造（主たる建物）	鉄骨造									
	建築年（主たる建物）	平成2年（1990年）									
	建物所有状況	市所有									
	貸付面積	0.00 m ²		コ ス ト 情 報	令和元年度		平成30年度				
	耐震対応（主たる建物）	対応済			単位:千円	前年度比(%)	単位:千円	前年度比(%)			
未利用スペース	392.00 m ²										
利 用 情 報	(区分・単位)	令和元年度		平成30年度		収 入	収入計		0	0	
		実績	前年度比(%)	実績	前年度比(%)		施設使用料・貸付料		0	0	
					負担金・国府補助・市債		0	0			
					その他収入		0	0			
	開館日数	0		0			支出計		153	100.0	
					施設に係るコスト		153	100.0	153	100.0	
					事業に係るコスト		0		0		
					人に係るコスト		0		0		
				指定管理料		0		0			
施設所管課		産業振興室									

施設基本情報シート

令和2年度

施設コード	5086		施設類型（大分類）	その他						
施設名	環境監視局 小路局		施設類型（小分類）	その他						
所在地	小路北町29番		施設の運営形態	直営（一部委託を含む）						
開設年月日	平成22年4月1日		指定管理期間							
財産区分	公用財産		指定管理者							
根拠法令・設置条例	関係8者（国、大阪府、NEXCO西日本、寝屋川市、枚方市、交野市、門真市、四條畷市）の協議による		施設の 写真							
施設概要（設置の経緯や背景、施設の特徴）	第二京阪道路開通による大気環境等の変化を監視するため、関係8者で協議した結果、平成22年4月1日にNEXCO西日本から委譲され、大気環境等の変化を監視している施設である。									
主な利用者	市職員									
土地情報	土地面積	74.00 m ²		防災情報	危険区域等の有無		土砂	無		
	うち市有面積	74.00 m ²			避難所指定の有無		洪水	無		
	うち借地面積	0.00 m ²					災害	無		
	用途地域	第一種住居地域					洪水	無		
	駐車場の設置状況	無	—		台					
建物情報	総延床面積	8.00 m ²		近隣の類似施設	類似施設の有無		無			
	階数（主たる建物）	地上1階			類似施設名称 （左：国・府所有） （右：民間所有）					
	構造（主たる建物）	鉄骨造								
	建築年（主たる建物）	平成22年（2010年）								
	建物所有状況	市所有								
	貸付面積	0.00 m ²		コスト情報		令和元年度		平成30年度		
	耐震対応（主たる建物）	対応済				単位:千円	前年度比(%)	単位:千円	前年度比(%)	
未利用スペース	0.00 m ²									
利用情報	(区分・単位)	令和元年度		平成30年度		収入	収入計			
		実績	前年度比(%)	実績	前年度比(%)		施設使用料・貸付料	0	0	0
	開館日数	366	100.3	365	100.0	支出	支出計			
							施設に係るコスト	2,231	73.1	3,051
					支出	事業に係るコスト				
						人に係るコスト	0		0	
						指定管理料	563	100.9	558	96.7
					支出	指定管理料				
						指定管理料	0		0	

施設所管課 環境保全課

施設基本情報シート

令和2年度

施設コード		5087		施設類型（大分類）		その他				
施設名		環境監視局 寝屋南局		施設類型（小分類）		その他				
所在地		寝屋南二丁目13番		施設の運営形態		直営（一部委託を含む）				
開設年月日		平成22年4月1日		指定管理期間						
財産区分		公用財産		指定管理者						
根拠法令・設置条例		関係8者（国、大阪府、NEXCO西日本、寝屋川市、枚方市、交野市、門真市、四條畷市）の協議による		施設の 写真		 				
施設概要（設置の経緯や背景、施設の特徴）		第二京阪道路開通による大気環境等の変化を監視するため、関係8者で協議した結果、平成22年4月1日にNEXCO西日本から委譲され、大気環境等の変化を監視している施設である。								
主な利用者		市職員								
土地情報	土地面積	68.68 m ²		防災情報	危険区域等の有無	土砂		無		
	うち市有面積	68.68 m ²				洪水		無		
	うち借地面積	0.00 m ²			避難所指定の有無	災害		無		
	用途地域	用途地域なし（白地）				洪水		無		
	駐車場の設置状況	無	—	台	類似施設の有無	無				
建物情報	総延床面積	8.00 m ²		近隣の類似施設	類似施設名称 （左：国・府所有） （右：民間所有）					
	階数（主たる建物）	地上1階								
	構造（主たる建物）	鉄骨造								
	建築年（主たる建物）	平成22年（2010年）								
	建物所有状況	市所有								
	貸付面積	0.00 m ²		コスト情報		令和元年度		平成30年度		
	耐震対応（主たる建物）	対応済				単位:千円	前年度比(%)	単位:千円	前年度比(%)	
未利用スペース	0.00 m ²		収入	収入計	12,501	100.0	12,501	100.0		
(区分・単位)	令和元年度			平成30年度		施設使用料・貸付料	0		0	
						負担金・国府補助・市債	0		0	
	実績			前年度比(%)		実績		前年度比(%)		
	開館日数	366		100.3	365	100.0	その他収入		12,501	100.0
利用情報					支出	支出計	3,032	95.1	3,189	109.3
						施設に係るコスト	2,469	93.8	2,631	112.4
						事業に係るコスト	0		0	
						人に係るコスト	563	100.9	558	96.7
						指定管理料	0		0	
施設所管課	環境保全課									

施設基本情報シート

令和2年度

施設コード		5095		施設類型（大分類）		その他				
施設名		大気汚染固定監視局 成田局		施設類型（小分類）		その他				
所在地		成田町3番6号		施設の運営形態		直営（一部委託を含む）				
開設年月日		昭和61年9月22日		指定管理期間						
財産区分		公用財産		指定管理者						
根拠法令・設置条例		大気汚染防止法		施設の 写真						
施設概要（設置の経緯や背景、施設の特徴）		大気汚染状況を測定するための監視局								
主な利用者		市職員								
土地情報	土地面積	12.25 m ²		防災情報	危険区域等の有無	土砂		無		
	うち市有面積	12.25 m ²			洪水	洪水		無		
	うち借地面積	0.00 m ²			災害	災害		無		
	用途地域	第一種中高層住居専用地域			避難所指定の有無	洪水		無		
	駐車場の設置状況	無	—	台	類似施設の有無	無				
建物情報	総延床面積	0.00 m ²		近隣の 類似施設	類似施設名称 (左：国・府所有) (右：民間所有)					
	階数（主たる建物）	地上1階								
	構造（主たる建物）	コンクリートブロック造平家建								
	建築年（主たる建物）	昭和61年（1986年）								
	建物所有状況	市所有								
	貸付面積	0.00 m ²		コスト情報		令和元年度		平成30年度		
	耐震対応（主たる建物）	対応済				単位:千円	前年度比(%)	単位:千円	前年度比(%)	
未利用スペース	0.00 m ²		収入	収入計	30	100.0	30	100.0		
(区分・単位)	令和元年度			平成30年度		施設使用料・貸付料	0		0	
						負担金・国府補助・市債	30	100.0	30	100.0
	実績			前年度比(%)		実績		前年度比(%)		
	開館日数	366		100.3	365	100.0				
利用情報					支出	支出計	2,754	110.5	2,492	105.2
						施設に係るコスト	2,191	113.3	1,934	108.0
						事業に係るコスト	0		0	
						人に係るコスト	563	100.9	558	96.7
						指定管理料	0		0	
施設所管課	環境保全課									

施設基本情報シート

令和2年度

施設コード	5104		施設類型（大分類）	その他						
施設名	大気汚染固定監視局 寝屋川市役所局		施設類型（小分類）	その他						
所在地	本町1番1号		施設の運営形態	直営（一部委託を含む）						
開設年月日	昭和47年11月30日		指定管理期間							
財産区分	公共用財産		指定管理者							
根拠法令・設置条例	大気汚染防止法第22条		施設の 写真	外観		内部				
施設概要（設置の経緯や背景、施設の特徴）	大気汚染防止法の大気の汚染状況の常時監視の規定に基づき、昭和47年に大阪府が設置した施設であり、中核市移行に伴い、平成31年4月1日に寝屋川市に無償譲渡された。									
主な利用者	市職員									
土地情報	土地面積	20.00 m ²		防災情報	危険区域等の有無		土砂	無		
	うち市有面積	20.00 m ²			避難所指定の有無		洪水	無		
	うち借地面積	0.00 m ²					災害	無		
	用途地域	近隣商業地域					洪水	無		
	駐車場の設置状況	無	—	台	類似施設の有無		無			
建物情報	総延床面積	0.00 m ²		近隣の類似施設	類似施設名称 (左：国・府所有) (右：民間所有)					
	階数（主たる建物）	地上1階								
	構造（主たる建物）									
	建築年（主たる建物）	昭和47年（1972年）								
	建物所有状況	市所有								
	貸付面積	0.00 m ²		コスト情報		令和元年度		平成30年度		
	耐震対応（主たる建物）	未対応				単位:千円	前年度比(%)	単位:千円	前年度比(%)	
未利用スペース	0.00 m ²		収入		収入計		42	0		
(区分・単位)	令和元年度				平成30年度		施設使用料・貸付料		0	0
	実績	前年度比(%)			実績	前年度比(%)	負担金・国府補助・市債		42	0
	開館日数	366			0		その他収入		0	0
利用情報					支出		支出計		2,493	0
							施設に係るコスト		1,930	0
							事業に係るコスト		0	0
			人に係るコスト				563	0		
			指定管理料				0	0		
施設所管課	環境保全課									

施設基本情報シート

令和2年度

施設コード	867		施設類型（大分類）	その他					
施設名	上神田町家屋		施設類型（小分類）	その他					
所在地	上神田一丁目12番4号		施設の運営形態	直営（一部委託を含む）					
開設年月日			指定管理期間						
財産区分	普通財産		指定管理者						
根拠法令・設置条例			施設の 写真						
施設概要（設置の経緯や背景、施設の特徴）	平成21年度に個人から遺贈された物件について、現場確認等を行い、管理している。								
主な利用者									
土地情報	土地面積	46.44 m ²		防災情報	危険区域等の有無	土砂	無		
	うち市有面積	46.44 m ²			洪水	有			
	うち借地面積	0.00 m ²			災害	無			
	用途地域	第二種中高層住居専用地域			避難所指定の有無	洪水	無		
	駐車場の設置状況	無	—		台				
建物情報	総延床面積	41.43 m ²		近隣の類似施設	類似施設名称 (左：国・府所有) (右：民間所有)				
	階数（主たる建物）	地上2階							
	構造（主たる建物）	木造							
	建築年（主たる建物）	昭和40年（1965年）							
	建物所有状況	市所有							
	貸付面積	0.00 m ²		コスト情報	令和元年度		平成30年度		
	耐震対応（主たる建物）	未対応			単位:千円	前年度比(%)	単位:千円	前年度比(%)	
未利用スペース	41.43 m ²								
利用情報	(区分・単位)	令和元年度		平成30年度		収入	収入計	0	0
		実績	前年度比(%)	実績	前年度比(%)		施設使用料・貸付料	0	0
	開館日数	0		0		負担金・国府補助・市債	0	0	
						その他収入	0	0	
						支出計	0	0	
						施設に係るコスト	0	0	
						事業に係るコスト	0	0	
						人に係るコスト	0	0	
						指定管理料	0	0	
施設所管課	福祉総務課								

施設基本情報シート

令和2年度

施設コード		5029		施設類型（大分類）		その他				
施設名		旧東障害福祉センター		施設類型（小分類）		その他				
所在地		明和一丁目1番23号		施設の運営形態						
開設年月日		昭和55年10月1日		指定管理期間						
財産区分		普通財産		指定管理者						
根拠法令・設置条例		寝屋川市立東障害福祉センター条例		施設の 写真		内部				
施設概要（設置の経緯や背景、施設の特徴）		平成23年4月に、いきいき文化センター内に移転後は未利用施設で、公共施設等整備・再編計画（改訂版）では跡地を売却する方針となっている。 （施設規模）鉄筋コンクリート造り平屋建 敷地面積976.6㎡ 建築459.0㎡								
主な利用者										
土地 情報	土地面積	976.60 ㎡		防 災 情 報	危険区域等の有無	土砂		無		
	うち市有面積	976.60 ㎡				洪水		無		
	うち借地面積	0.00 ㎡				災害		無		
	用途地域	第一種住居地域			避難所指定の有無	洪水		無		
	駐車場の設置状況	有	0		台	類似施設の有無	無			
建 物 情 報	総延床面積	459.00 ㎡		近 隣 の 類 似 施 設	類似施設名称 （左：国・府所有） （右：民間所有）					
	階数（主たる建物）	地上1階								
	構造（主たる建物）	鉄筋コンクリート造								
	建築年（主たる建物）	昭和55年（1980年）								
	建物所有状況	市所有								
	貸付面積	0.00 ㎡								
	耐震対応（主たる建物）	未対応								
未利用スペース	459.00 ㎡									
利 用 情 報	(区分・単位)	令和元年度		平成30年度						
		実績	前年度比(%)	実績	前年度比(%)					
	開館日数	0		0						
	収入	収入計		0		0				
		施設使用料・貸付料		0		0				
		負担金・国府補助・市債		0		0				
		その他収入		0		0				
		支出	支出計		58	100.0	58	100.0		
			施設に係るコスト		58	100.0	58	100.0		
	事業に係るコスト		0		0					
人に係るコスト			0		0					
指定管理料			0		0					
施設所管課		東障害福祉センター								

施設基本情報シート

令和2年度

施設コード	5085		施設類型（大分類）	その他						
施設名	萱島まちづくりセンター		施設類型（小分類）	その他						
所在地	萱島南町12番6号		施設の運営形態	その他						
開設年月日	平成23年4月1日		指定管理期間							
財産区分	普通財産		指定管理者							
根拠法令・設置条例	なし		施設の 写真							
施設概要（設置の経緯や背景、施設の特徴）	1. 多目的ホール 2. 中会議室 3. 小会議室 4. 和室 5. 事務所等 萱島まちづくりセンター使用貸借契約書に基づき、萱島まちづくりセンター運営委員会に土地及び建物を無償貸付けしています。 萱島地区及び周辺地区の住民の集い、各種催し等の場所を提供し、地区住民の福祉と文化の向上並びに住民相互の親睦を図る為。									
主な利用者	利用許可を得た者。									
土地情報	土地面積	967.82 m ²		防災情報	危険区域等の有無	災害	無			
	うち市有面積	967.82 m ²			洪水	有				
	うち借地面積	0.00 m ²			避難所指定の有無	災害	無			
	用途地域	準工業地域		洪水	無					
	駐車場の設置状況	有	5	台	類似施設の有無	無				
建物情報	総延床面積	300.00 m ²		近隣の類似施設	類似施設名称 (左：国・府所有) (右：民間所有)					
	階数（主たる建物）	地上1階								
	構造（主たる建物）	鉄骨造								
	建築年（主たる建物）	平成23年（2011年）								
	建物所有状況	市所有								
	貸付面積	299.82 m ²		コスト情報	平成31年度		平成30年度			
	耐震対応（主たる建物）	対応済			単位:千円	前年度比(%)	単位:千円	前年度比(%)		
未利用スペース	0.00 m ²		収入	収入計	0	0				
(区分・単位)	平成31年度			平成30年度		施設使用料・貸付料	0	0		
	実績	前年度比(%)		実績	前年度比(%)		負担金・国府補助・市債	0	0	
								開館日数	—	—
	—			—			その他収入		0	
—		—		支出	支出計	0		0		
—		—			施設に係るコスト	0	0			
—		—				事業に係るコスト	0	0		
—		—			人に係るコスト		0	0		
—		—		指定管理料	0	0				
施設所管課	住宅政策課									

施設基本情報シート

令和2年度

施設コード	5054		施設類型（大分類）	その他						
施設名	旧明德幼稚園		施設類型（小分類）	その他						
所在地	明德一丁目1番1号		施設の運営形態	直営（一部委託を含む）						
開設年月日	平成22年4月1日		指定管理期間							
財産区分	普通財産		指定管理者							
根拠法令・設置条例			施設の 写真							
施設概要（設置の経緯や背景、施設の特徴）	元幼稚園（未就学児教育施設）									
主な利用者										
土地情報	土地面積	2,817.00 m ²		防災情報	危険区域等の有無	土砂	無			
	うち市有面積	2,817.00 m ²			洪水	無				
	うち借地面積	0.00 m ²			災害	無				
	用途地域	第一種中高層住居専用地域			避難所指定の有無	洪水	無			
	駐車場の設置状況	無	—		台					
建物情報	総延床面積	924.00 m ²		近隣の類似施設	類似施設名称 (左：国・府所有) (右：民間所有)					
	階数（主たる建物）	地上2階								
	構造（主たる建物）	鉄骨造								
	建築年（主たる建物）	昭和50年（1975年）								
	建物所有状況	市所有								
	貸付面積	0.00 m ²		コスト情報	令和元年度		平成30年度			
	耐震対応（主たる建物）	未対応			単位:千円	前年度比(%)	単位:千円	前年度比(%)		
未利用スペース	447.00 m ²									
利用情報	(区分・単位)	令和元年度		平成30年度		収入	収入計	0	0	
		実績	前年度比(%)	実績	前年度比(%)		施設使用料・貸付料	0	0	
	開館日数	0		0		負担金・国府補助・市債	0	0		
						その他収入	0	0		
						支出計	372	163.2	228	175.4
						施設に係るコスト	372	163.2	228	175.4
						事業に係るコスト	0		0	
						人に係るコスト	0		0	
						指定管理料	0		0	
施設所管課	学務課									

施設基本情報シート

令和2年度

施設コード		2141		施設類型（大分類）		その他			
施設名		旧神田幼稚園		施設類型（小分類）		その他			
所在地		東神田町35番6号		施設の運営形態		直営（一部委託を含む）			
開設年月日		昭和45年4月1日		指定管理期間					
財産区分		普通財産		指定管理者					
根拠法令・設置条例		寝屋川市幼稚園設置条例		施設の 写真		 			
施設概要（設置の経緯や背景、施設の特徴）		幼稚園として使用							
主な利用者		園児等							
土地情報	土地面積	1,854.00 m ²		防災情報	危険区域等の有無	土砂	無		
	うち市有面積	1,854.00 m ²			洪水	有			
	うち借地面積	0.00 m ²			災害	無			
	用途地域	第二種中高層住居専用地域			避難所指定の有無	洪水	無		
	駐車場の設置状況	無	—	台	類似施設の有無	無			
建物情報	総延床面積	0.00 m ²		近隣の 類似施設	類似施設名称 (左：国・府所有) (右：民間所有)				
	階数（主たる建物）	地上2階							
	構造（主たる建物）	鉄骨造							
	建築年（主たる建物）	昭和45年（1970年）							
	建物所有状況	市所有							
	貸付面積	0.00 m ²		コスト情報	令和元年度		平成30年度		
	耐震対応（主たる建物）	対応済			単位:千円	前年度比(%)	単位:千円	前年度比(%)	
未利用スペース	0.00 m ²		収入	収入計	0	0			
(区分・単位)	令和元年度			平成30年度		施設使用料・貸付料	0	0	
	実績	前年度比(%)		実績	前年度比(%)	負担金・国府補助・市債	0	0	
開館日数	366	100.3		365	100.0	その他収入	0	0	
利用情報					支出	支出計	972	24.5	3,967
			施設に係るコスト			798	21.3	3,753	408.4
			事業に係るコスト			0		0	
			人に係るコスト			174	81.3	214	97.7
			指定管理料			0		0	
施設所管課		学務課							