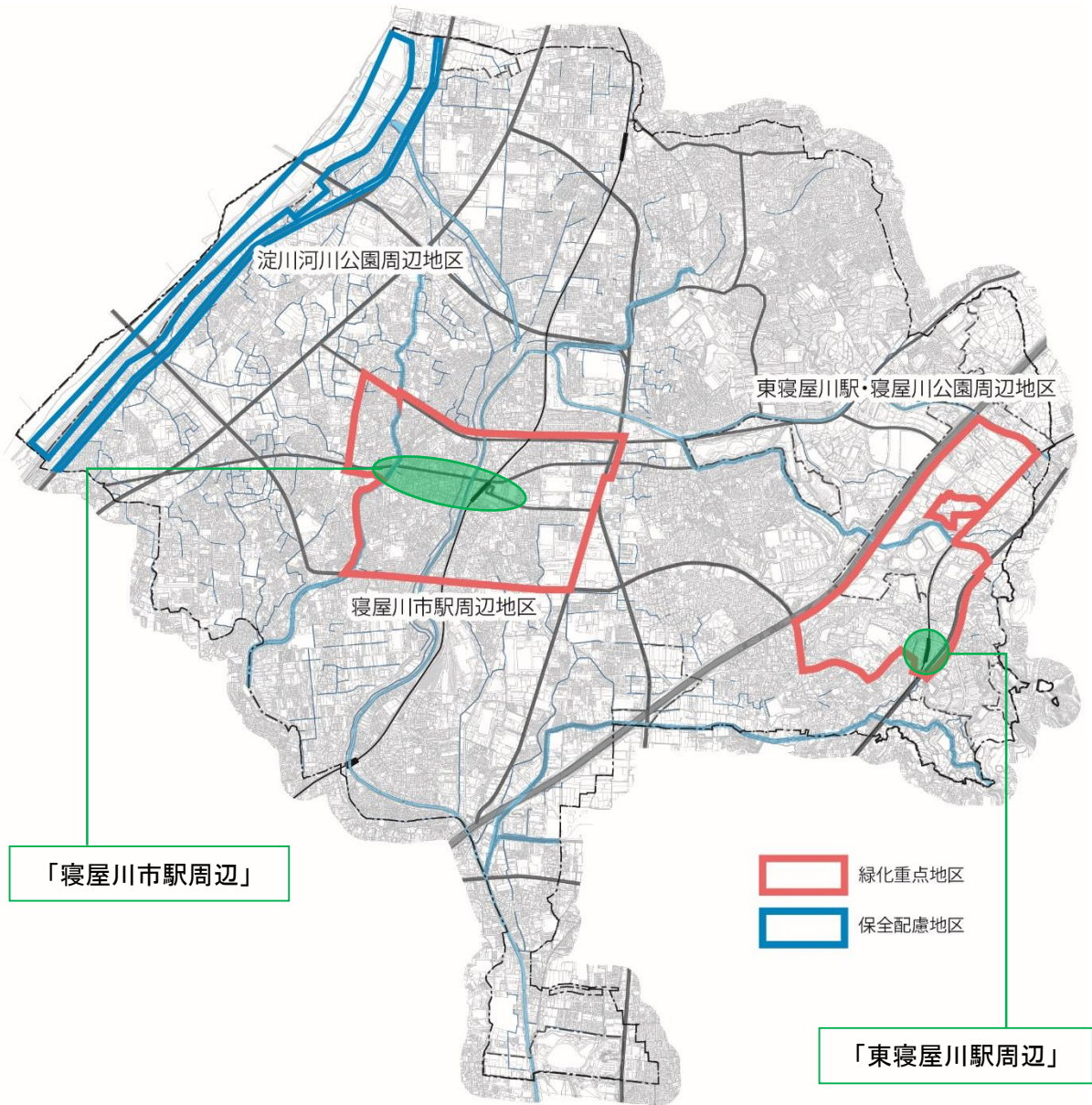


寝屋川市緑の基本計画 緑視率調査結果報告

1. 調査対象地

緑視率の調査対象地は、「大阪府緑視率調査ガイドライン」に基づき、今後緑化の促進が求められる場所として緑化重点地区内の「寝屋川市駅周辺」と「東寝屋川駅周辺」を選定した。



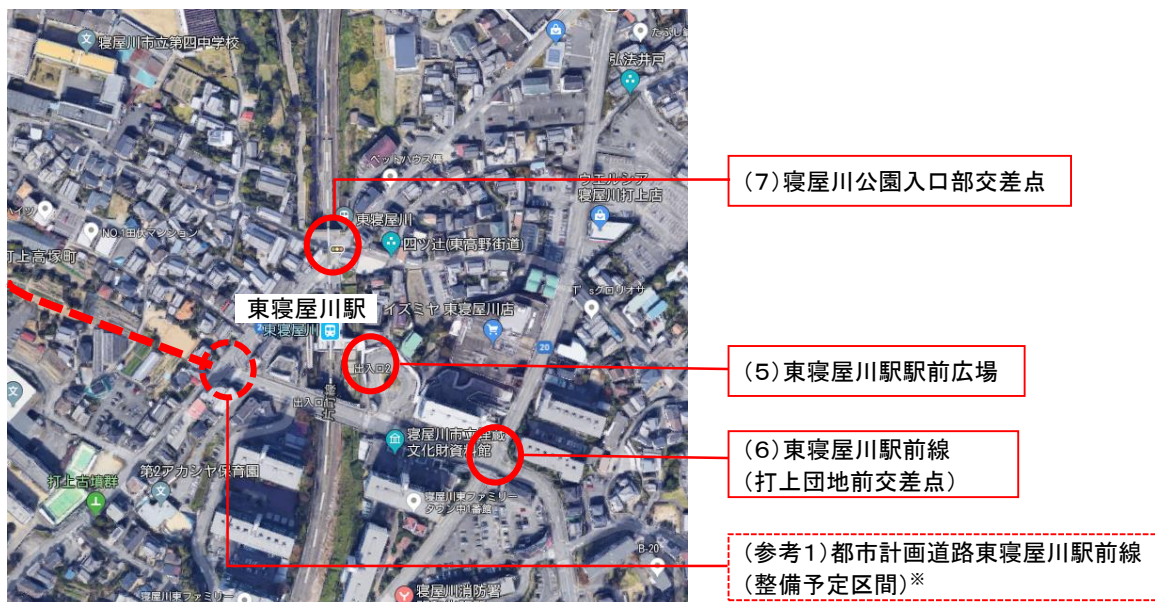
■「寝屋川市駅周辺」の調査場所

- (1) 寝屋川駅前線（寝屋川市駅前交差点）
- (2) 寝屋川市駅東側駅前広場
- (3) 寝屋川市駅西側駅前広場
- (4) 都市計画道路対馬江大利線（整備予定区間）



■東寝屋川駅周辺の調査場所

- (5) 東寝屋川駅駅前広場
- (6) 東寝屋川駅前線（打上団地前交差点）
- (7) 寝屋川公園入口部交差点
- (参考1) 都市計画道路東寝屋川駅前線（整備予定区間）



※都市計画道路東寝屋川駅前線にかかわる調査場所については、道路整備に伴い周辺環境が大きく変化するため参考として示す。

2. 調査概要

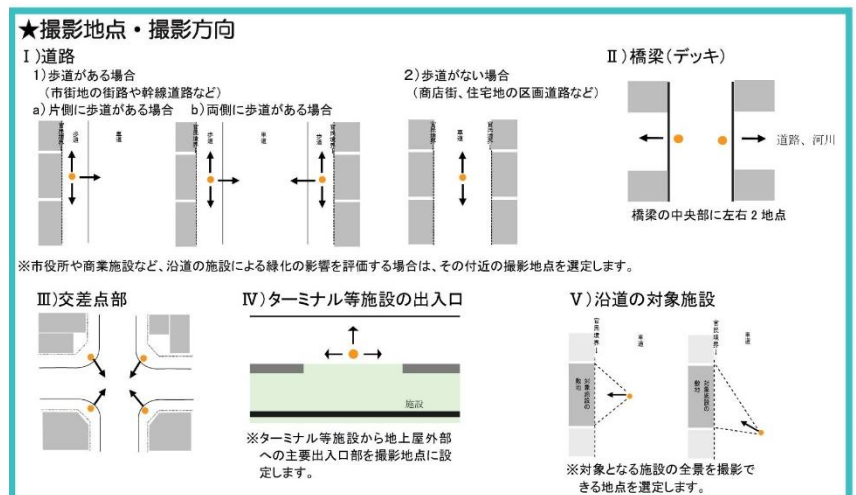
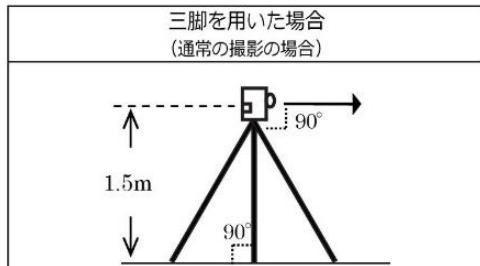
■調査日時：8月21日（火） 13時～16時30分

■調査場所と対象となるみどり

調査場所	対象となるみどり
(1) 寝屋川駅前線（寝屋川市駅前交差点）	・街路樹 ・寝屋川駅前線緑地 …など
(2) 寝屋川市駅東側駅前広場（中央出入口付近）	・ロータリーの植栽地 ・ハナミズキの列植 …など
(3-1)、(3-2) 寝屋川市駅西側駅前広場	・ケヤキが植栽された広場 ・ロータリーの植栽地 …など
(4-1) から (4-5) 都市計画道路対馬江大和線	・街路樹 …など
(5) 東寝屋川駅駅前広場（駅出入口）	・ロータリーの植栽（シダレザクラ） …など
(6) 東寝屋川駅前線（打上団地前交差点）	・街路樹 ・民有地の植栽 …など
(7) 寝屋川公園入口部交差点	・寝屋川公園入口の植栽 …など
(参考1) 都市計画道路東寝屋川駅前線（整備予定区間）	・街路樹 …など

3. 撮影方法および撮影地点・撮影方向

高さ1.5mの視点でデジタルカメラ（焦点距離24mm）を地面に対して平行に固定して撮影した。



(大阪府緑視率調査ガイドラインより)

4. 調査結果








各調査場所での緑視率の測定結果の一覧を下表に示す。また、次頁以降に各調査場所での撮影地点および測定結果の詳細を示す。

調査場所	撮影地点数	緑視率 (全地点の平均値)
(1) 寝屋川駅前線(寝屋川市駅前交差点)	4	4.4%
(2) 寝屋川市駅東側駅前広場(中央出入口付近)	3	16.7%
(3-1) 寝屋川市駅西側駅前広場1(南出入口付近)	3	12.0%
(3-2) 寝屋川市駅西側駅前広場2(交番前付近)	3	24.6%
(4-1) 都市計画道路対馬江大利線1(友呂岐水路付近)	2	1.4%
(4-2) 都市計画道路対馬江大利線2(商店街付近1)	2	1.2%
(4-3) 都市計画道路対馬江大利線3(商店街付近2)	2	9.0%
(4-4) 都市計画道路対馬江大利線4(古川付近)	2	6.4%
(4-5) 都市計画道路対馬江大利線5(高柳交差点)	4	2.3%
(5) 東寝屋川駅駅前広場(駅出入口)	3	2.9%
(6) 東寝屋川駅前線(打上団地前交差点)	4	5.3%
(7) 寝屋川公園入口部交差点	4	4.7%
(参考1) 都市計画道路東寝屋川駅前線(整備予定区間)	4	3.5%








5. 調査場所シート

(1) 寝屋川駅前線 (寝屋川市駅前交差点)	
撮影地点	撮影写真・測定結果
 <p>① ② ③ ④</p> <p>公共用地のみどり 民有地のみどり (なし)</p>	<p>①</p>  <p>撮影写真</p>  <p>測定結果 3.8%</p>
	<p>②</p>  <p>撮影写真</p>  <p>測定結果 2.6%</p>
	<p>③</p>  <p>撮影写真</p>  <p>測定結果 3.4%</p>
	<p>④</p>  <p>撮影写真</p>  <p>測定結果 7.7%</p>
	<p>全地点平均 4.4%</p>








(2) 寝屋川市駅東側駅前広場（中央出入口付近）

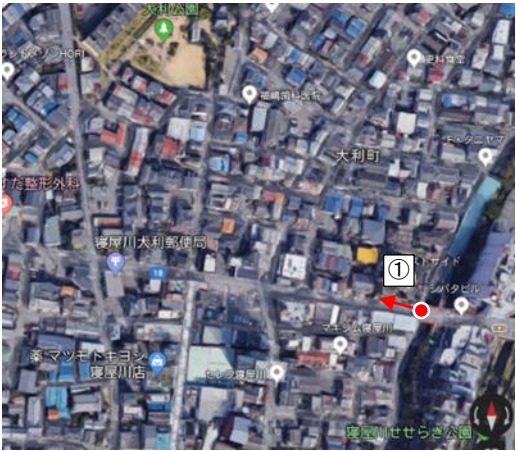

撮影地点	撮影写真・測定結果	
 <p data-bbox="167 795 223 862">N</p> <p data-bbox="191 929 590 1019"> ■・・・公共用地のみどり ■・・・民有地のみどり（なし） </p>	<p data-bbox="694 313 726 347">①</p>  <p data-bbox="813 638 933 672">撮影写真</p>	 <p data-bbox="1133 638 1372 672">測定結果 21.2%</p>
	<p data-bbox="694 694 726 728">②</p>  <p data-bbox="813 1019 933 1052">撮影写真</p>	 <p data-bbox="1133 1019 1372 1052">測定結果 12.5%</p>
	<p data-bbox="694 1075 726 1108">③</p>  <p data-bbox="813 1411 933 1444">撮影写真</p>	 <p data-bbox="1133 1411 1372 1444">測定結果 16.5%</p>
	<p data-bbox="909 1456 1212 1489">全地点平均 16.7%</p>	

(3-1) 寝屋川市駅西側駅前広場 1 (南出入口付近)

撮影地点	撮影写真・測定結果		
 <p data-bbox="167 795 223 862">N</p> <p data-bbox="191 918 598 1019"> ■ …公共用地のみどり ■ …民有地のみどり (なし) </p>	①		
	撮影写真	20.7%	
	②		
	撮影写真	12.0%	
③			
撮影写真	3.4%		
全地点平均	12.0%		

(3-2) 寝屋川市駅西側駅前広場2 (交番前付近)

撮影地点	撮影写真・測定結果	
 <p data-bbox="172 703 225 763">N</p> <p data-bbox="193 831 592 913"> ■ …公共用地のみどり ■ …民有地のみどり (なし) </p>	<p data-bbox="695 259 727 293">①</p>  <p data-bbox="815 595 935 629">撮影写真</p>	 <p data-bbox="1198 595 1302 629">27.2%</p>
	<p data-bbox="695 640 727 674">②</p>  <p data-bbox="815 976 935 1010">撮影写真</p>	 <p data-bbox="1198 976 1302 1010">32.3%</p>
	<p data-bbox="695 1021 727 1055">③</p>  <p data-bbox="815 1364 935 1397">撮影写真</p>	 <p data-bbox="1198 1364 1302 1397">14.3%</p>
	<p data-bbox="911 1413 1206 1447">全地点平均 24.6%</p>	






(4-1) 都市計画道路対馬江大利線 1 (友呂岐水路付近)	
撮影地点	撮影写真・測定結果
 <p>①</p> <p>北</p> <p>公共用地のみどり (なし) 民有地のみどり</p>	 <p>撮影写真 1.4%</p>
	<p>全地点平均 1.4%</p>

(4-2) 都市計画道路対馬江大利線 2 (商店街付近 1)	
撮影地点	撮影写真・測定結果
 <p>北</p> <p>公共用地のみどり (なし) 民有地のみどり</p>	<p>①</p>  <p>撮影写真 0.0%</p>
	<p>②</p>  <p>撮影写真 2.4%</p>
	<p>全地点平均 1.2%</p>

(4-3) 都市計画道路対馬江大利線3 (商店街付近 2)

撮影地点	撮影写真・測定結果	
 <p data-bbox="165 745 225 808">N</p> <p data-bbox="193 875 620 965"> …公共用地のみどり (なし) …民有地のみどり </p>	<p data-bbox="683 259 715 293">①</p>  <p data-bbox="799 591 919 624">撮影写真</p>	 <p data-bbox="1203 591 1286 624">1.2%</p>
	<p data-bbox="683 640 715 674">②</p>  <p data-bbox="799 972 919 1005">撮影写真</p>	 <p data-bbox="1193 972 1297 1005">16.7%</p>
	<p data-bbox="916 1021 1195 1055">全地点平均 9.0%</p>	

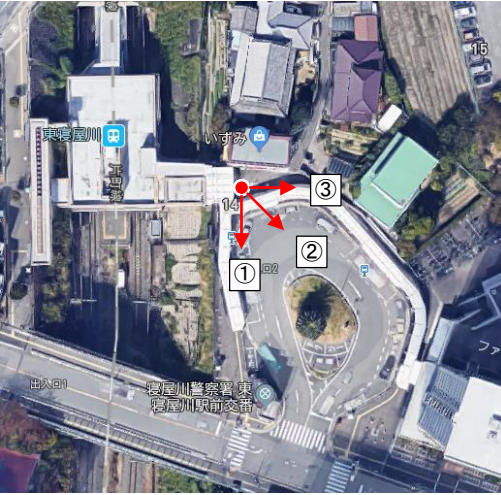



(4-4) 都市計画道路対馬江大利線4 (古川付近)

撮影地点	撮影写真・測定結果	
 <p data-bbox="165 1709 225 1771">N</p> <p data-bbox="193 1839 523 1928"> …公共用地のみどり …民有地のみどり </p>	<p data-bbox="683 1223 715 1256">①</p>  <p data-bbox="799 1554 919 1588">撮影写真</p>	 <p data-bbox="1203 1554 1286 1588">5.1%</p>
	<p data-bbox="842 1603 874 1637">②</p>  <p data-bbox="799 1935 919 1968">撮影写真</p>	 <p data-bbox="1203 1935 1286 1968">7.7%</p>
	<p data-bbox="916 1984 1195 2018">全地点平均 6.4%</p>	

(4-5) 都市計画道路対馬江大利線5 (高柳交差点)

撮影地点	撮影写真・測定結果	
 <p data-bbox="172 748 225 808">N</p> <p data-bbox="193 875 520 965"> ■ ……公共用地のみどり ■ ……民有地のみどり </p>	<p data-bbox="695 259 727 293">①</p>  <p data-bbox="810 595 932 629">撮影写真</p>	 <p data-bbox="1209 595 1289 629">2.8%</p>
	<p data-bbox="695 640 727 674">②</p>  <p data-bbox="810 976 932 1010">撮影写真</p>	 <p data-bbox="1209 976 1289 1010">0.5%</p>
	<p data-bbox="695 1021 727 1055">③</p>  <p data-bbox="810 1364 932 1397">撮影写真</p>	 <p data-bbox="1209 1364 1289 1397">5.1%</p>
	<p data-bbox="695 1402 727 1435">④</p>  <p data-bbox="810 1744 932 1778">撮影写真</p>	 <p data-bbox="1209 1744 1289 1778">0.6%</p>
	<p data-bbox="922 1794 1066 1827">全地点平均</p> <p data-bbox="1118 1794 1198 1827">2.3%</p>	

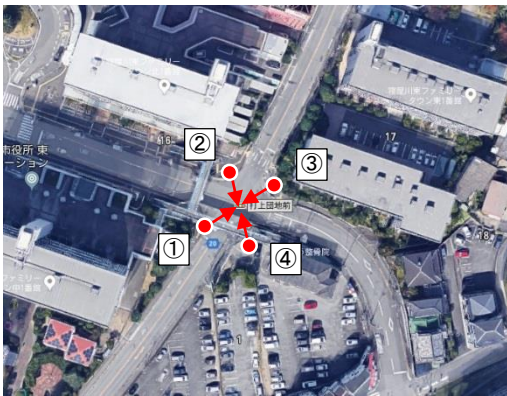
(5) 東寝屋川駅駅前広場（駅出入口）

撮影地点	撮影写真・測定結果	
 <p data-bbox="167 795 223 862">N</p> <p data-bbox="191 918 526 1019"> ■ …公共用地のみどり ■ …民有地のみどり </p>	①	 <p data-bbox="813 593 933 627">撮影写真</p> <p data-bbox="1212 593 1292 627">3.1%</p>
	②	 <p data-bbox="813 974 933 1008">撮影写真</p> <p data-bbox="1212 974 1292 1008">3.5%</p>
	③	 <p data-bbox="813 1355 933 1388">撮影写真</p> <p data-bbox="1212 1355 1292 1388">2.1%</p>
	<p data-bbox="925 1411 1069 1444">全地点平均</p> <p data-bbox="1117 1411 1197 1444">2.9%</p>	

(6) 東寝屋川駅前線（打上団地前交差点）

撮影地点

撮影写真・測定結果



公共用地のみどり
民有地のみどり

①



撮影写真

10.2%

②



撮影写真

1.0%

③



撮影写真

6.2%

④



撮影写真

3.6%

全地点平均

5.3%

(7) 寝屋川公園入口部交差点

撮影地点

撮影写真・測定結果



- ・・・公共用地のみどり
- ・・・民有地のみどり

①



撮影写真

4.9%

②



撮影写真

3.7%

③



撮影写真

5.8%

④



撮影写真

4.4%

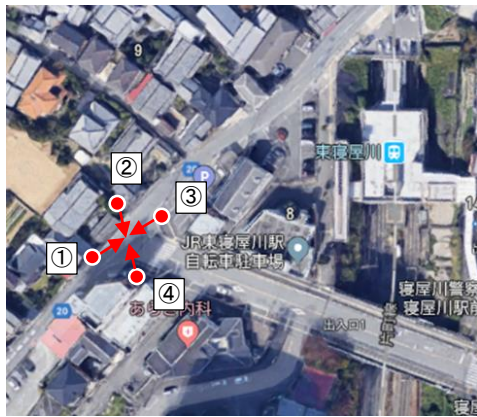
全地点平均

4.7%

(参考 1) 都市計画道路東寝屋川駅前線 (整備予定区間)

撮影地点

撮影写真・測定結果



……公共用地のみどり
 ……民有地のみどり


①



撮影写真

3.9%

②



撮影写真

3.9%

③



撮影写真

2.1%

④



撮影写真

3.9%

全地点平均

3.5%