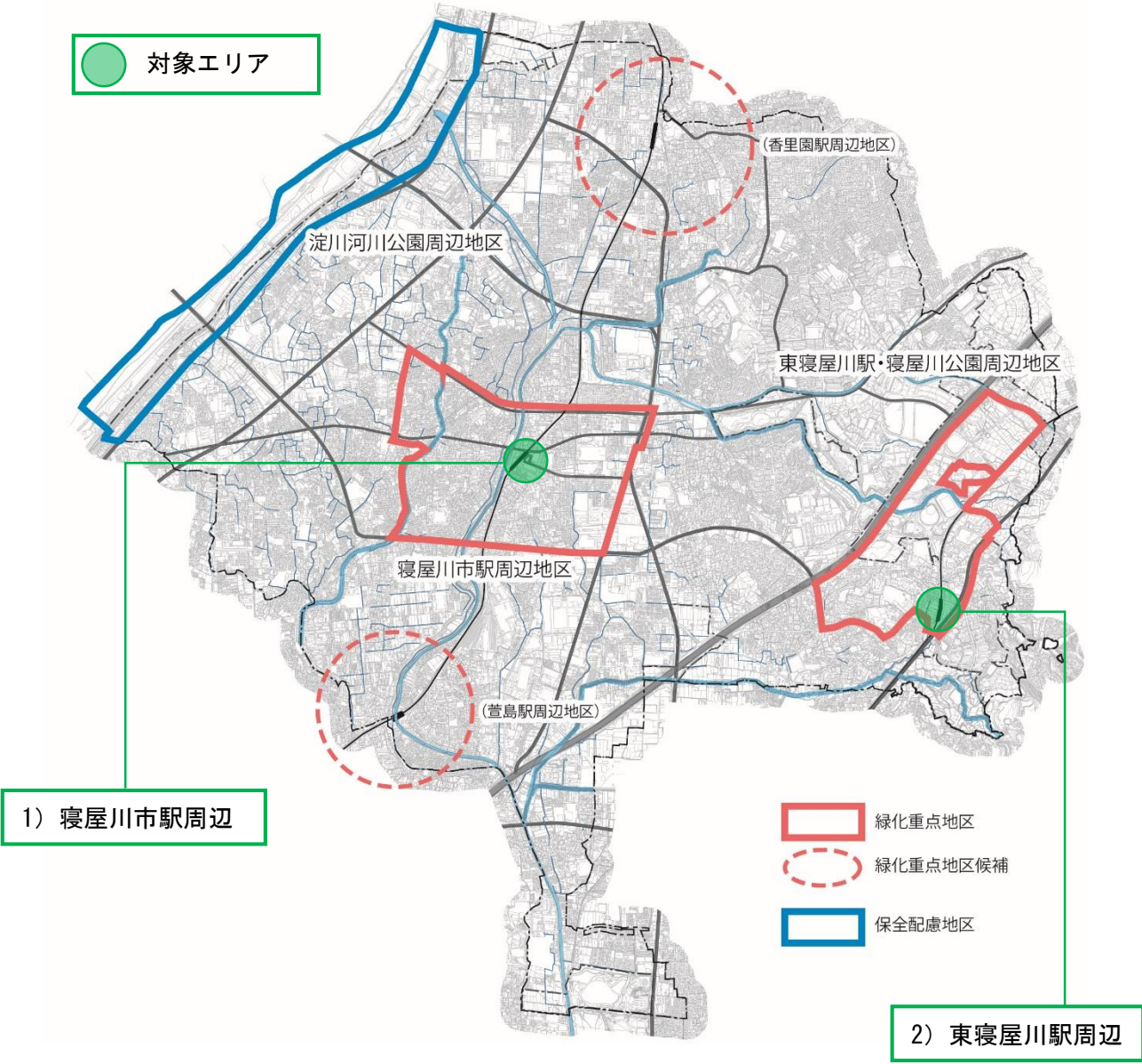


緑視率の調査概要

1. 調査対象エリアの選定

緑化重点地区の人目に触れる機会が多い、寝屋川市駅周辺と東寝屋川駅周辺を対象エリアとします。

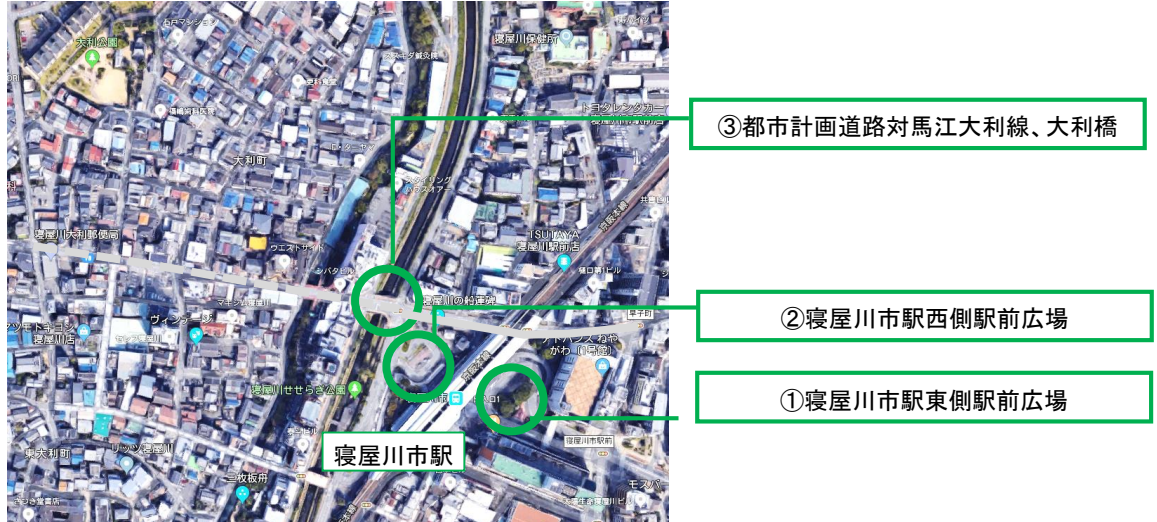


2. 調査対象エリアの概要

1) 寝屋川市駅周辺の概要

緑視率測定場所の候補としては次の3ヶ所が考えられます。

「①寝屋川市駅東側駅前広場」、「②寝屋川市駅西側駅前広場」、「③都市計画道路対馬江大利線、大利橋」



①寝屋川市駅東側駅前広場

- ・寝屋川市景観計画において、寝屋川市駅東再開発地区周辺景観重点地区に位置付けられており、元気都市・寝屋川の玄関に相応しい景観をつくり、市役所や市内各公的施設へのネットワークづくりの拠点となる風情ある景観形成を目指しています。
- ・緑陰を形成する高木植栽や、花壇が整備されています。



北側出入口付近の状況



南側出入口付近の状況

②寝屋川市駅西側駅前広場

- 寝屋川市景観計画において、寝屋川市駅西側駅前広場周辺景観重点地区に位置付けられています。寝屋川せせらぎ公園に隣接する広場です。東側同様に緑陰を形成する高木植栽や、市の花であるバラが植栽されています。
- 川を挟んで商店街が立地していますが、雑多な建築物や商店の様々な看板が目立ち、良好な景観とはいえない状況です。



北側出入口付近の状況



南側出入口付近の状況



③都市計画道路対馬江大利線、大利橋

- 寝屋川市景観計画において、対馬江大利線沿道景観重点地区に位置付けられています。都市計画道路対馬江大利線の整備に伴う街路樹の整備を予定しています。



都市計画道路対馬江大利線整備予定地(大利橋東詰)



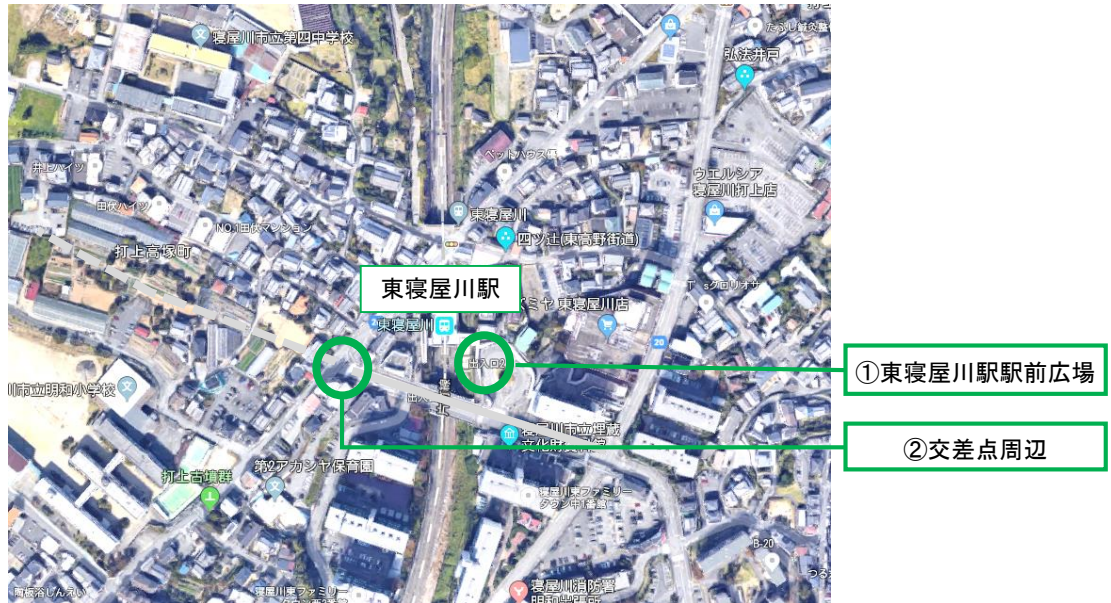
大利橋から眺める寝屋川



2) 東寝屋川駅周辺の概要

緑視率測定場所の候補としては次の2ヶ所が考えられます。

「①東寝屋川駅駅前広場」、「②交差点周辺」



①東寝屋川駅駅前広場

- ・寝屋川市景観計画において、東寝屋川駅駅前広场景観重点地区に位置付けられており、本市東部の玄関に相応しいシンボルとなる景観をつくり、生駒山系への眺望にも配慮した暮らしの拠点としての景観形成を目指しています。
- ・サクラプロジェクトによりシダレザクラが植栽されています。



②都市計画道路東寝屋川駅前線交差点周辺

- ・都市計画道路東寝屋川駅前線の整備や、打上高塚町土地区画整理事業に伴い街路樹等の整備を予定しています。



3. 評価期間

- 評価期間としては、別途策定するアクションプラン（5か年計画）の期間と整合し、5年ごとに評価することとします。

4. 調査地点について

- 今後のまちづくり計画や都市計画道路整備の進捗状況などを見据えるとともに、8月頃に現地踏査を実施した上で、みどりを実感できる場所”として継続的に評価できる地点を選定します。