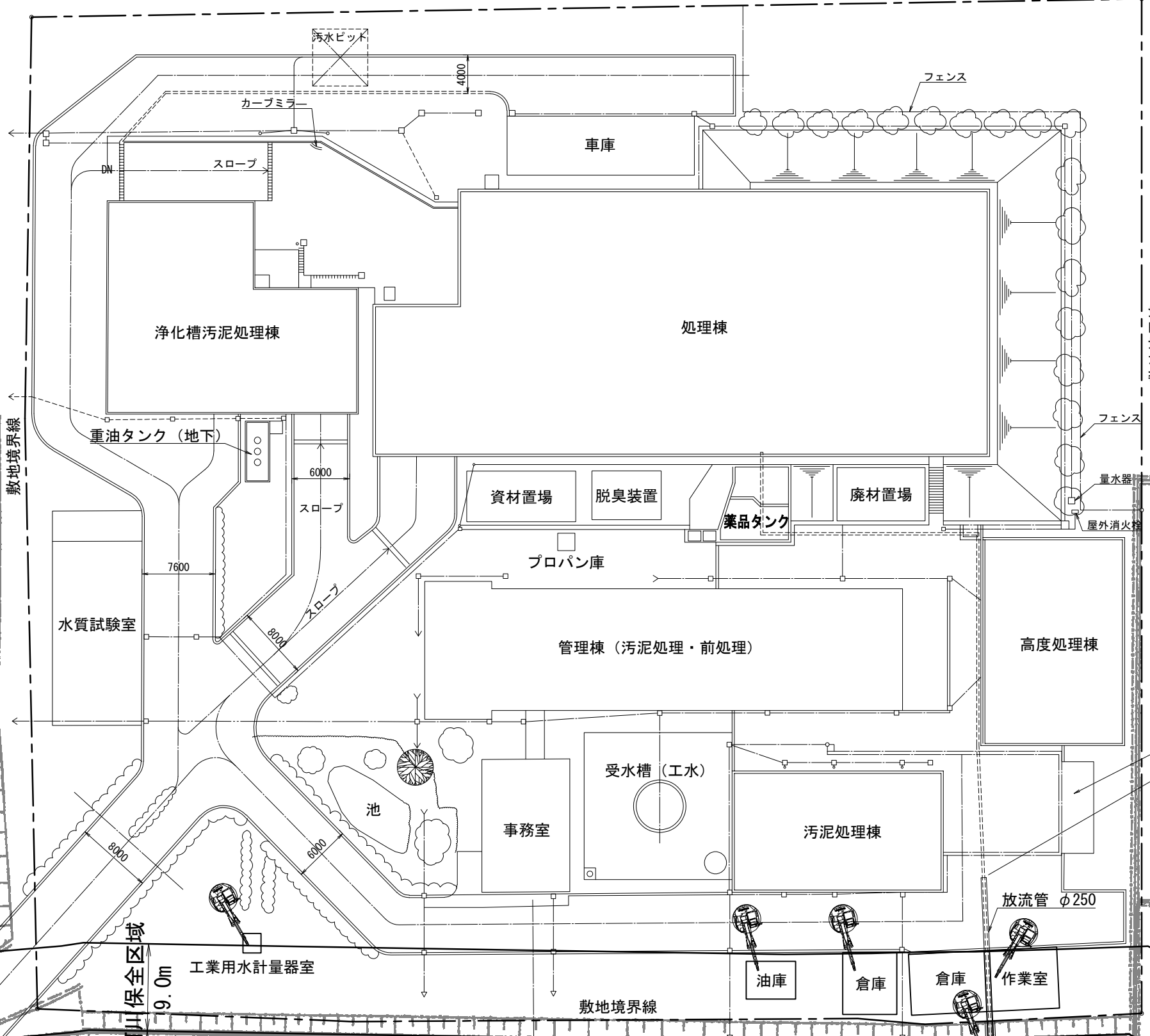


敷地境界線



寝屋
敷
市立市

重油タンク (地下)

道良車町
第1ちびっこ
老人憩いの広場

築堤

築堤

河川保全区域
9.0m

河川区域

岡部川

ON02+20

ON02+40

ON02+60

ON02+80

ON03+0

ON03+20

ON03+40

ON03+60

ON03+80

ON04+0

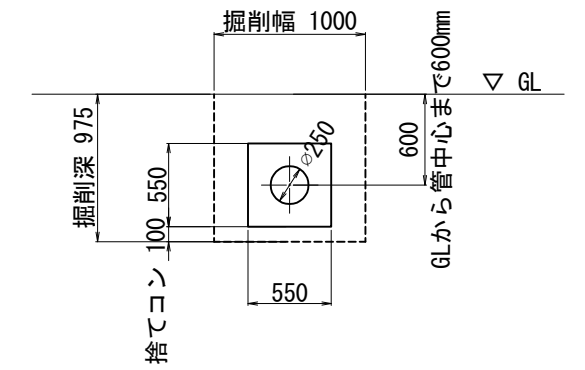
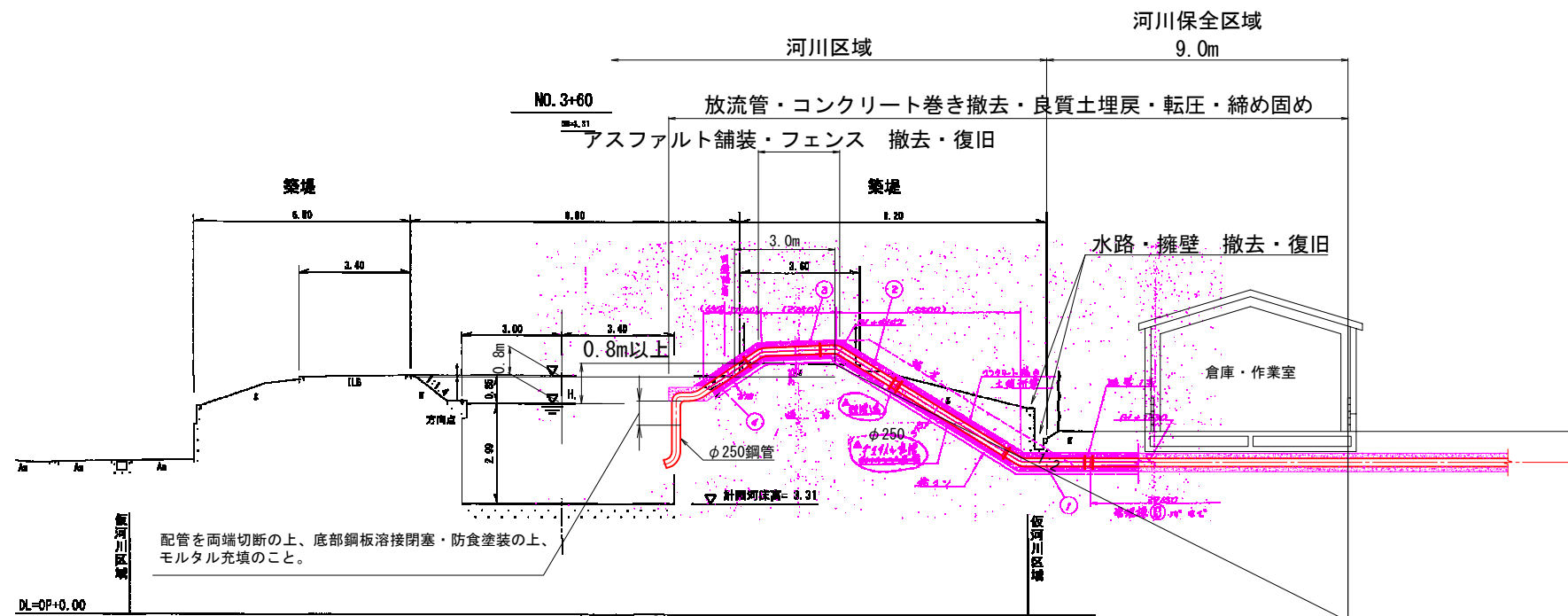
10063

アスファルト舗装・フェンス 撤去・復旧 L=40.0m

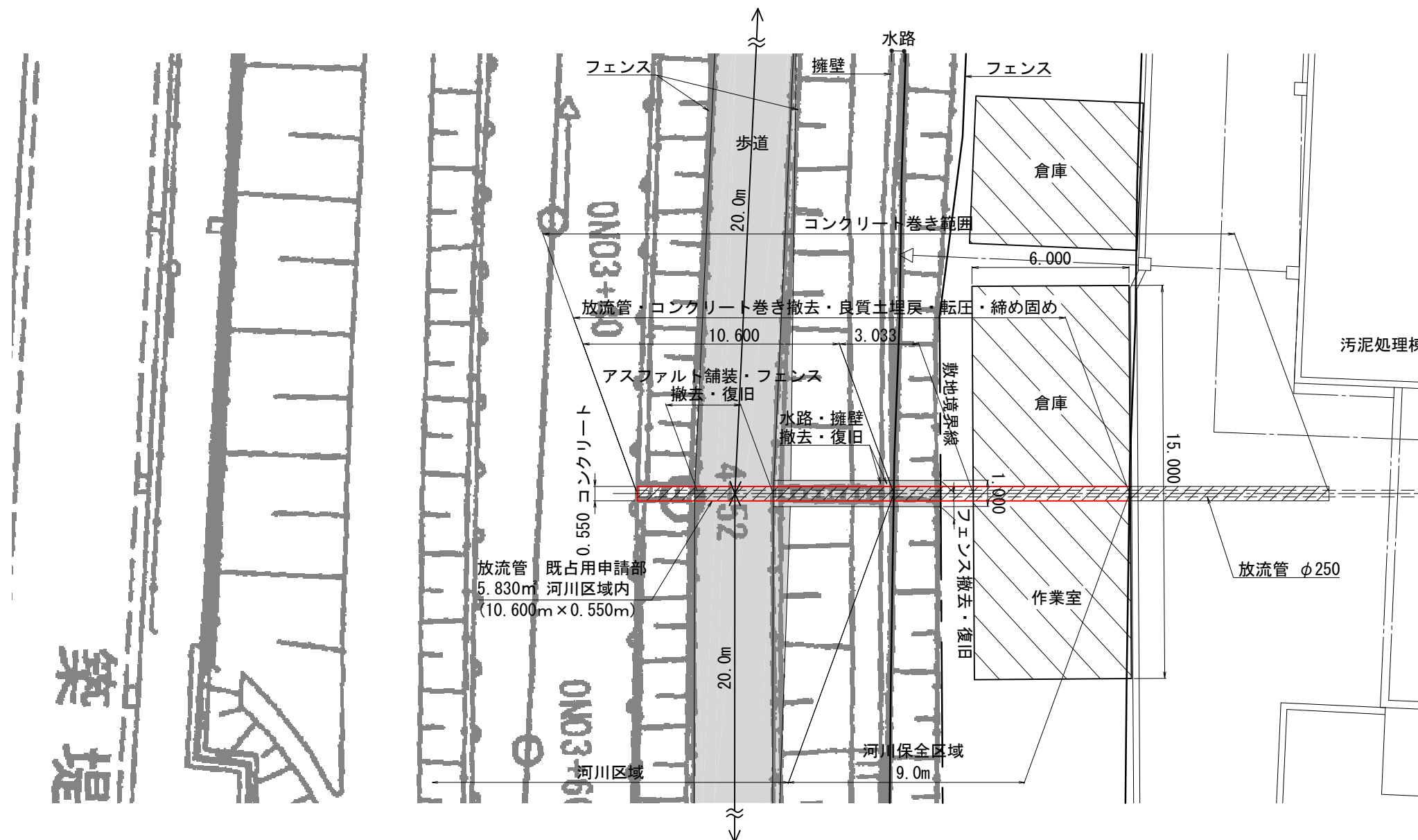
築堤

築堤

放流管撤去平面図・断面図



掘削断面図 S=1:50



施工年度	令和 8 年度	
工事名	緑風園解体工事	
施工場所	寝屋川市 讃良東町 地内	
図名	放流管撤去平面図・断面図	
図面番号	縮尺	1:200
寝屋川市環境部		