

令和 8 年度

密集市街地整備アクションプログラム

萱島東地区

寝屋川市

1. 地区の基礎情報

地区名	萱島東地区			地区面積	49ha	所在地	萱島桜園町の一部、萱島本町の一部、萱島南町の一部、萱島東1丁目の一部、萱島東2丁目の一部				
まちの将来像	「おもしろい」を見つけるまち ～懐かしさと斬新さが「融合」し「進化」するまち～					評価範囲	面積	評価指標 想定平均焼失率	解消目標年度		
成り立ちと現況	問題点	<ul style="list-style-type: none"> <li>本地区は、本市の南部に位置し、京阪電鉄萱島駅の東部に広がる地区であり、概ね萱島駅から徒歩圏内にある住宅地である。</li> <li>昭和30年代以降の高度経済成長期に、道路・公園等の都市基盤施設が未整備なまま駅周辺を中心に、多くの文化住宅・木造アパート等が建設された地区である。</li> <li>住宅等の更新状況は、文化住宅が売却され3階(木造一部RCなど)建ての建売住宅になるケースや、社宅跡地等の一定規模の住宅開発では土地価格の下落等の要因から2階建ての建売住宅になるケースが見られる。また、市の密集市街地以外の地区と比較し、建替更新の進捗が遅い。</li> <li>文化住宅・木造アパートなどでは、空き家が多い。</li> </ul>	<ul style="list-style-type: none"> <li>地震時等に著しく危険な密集市街地としては解消となったが、未整備の主要生活道路が残っていることから、災害時の避難路確保のため、整備する必要がある。</li> <li>都市計画道路は、地区中央を東西に横断する都市計画道路萱島讃良線の整備に向けて事業計画作成中である。都市計画道路による、延焼遮断空間を確保し、緊急車両の通行や広域避難路を確保することが必要である。</li> <li>災害時の危険性が高く、ハード面の整備と合わせて地域防災力の向上を図るため、防災啓発等ソフト面の支援が必要である。</li> </ul>	解消済	49ha	—	R6 年度末解消済				
				<p>《解消後のまちづくりの方向性》</p> <p>かやしまりノベーションプロジェクトの推進により、萱島駅周辺エリアが魅力と活力にあふれ持続的に発展するため、地域の強みやポテンシャル活かした特徴あるまちづくりを進める。</p> <p>避難路確保の観点から主要生活道路の整備を進めるとともに、更なる延焼危険性の低減を目的に老朽建築物の除却を促進する。</p>	防火規制	準防火地域指定 (500mを超える、3階以上を規制対象)	H22 年度				
基礎データ		R3	R4	R5	R6	R7	R8	R9	R10	R11	R12
	人口(人)	8,305	8,270	8,189	8,142	8,109					
	市全域	229,654	228,517	226,693	225,140	223,860					
	人口増減率(%)	▲0.1	▲0.4	▲1.0	▲0.6	▲0.4					
	市全域	▲0.7	▲0.5	▲0.8	▲0.7	▲0.6					
	人口密度(人/ha)	171	170	168	167	167					
	市全域	93	93	93	91	91					
	高齢者数(人)	2,555	2,544	2,471	2,422	2,382					
	高齢化率(%)	30.8	30.1	30.2	29.8	29.4					
	市全域	30.0	30.0	30.1	30.2	30.0					
建物棟数(棟)	2,548	2,563	2,559	2,553	2,546						
建物更新率(%)	1.6	1.1	1.1	0.4	0.5						

※人口：各年4月1日時点の住民基本台帳人口より作成  
 ※建物棟数：各年の課税データより作成

2. 地区内での取組み

●継続、◎新規（拡充含む）、○検討中、※重複

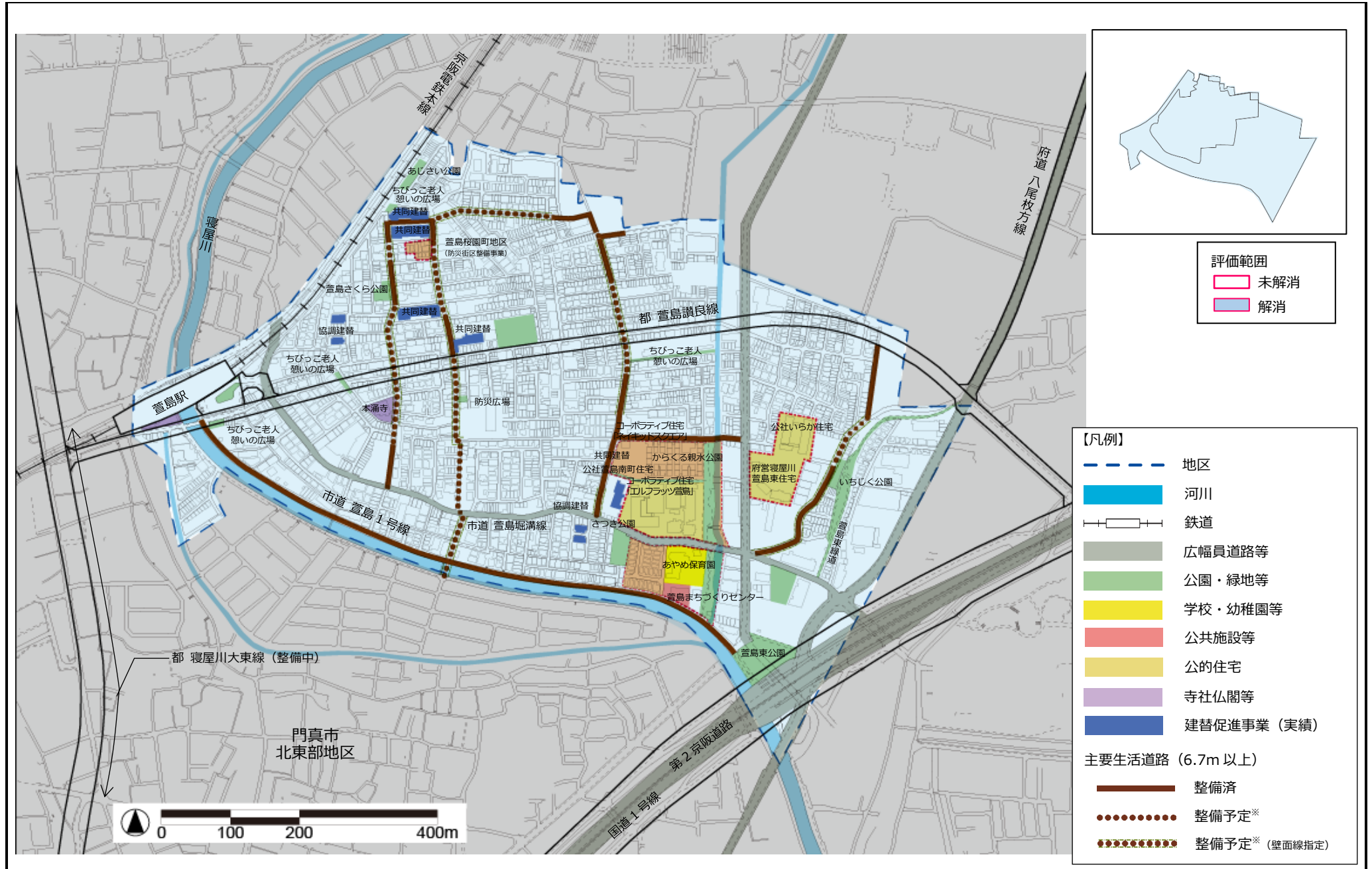
取組みの柱		取組内容	
1. まちの防災性の向上	① 建物の不燃化	老朽建築物の除却及び建替えの促進等	●まちづくり協議会を活用した密集事業の周知、啓発を実施 ●老朽建築物等の除却費補助（戸建・共同住宅等）（主要生活道路沿道のみ） ●建替促進事業の活用促進
		防火規制の継続	●防災街区整備地区計画施行済（H28年度）
	② 燃え広がらないまちの形成	延焼遮断帯の整備推進	●都市計画道路萱島讃良線の早期整備着手
		延焼危険性を低減する地区内道路等の重点整備	●主要生活道路の積極的な拡幅整備を実施 ●主要生活道路の確実な整備を進めるため壁面線を指定※（R2.10）
	③ 避難しやすいまちの形成	延焼経路となる老朽建築物の重点除却	●空き家を対象とした重点的な除却の実施（空き家プラットフォームと連携した啓発活動）
		避難路等の確保	●主要生活道路の用地取得における建物補償の実施
2. 地域防災力のさらなる向上	公園、防災空地等の整備推進	●除却跡地等を活用した広場、緑地の整備の促進※	
		まちの危険性の一層の「見える化」	●防災講座やワークショップ等での防災マップの活用
	◎地域特性に応じた防災活動のさらなる充実	●地区の取組み状況の点検や地域ニーズの把握を行い、地域特性に応じた取組内容の充実・強化や活動単位の重層化を図る（枚方土木事務所と連携） ●感震ブレーカーの設置促進のため、自治会役員等への普及活動を実施（都整センターと連携）	
	①家庭単位で設備等を備える取組 ②地域単位で防災機能の充実を図る取組 ③地域防災力の実効性を高めるための取組	●大学連携等により防災まちづくりに関するワークショップなどの実施 ●消防が策定した「危険地域警防計画（木造密集地域）」に密集市街地の状況を反映させ、大規模地震時等の火災発生に備える	
3. 民間活力を誘発するまちづくり	多様な主体と連携した防災啓発の推進	●大学連携等により防災まちづくりに関するワークショップなどの実施 ●消防が策定した「危険地域警防計画（木造密集地域）」に密集市街地の状況を反映させ、大規模地震時等の火災発生に備える	
	まちの将来像の検討・提示	●都市計画道路萱島讃良線の整備を見据えたまちづくり（かやしまりノベーションプロジェクトの推進）	
	道路等の基盤整備及び整備を契機としたまちづくりの推進	●主要生活道路の確実な整備を進めるため壁面線を指定※（R2.10） ●無電柱化や中高木の街路樹の配置等による緑豊かで魅力的なまちづくり	
	民間主体による建替えが進む環境の整備	●地籍調査の実施により、民間資本による土地利用の転換を促進 ●敷地の境界確定に係る周知、啓発による不動産の流動化の促進 ●寝屋川空き家流通推進プラットフォームを活用した空き家空地の利活用による地域活性化	
地域ニーズに応じた空地の柔軟な活用による「みどり」の創出	●除却跡地等を活用した広場、緑地の整備の促進※		

3. 整備スケジュール

●継続、◎新規（拡充含む）、○検討中、※重複

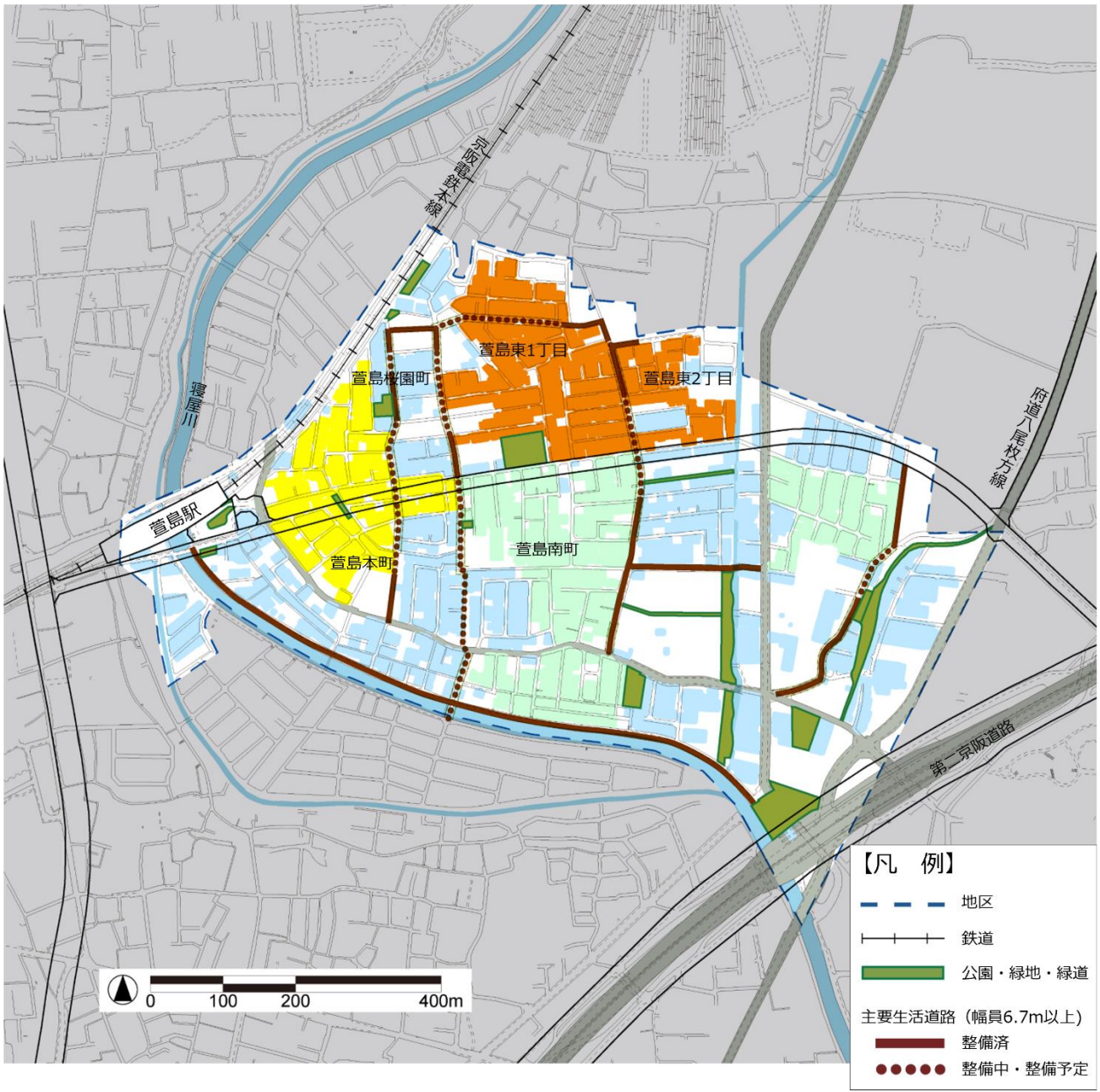
取組みの柱	取組内容	R8 年度	R9 年度	R10 年度	R11 年度	R12 年度	
1 まちの防災性の向上	①建物の不燃化	●密集事業の周知、啓発を実施	周知・啓発				
		●老朽建築物等の除却費補助（戸建・共同住宅等）（主要生活道路沿道のみ）	除却費補助の実施				
		●建替促進事業の活用促進	補助事業の実施				
		●防災街区整備地区計画施行済	施行済				
	②燃え広がらないまちの形成	●都市計画道路萱島讃良線の早期整備着手	早期整備着手に向けた関係先との調整（R5より地籍調査開始、R6より予備設計の実施）				
		●主要生活道路の積極的な拡幅整備を実施	積極的な用地交渉による整備の推進				
		●主要生活道路の確実な整備を進めるため壁面線を指定※	指定済				
		●空き家を対象とした重点的な除却の実施	対象建築物の選定及び手法の検討				
	③避難しやすいまちの形成	○主要生活道路の用地取得における建物補償の実施	積極的な用地交渉による整備の推進				
		●除却跡地を活用した広場、緑地等の整備促進※	候補地の選定及び手法の検討				
2 地域防災力のさらなる向上	●防災講座やワークショップ等での防災マップの活用	防災講座やワークショップの開催					
	●地域特性に応じた防災活動のさらなる充実 ①家庭単位で設備等を備える取組み ②地域単位での防災機能の充実を図る取組み ③地域防災力の実効性を高める取組み	周知・啓発等の支援実施（枚方土木事務所と連携）					
		感震ブレーカーの普及活動（都整センターと連携）					
		連携先及び啓発内容の検討・実施（ARを活用した防災啓発など）					
●消防や大学等と連携した防災啓発の実施							
3 民間活力を誘発するまちづくり	●都市計画道路萱島讃良線の整備を見据えた沿道まちづくり	かやしまりノベーションプロジェクトの推進（R5プロジェクトの決定、R6まちづくりの将来ビジョン策定）					
	●主要生活道路の確実な整備を進めるため壁面線を指定	指定済					
	●無電柱化や中街路樹の配置等による緑豊かで魅力的なまちづくり	関係機関先との調整					
	●地籍調査の実施により、民間資本による土地利用の転換を促進	地籍調査の実施					
	●敷地の境界確定に係る周知、啓発による不動産の流動化の促進	啓発実施					
	●寝屋川空き家流通推進プラットフォームを活用した空き家空地の利活用による地域活性化	プラットフォームの活用による空き家・空地の利活用促進					
	●除却跡地等を活用した広場、緑地の整備の促進※	候補地の選定及び手法の検討・実施					

4. 全体計画図



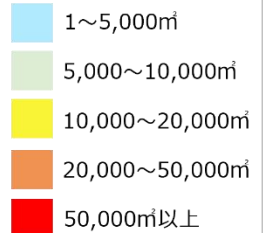
# 火災延焼の危険性・改善マップ

寝屋川市  
萱島東地区



- ・このマップは、GIS(地理情報システム)を用いて、萱島東地区で火災が発生した場合に、燃え広がる危険性のある範囲を示したものです。
- ・1つの範囲(かたまり)では、その中に含まれるどれか1つの建物から出火し、消防活動が行われない場合、全体に燃え広がり、焼失してしまう危険性があります。
- ・特に、赤やオレンジ色のところでは、燃え広がる範囲が広く、火災発生の危険性も高くなります。
- ・風速や風向きなど気象条件によっては、延焼がさらに拡大する危険性があります。(色が塗られていないところでも、火災の発生の可能性があります。)
- ・燃えやすい建物の除却や建替え、道路の拡幅整備などにご協力をお願いします。

燃え広がる範囲の区分  
(範囲に含まれる建築面積)



大阪府・寝屋川市

※萱島東地区は「地震時等に著しく危険な密集市街地」では無くなりましたが、引き続き、防災性の向上や住環境の改善に取り組みます。  
 ※災害時の避難場所等につきましては、別途市で公表されているハザードマップ等をご確認ください。  
 ※本マップは、令和7年12月末の市街地状況を基に作成しています。