

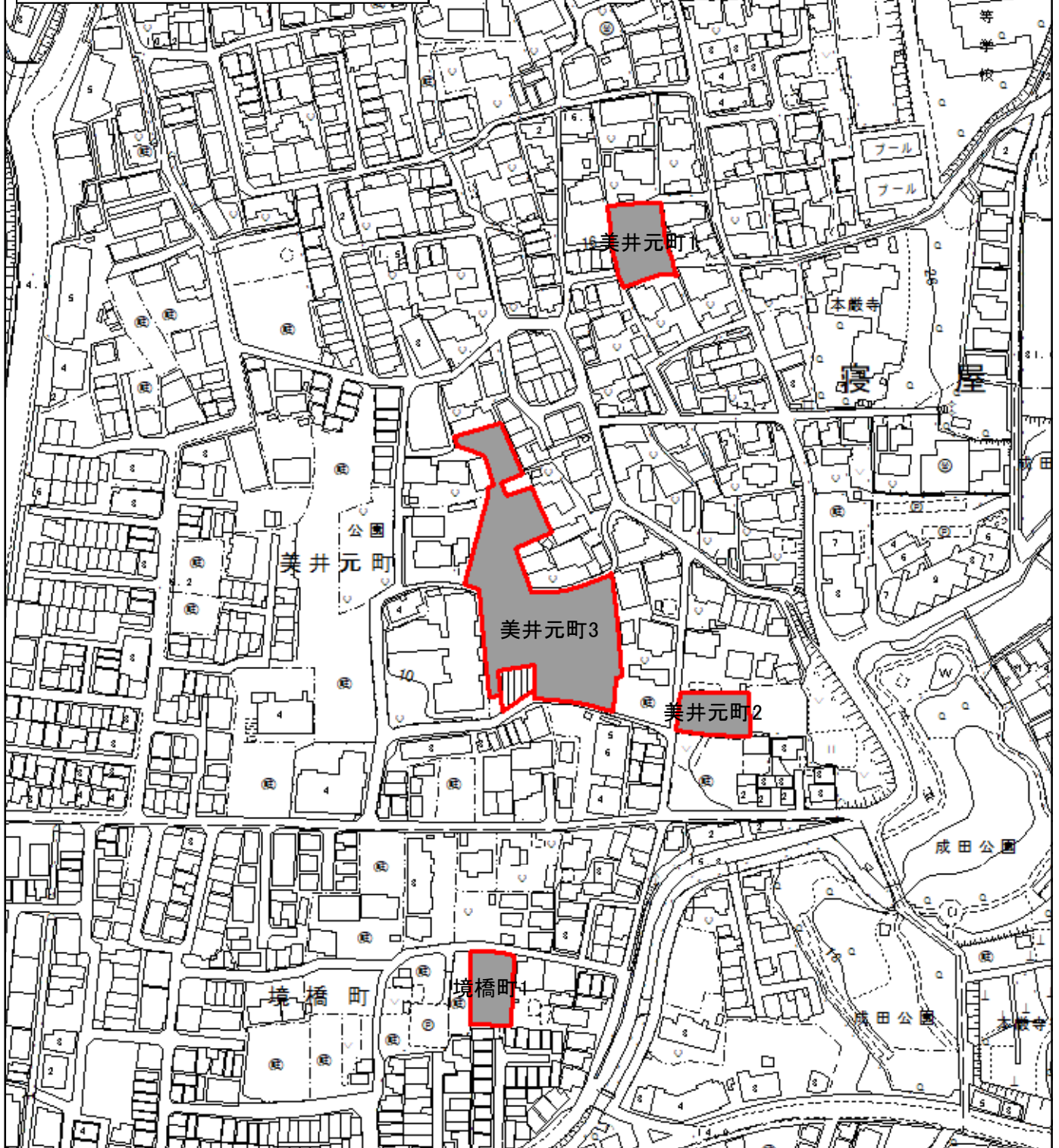
参考図

令和3年度





東部大阪都市計画生産緑地地区
新旧対照図(詳細図)

縮尺 S=1/2,500 図面番号 1/14

寝屋川市



凡 例

	区 域 界
	既 決 定 区 域
	変 更 追 加 す る 区 域
	変 更 廃 止 す る 区 域

第五小学校運動場

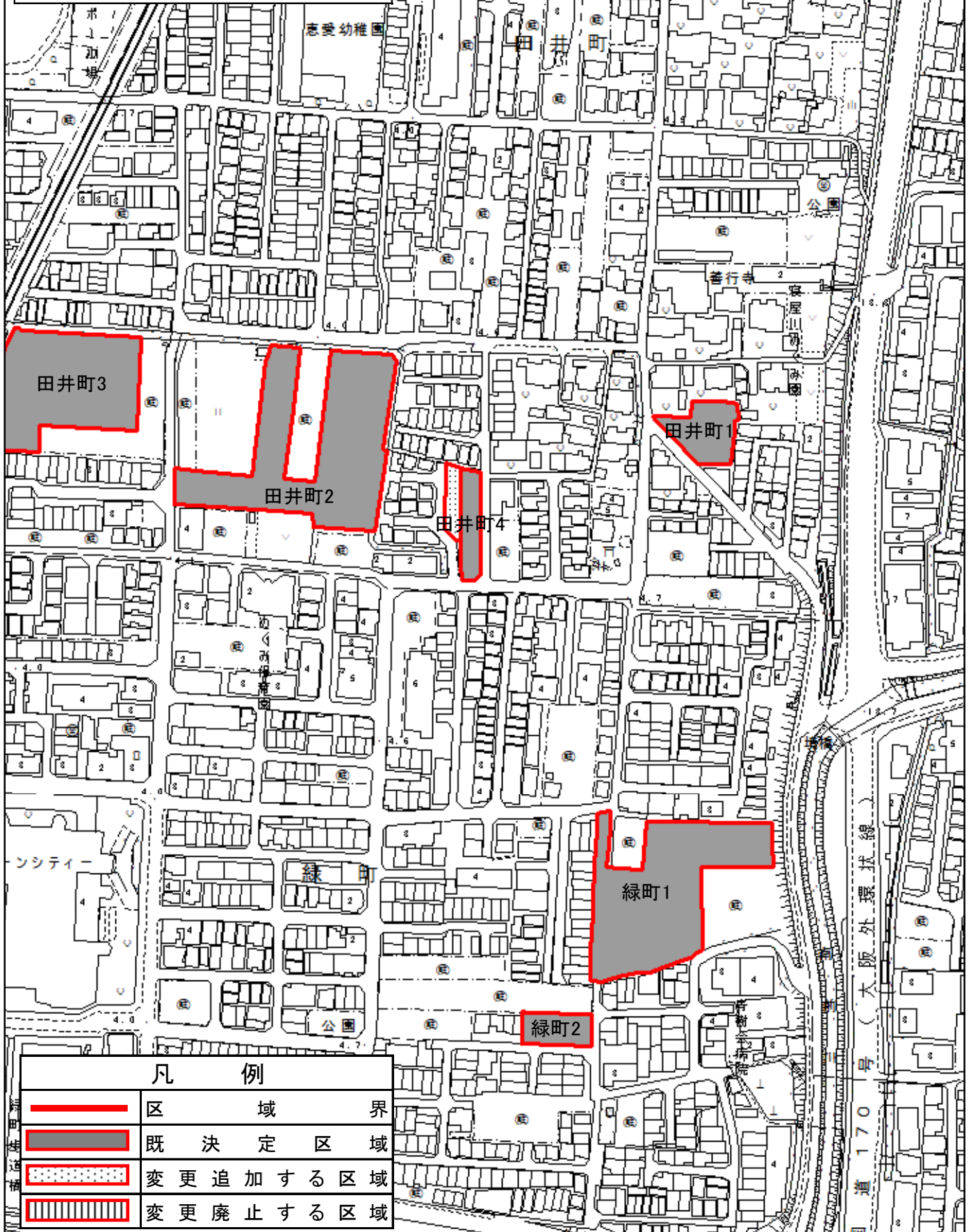
参考図

令和3年度

東部大阪都市計画生産緑地地区
新旧対照図(詳細図)

縮尺 S=1/2,500 図面番号 2/14

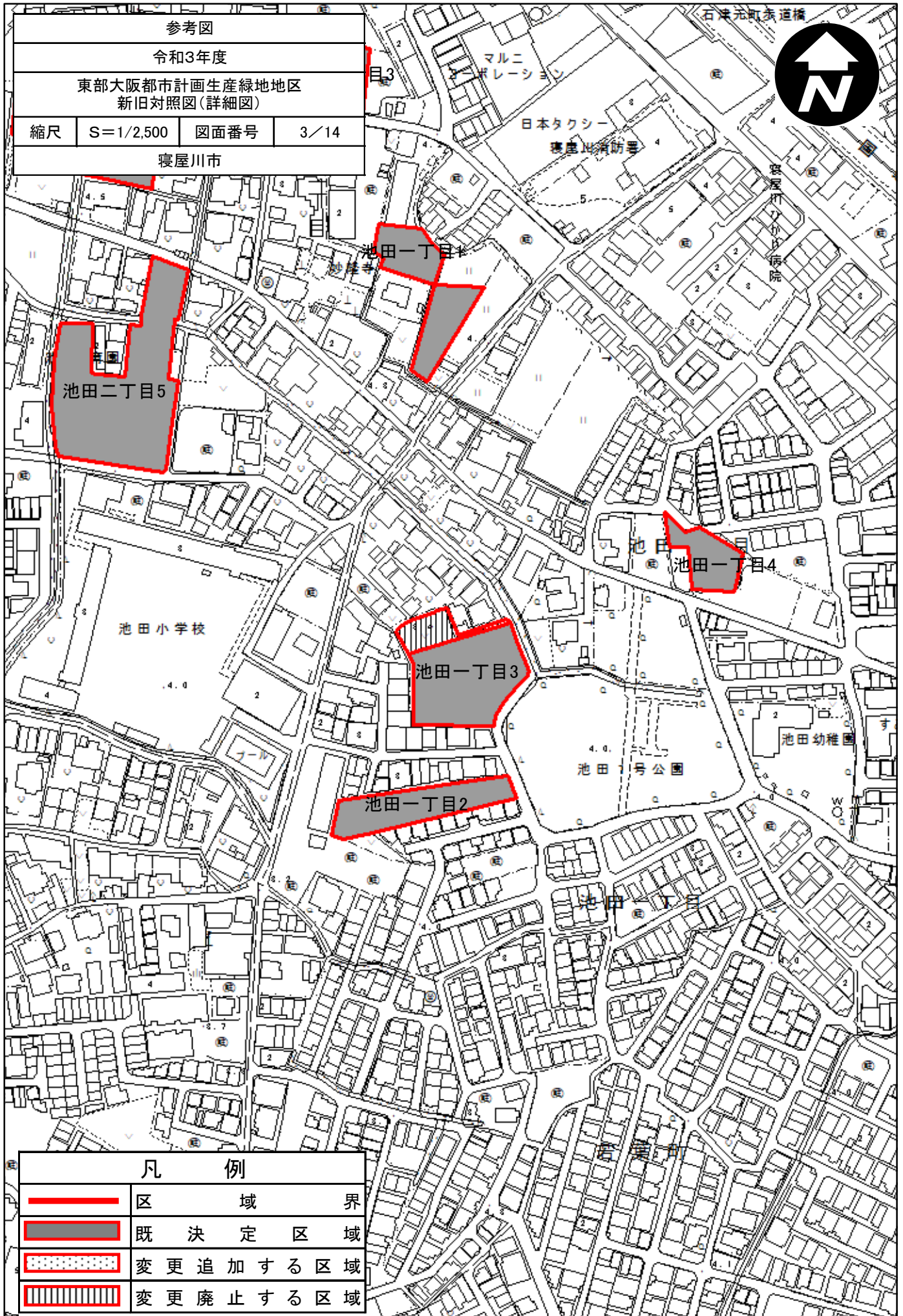
寝屋川市



凡 例

	区 域 界
	既 決 定 区 域
	変 更 追 加 す る 区 域
	変 更 廃 止 す る 区 域

道 170 号 (大 阪 外 環 状 線)



参考図			
令和3年度			
東部大阪都市計画生産緑地地区 新旧対照図(詳細図)			
縮尺	S=1/2,500	図面番号	3/14
寝屋川市			



凡 例	
	区 域 界
	既 決 定 区 域
	変 更 追 加 す る 区 域
	変 更 廃 止 す る 区 域

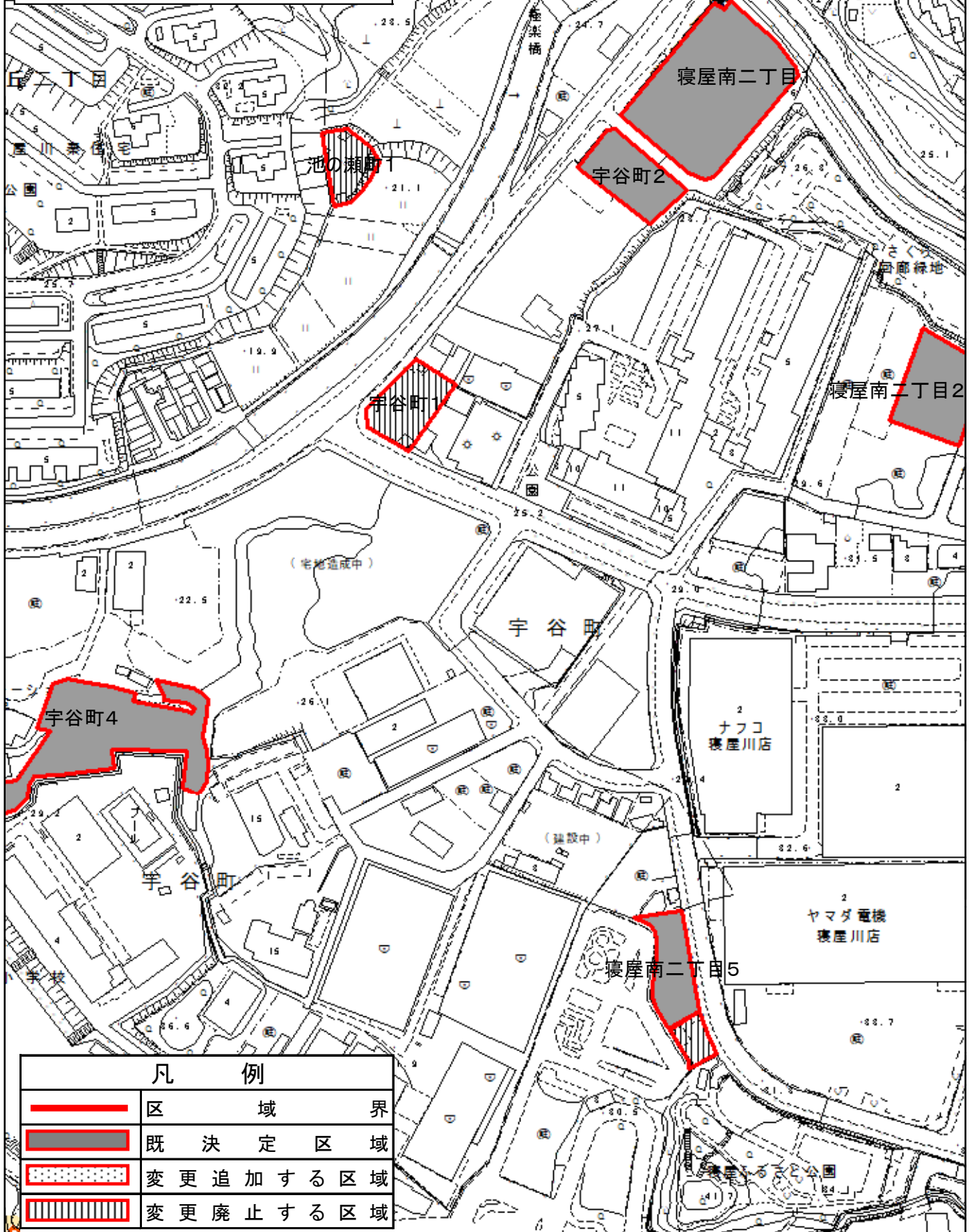
参考図

令和3年度

東部大阪都市計画生産緑地地区
新旧対照図(詳細図)

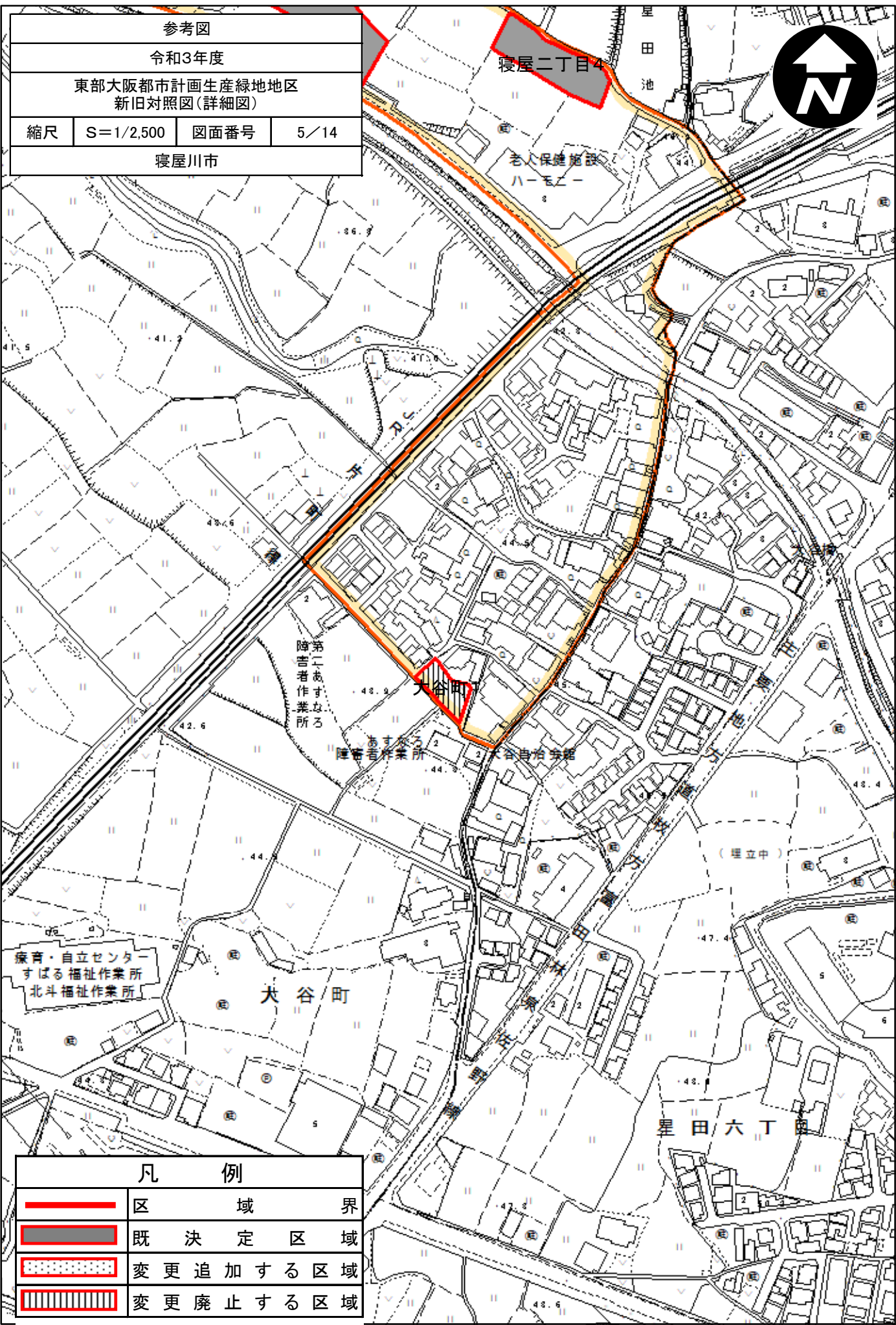
縮尺 S=1/2,500 図面番号 4/14

寝屋川市



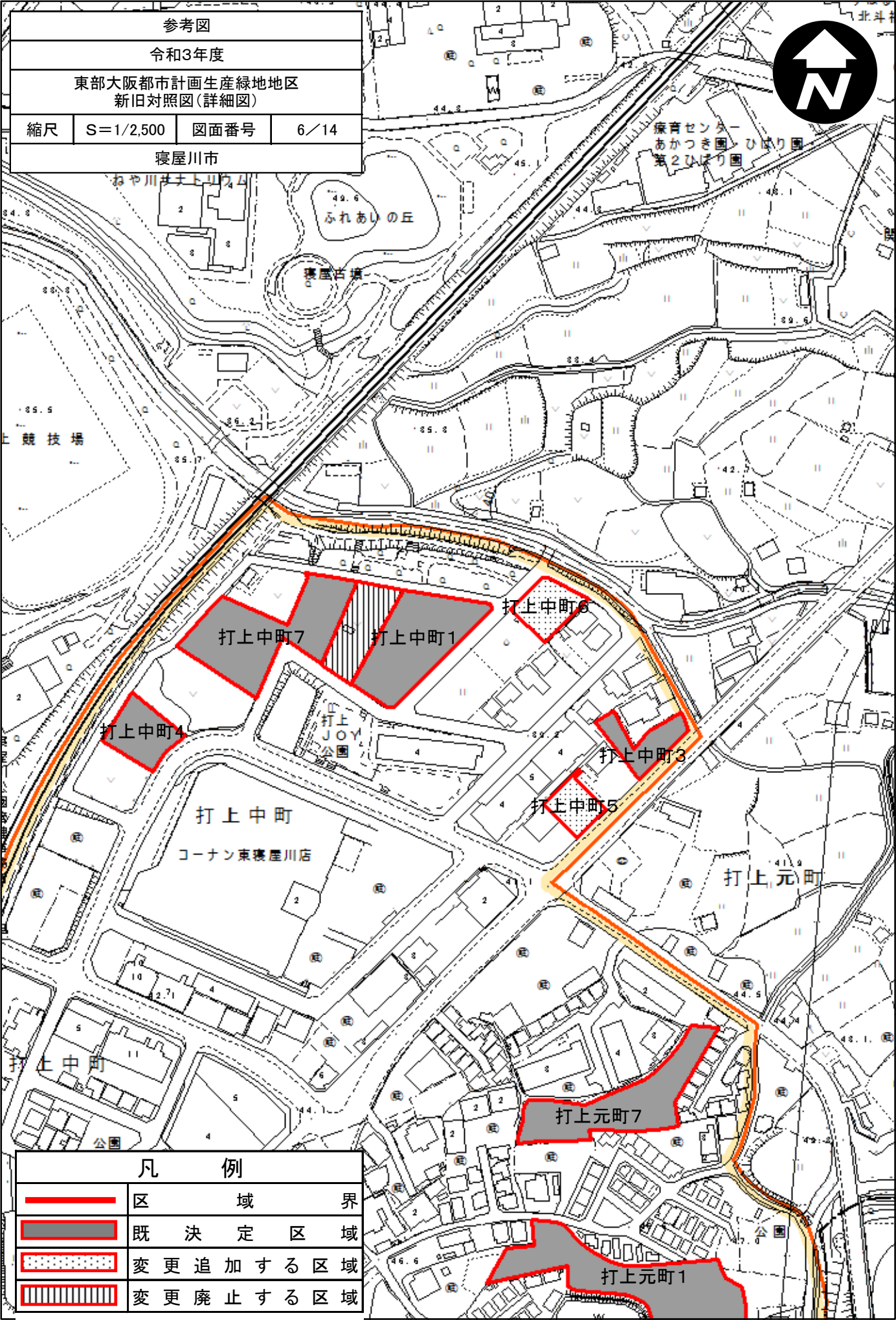
凡 例

	区 域 界
	既 決 定 区 域
	変 更 追 加 する 区 域
	変 更 廃 止 する 区 域



参考図			
令和3年度			
東部大阪都市計画生産緑地地区 新旧対照図(詳細図)			
縮尺	S=1/2,500	図面番号	5/14
寝屋川市			

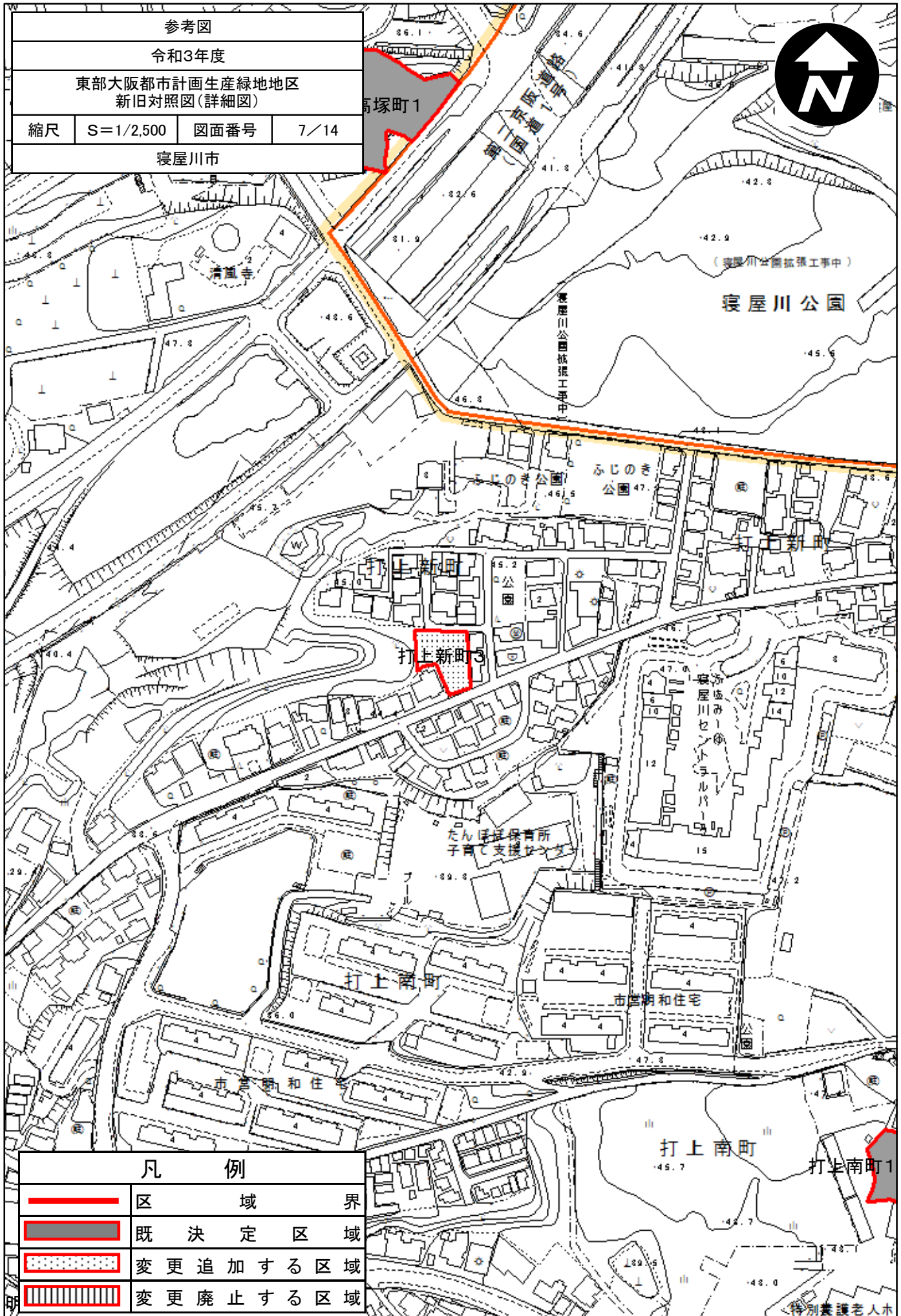
凡 例	
	区 域 界
	既 決 定 区 域
	変 更 追 加 す る 区 域
	変 更 廃 止 す る 区 域



参考図			
令和3年度			
東部大阪都市計画生産緑地地区 新旧対照図(詳細図)			
縮尺	S=1/2,500	図面番号	6/14
寝屋川市			



凡 例	
	区 域 界
	既 決 定 区 域
	変 更 追 加 す る 区 域
	変 更 廃 止 す る 区 域

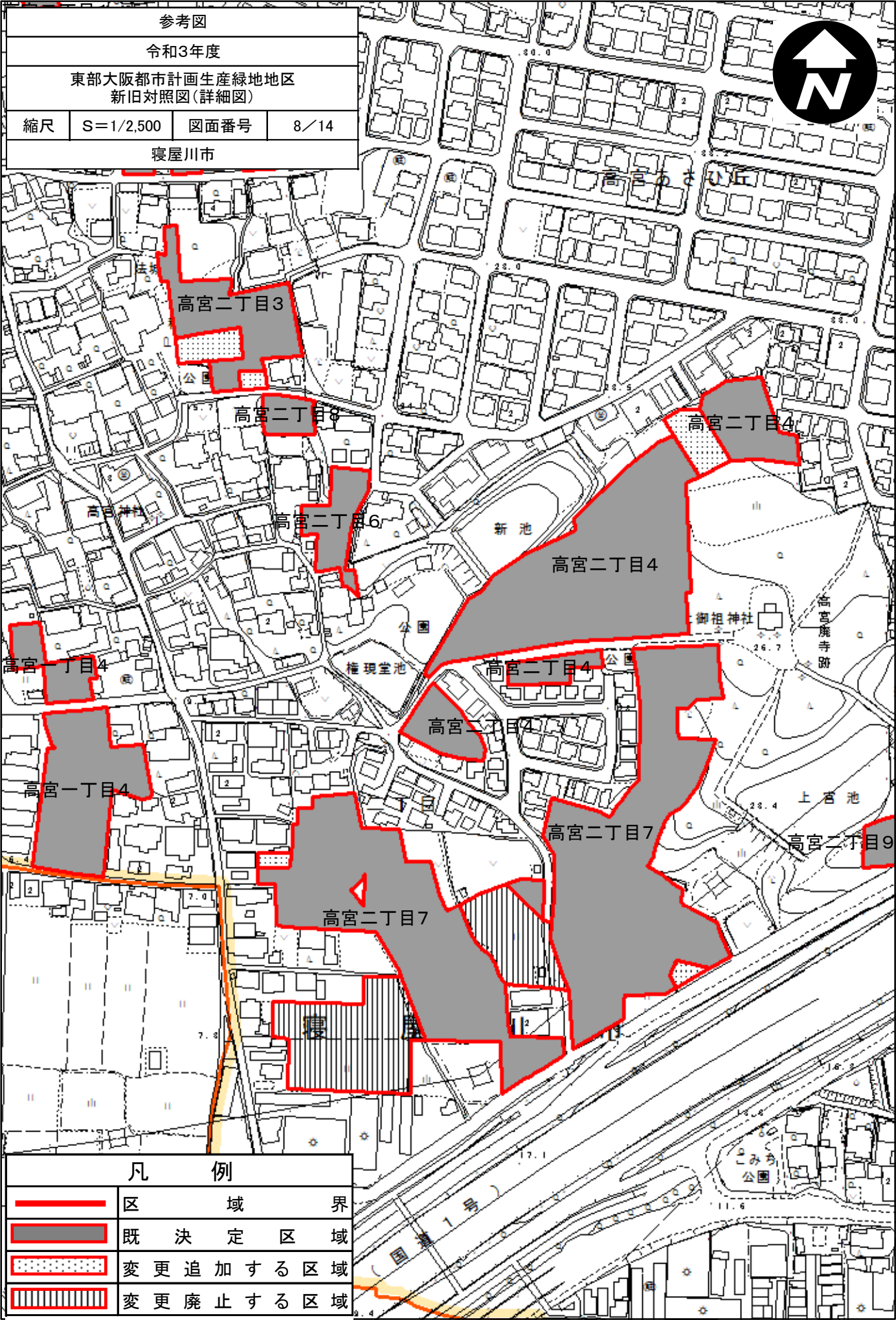


参考図			
令和3年度			
東部大阪都市計画生産緑地地区 新旧対照図(詳細図)			
縮尺	S=1/2,500	図面番号	7/14
寝屋川市			



凡 例	
	区 域 界
	既 決 定 区 域
	変 更 追 加 す る 区 域
	変 更 廃 止 す る 区 域

特別養護老人ホ



参考図

令和3年度

東部大阪都市計画生産緑地地区
新旧対照図(詳細図)

縮尺 S=1/2,500 図面番号 8/14

寝屋川市



高宮二丁目3

高宮二丁目8

高宮二丁目6

高宮二丁目4

高宮二丁目4

高宮一丁目4

高宮二丁目4

高宮二丁目4

高宮一丁目4





高宮一丁目

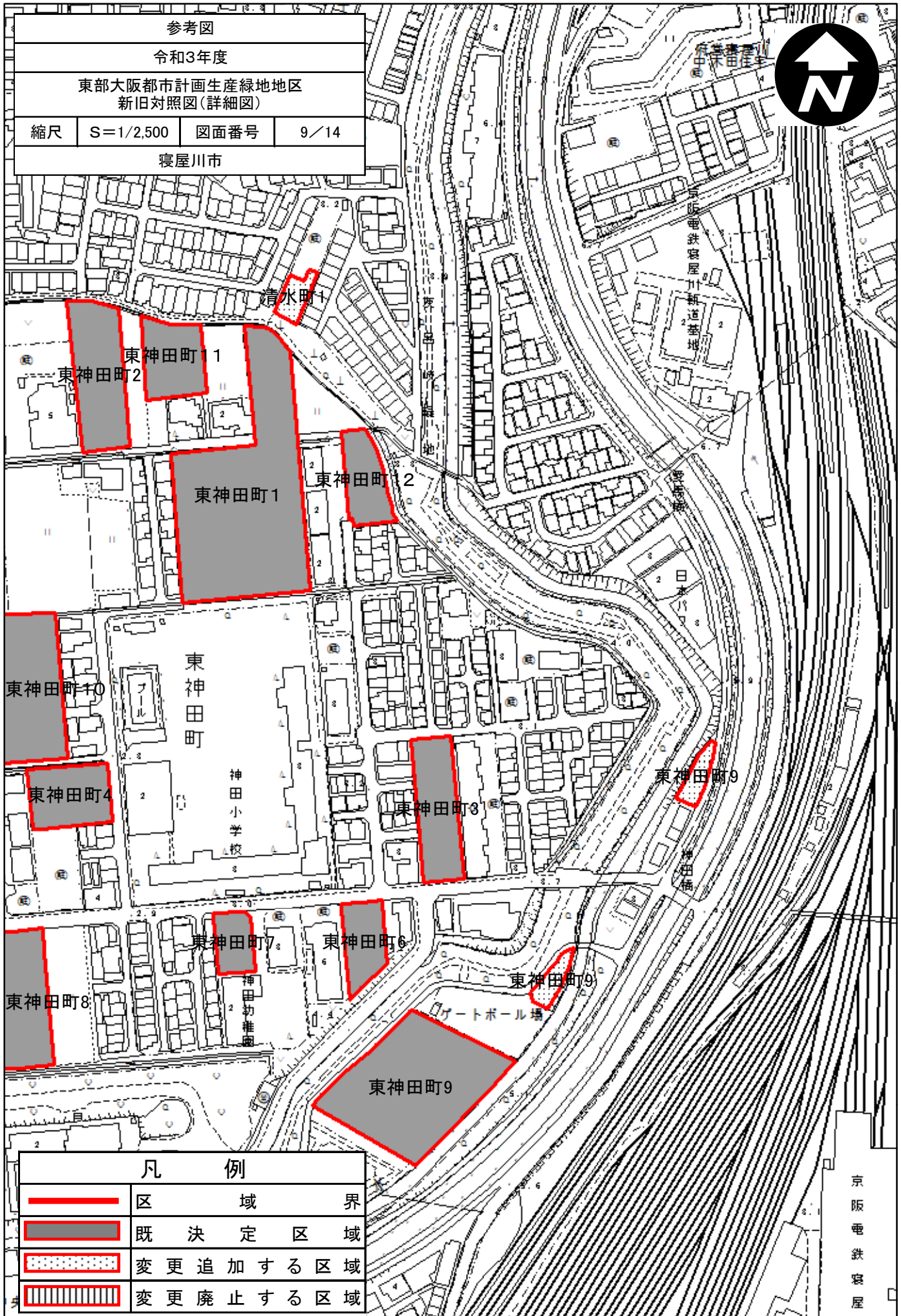
高宮二丁目7

高宮二丁目9

高宮二丁目7

凡 例

	区 域 界
	既 決 定 区 域
	変 更 追 加 す る 区 域
	変 更 廃 止 す る 区 域

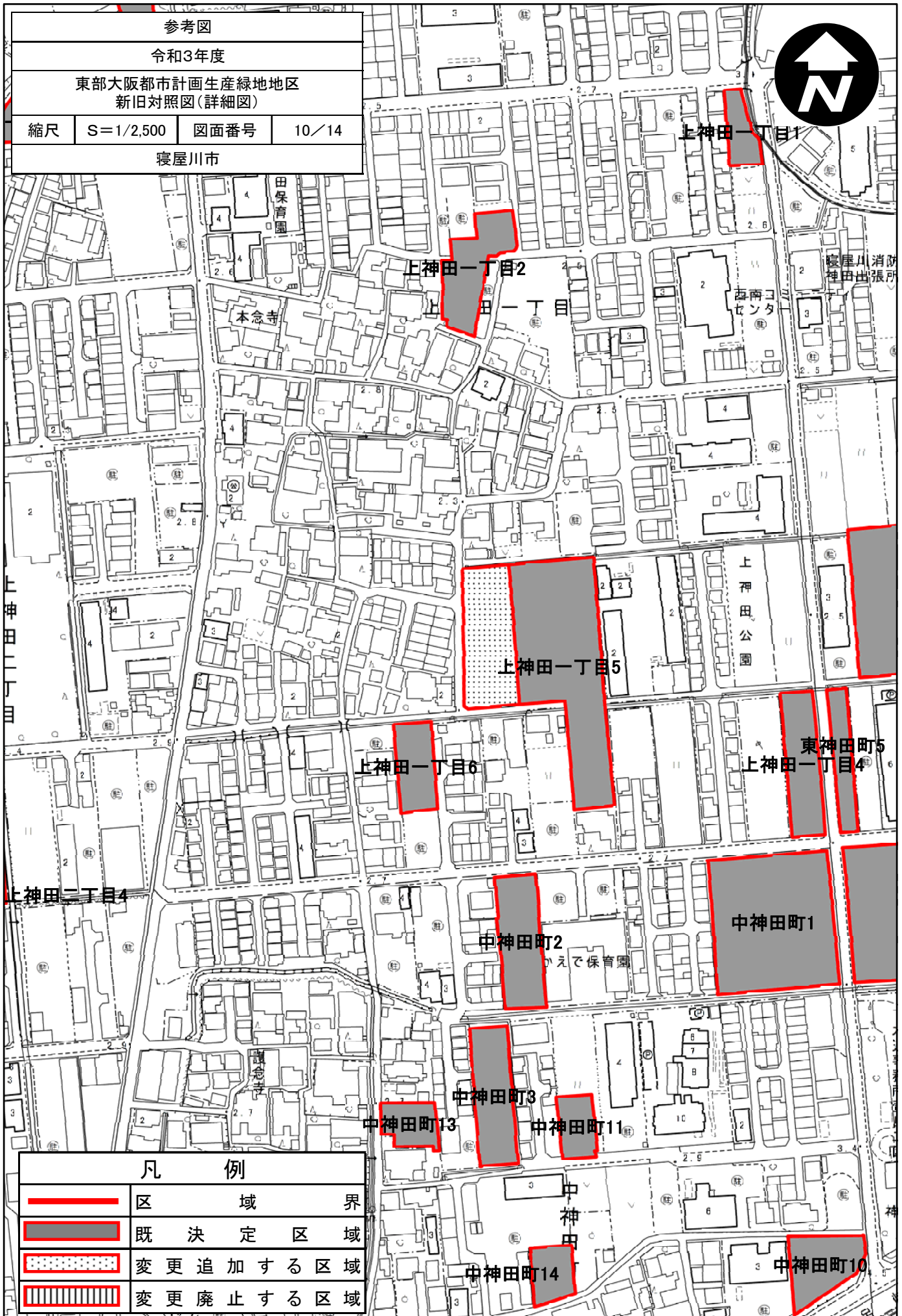


参考図			
令和3年度			
東部大阪都市計画生産緑地地区 新旧対照図(詳細図)			
縮尺	S=1/2,500	図面番号	9/14
寝屋川市			



凡 例	
	区 域 界
	既 決 定 区 域
	変 更 追 加 す る 区 域
	変 更 廃 止 す る 区 域

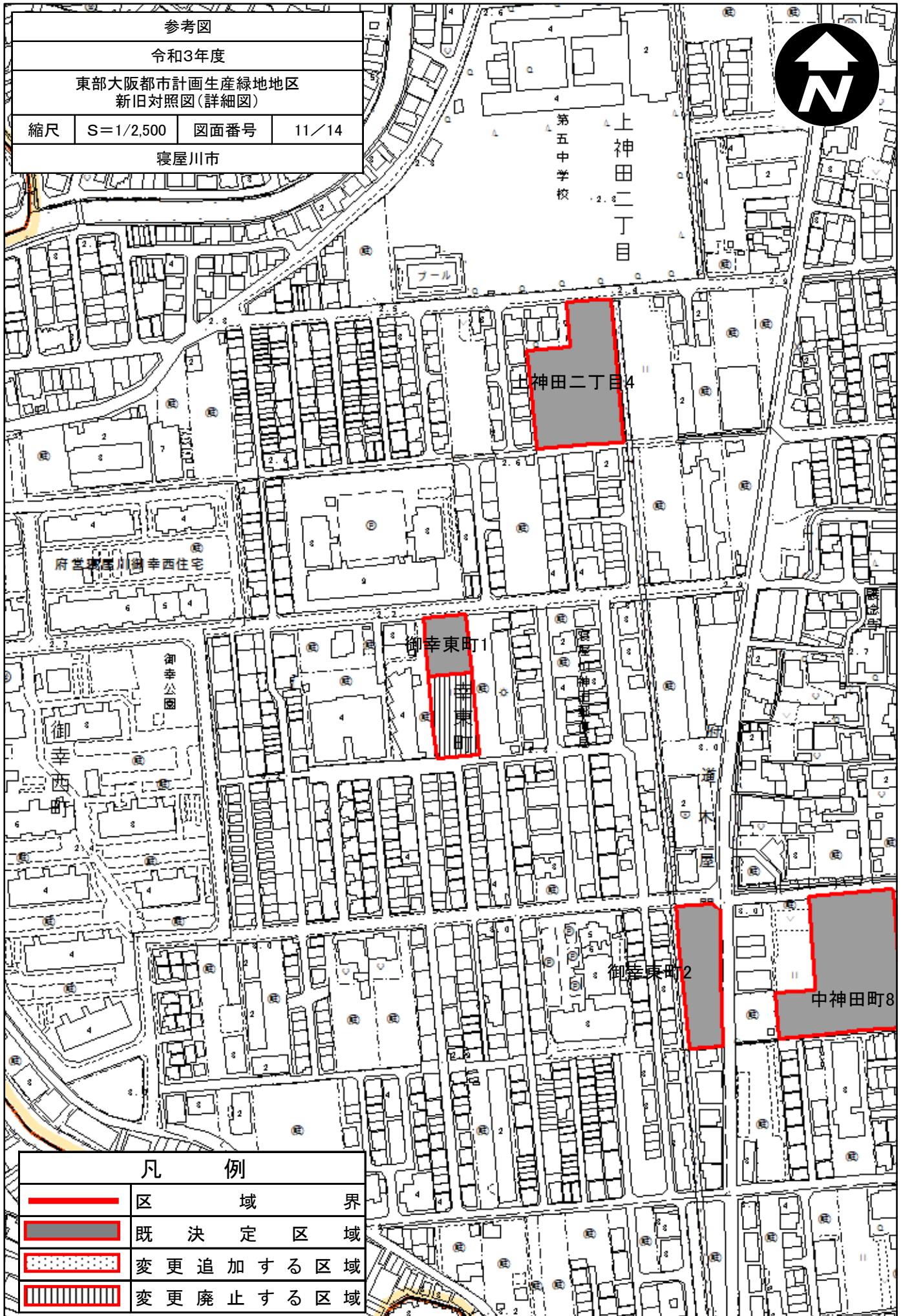
京 阪 電 鉄 寝 屋 川 新 道 基 地



参考図			
令和3年度			
東部大阪都市計画生産緑地地区 新旧対照図(詳細図)			
縮尺	S=1/2,500	図面番号	10/14
寝屋川市			



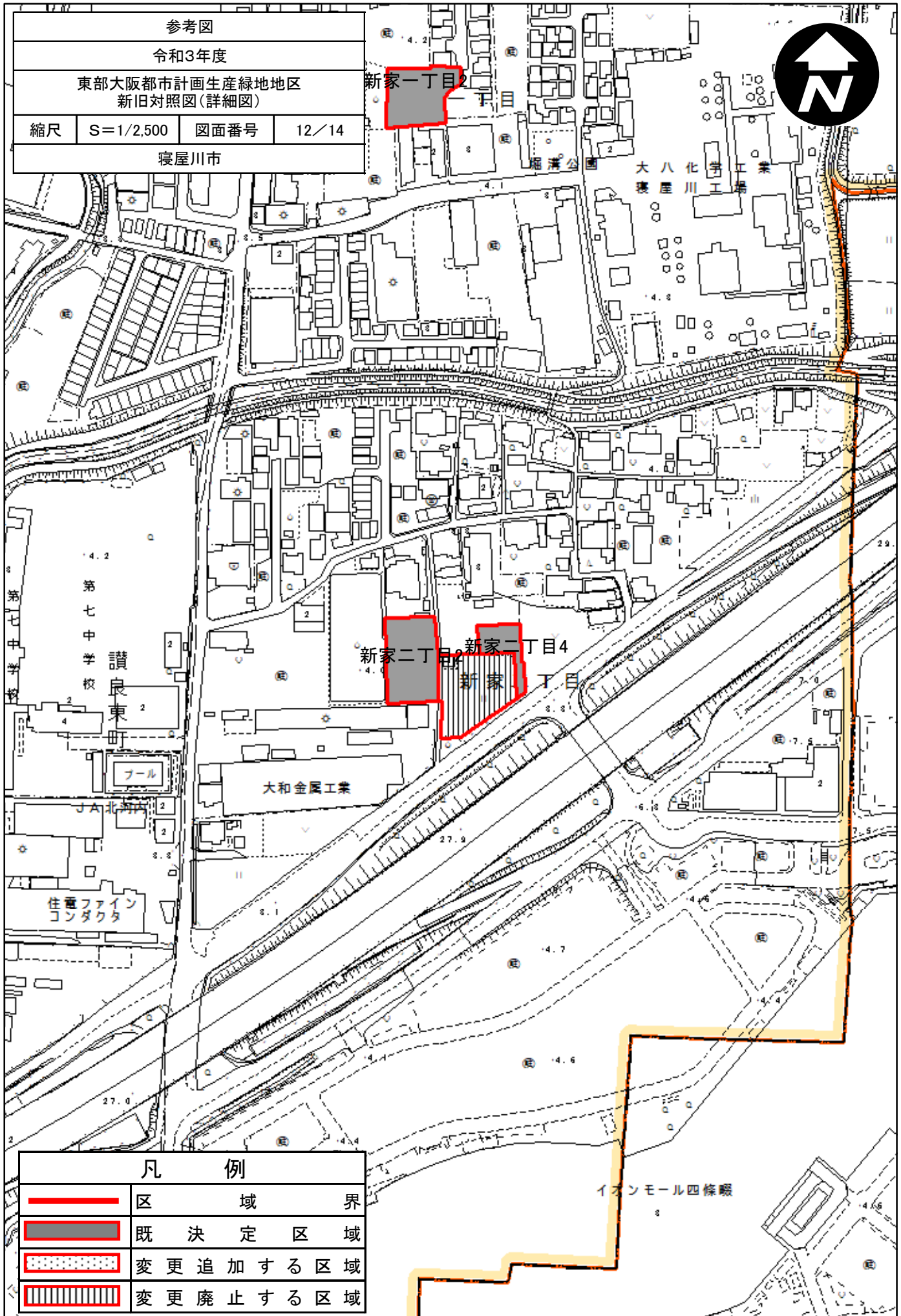
凡 例	
	区 域 界
	既 決 定 区 域
	変 更 追 加 す る 区 域
	変 更 廃 止 す る 区 域



参考図			
令和3年度			
東部大阪都市計画生産緑地地区 新旧対照図(詳細図)			
縮尺	S=1/2,500	図面番号	11/14
寝屋川市			



凡 例	
	区 域 界
	既 決 定 区 域
	変 更 追 加 す る 区 域
	変 更 廃 止 す る 区 域



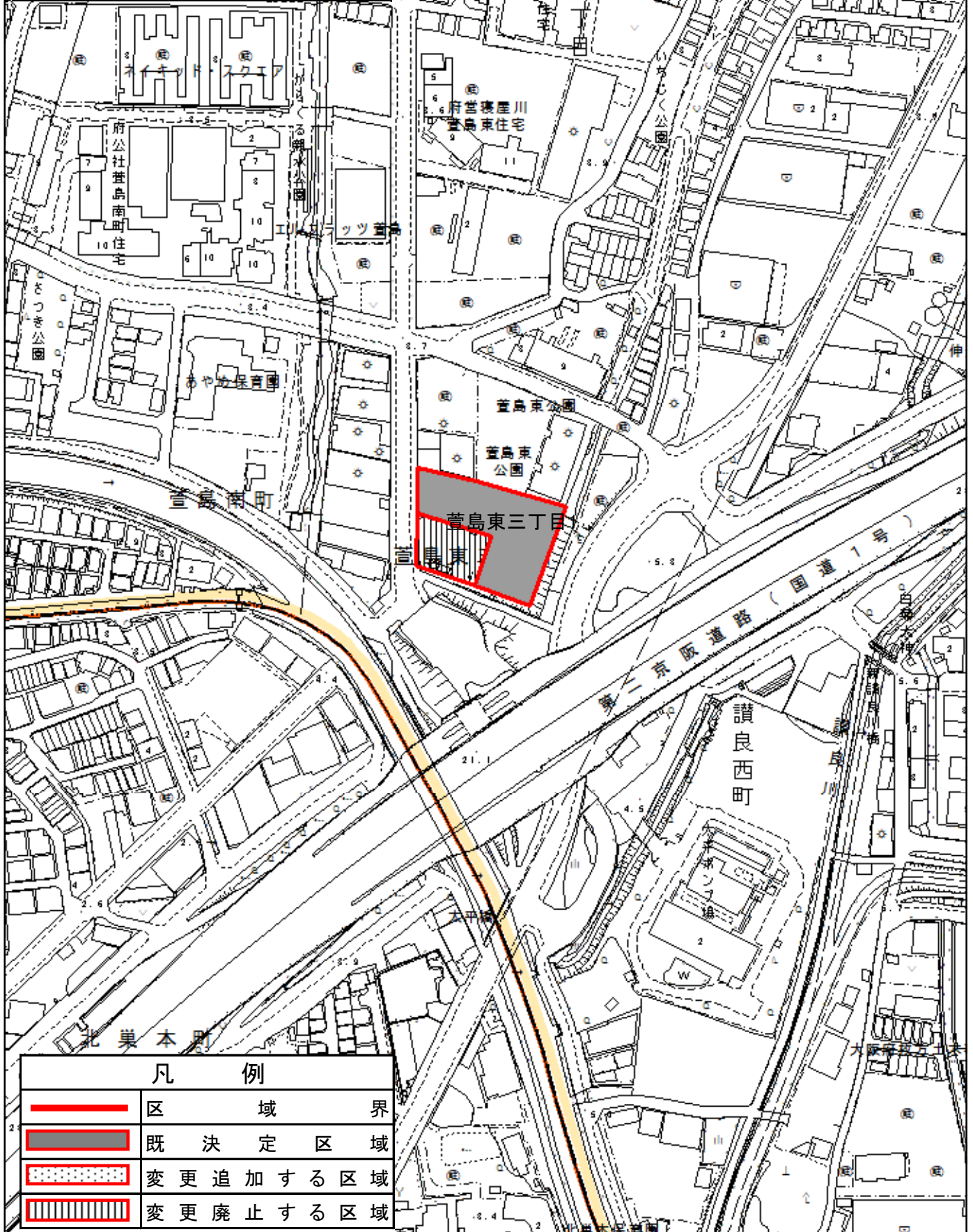
参考図

令和3年度

東部大阪都市計画生産緑地地区
新旧対照図(詳細図)

縮尺 S=1/2,500 図面番号 13/14

寝屋川市



凡 例

	区 域 界
	既 決 定 区 域
	変 更 追 加 す る 区 域
	変 更 廃 止 す る 区 域

