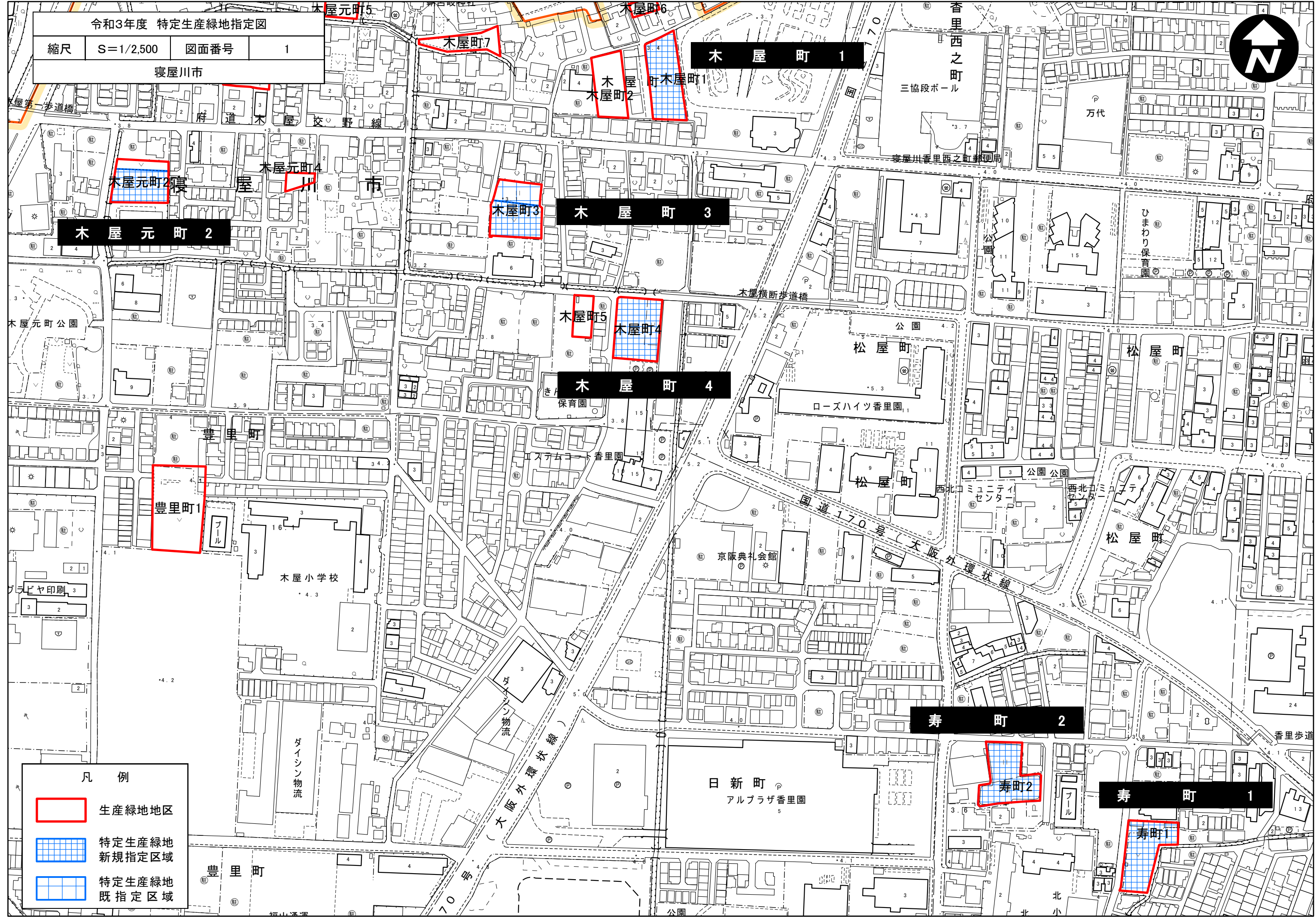



令和3年度 特定生産緑地指定図

縮尺 S=1/2,500 図面番号 1

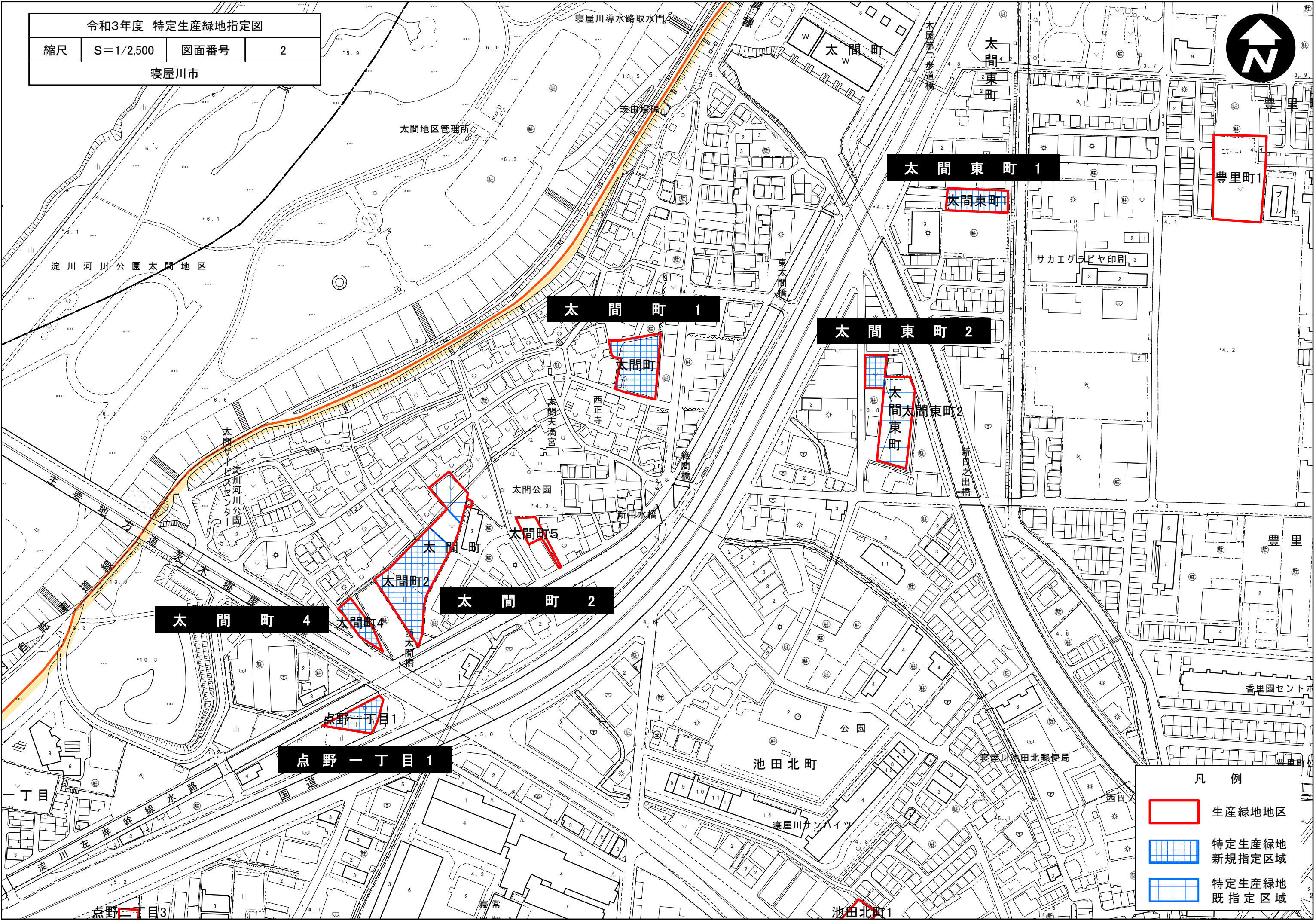

寝屋川市



凡 例

- 生産緑地地区
- 特定生産緑地
新規指定区域
- 特定生産緑地
既指定区域

令和3年度 特定生産緑地指定図			
縮尺	S=1/2,500	図面番号	2
寝屋川市			

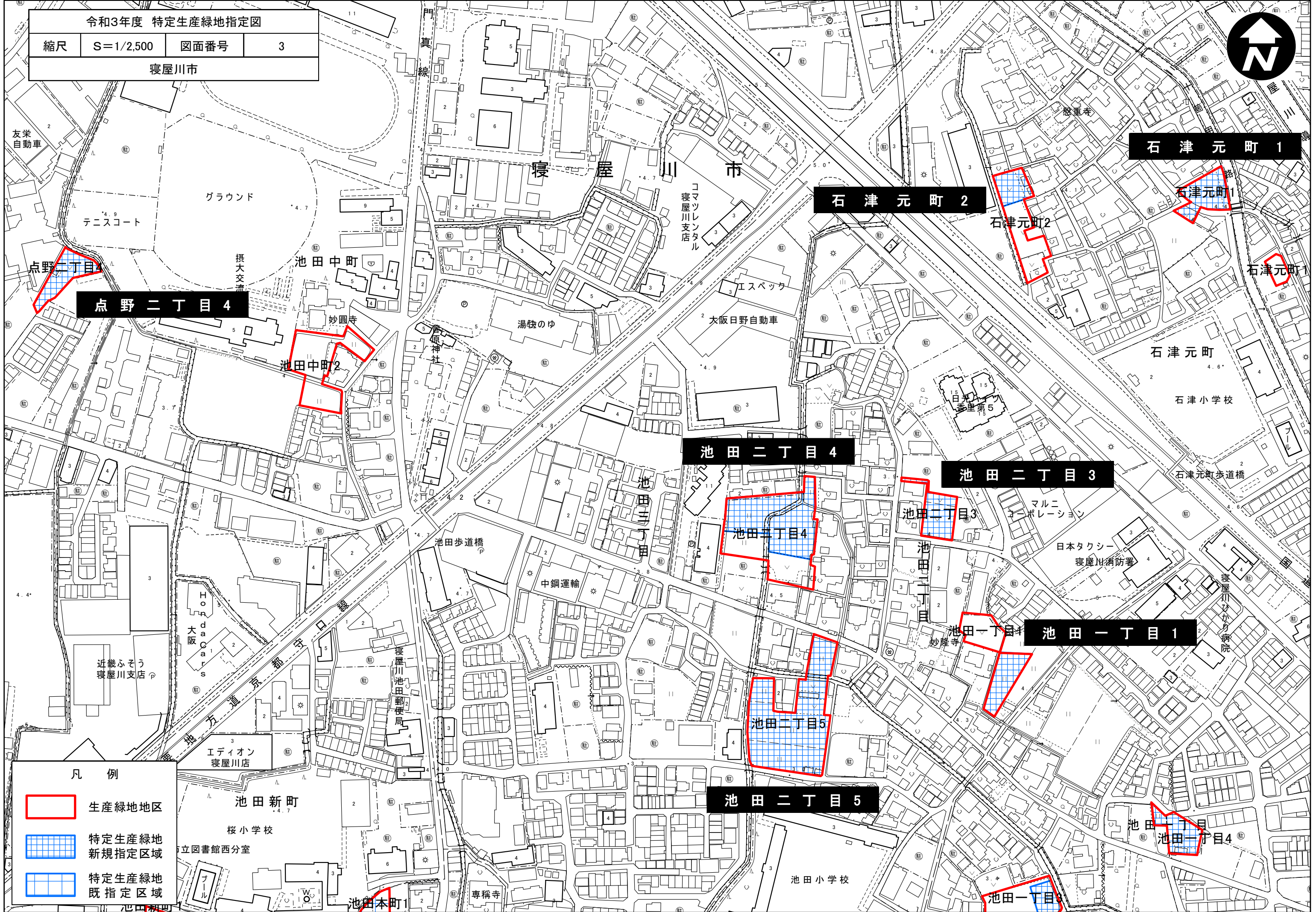



凡例	
	生産緑地地区
	特定生産緑地 新規指定区域
	特定生産緑地 既指定区域




令和3年度 特定生産緑地指定図

縮尺 S=1/2,500 図面番号 3

寝屋川市



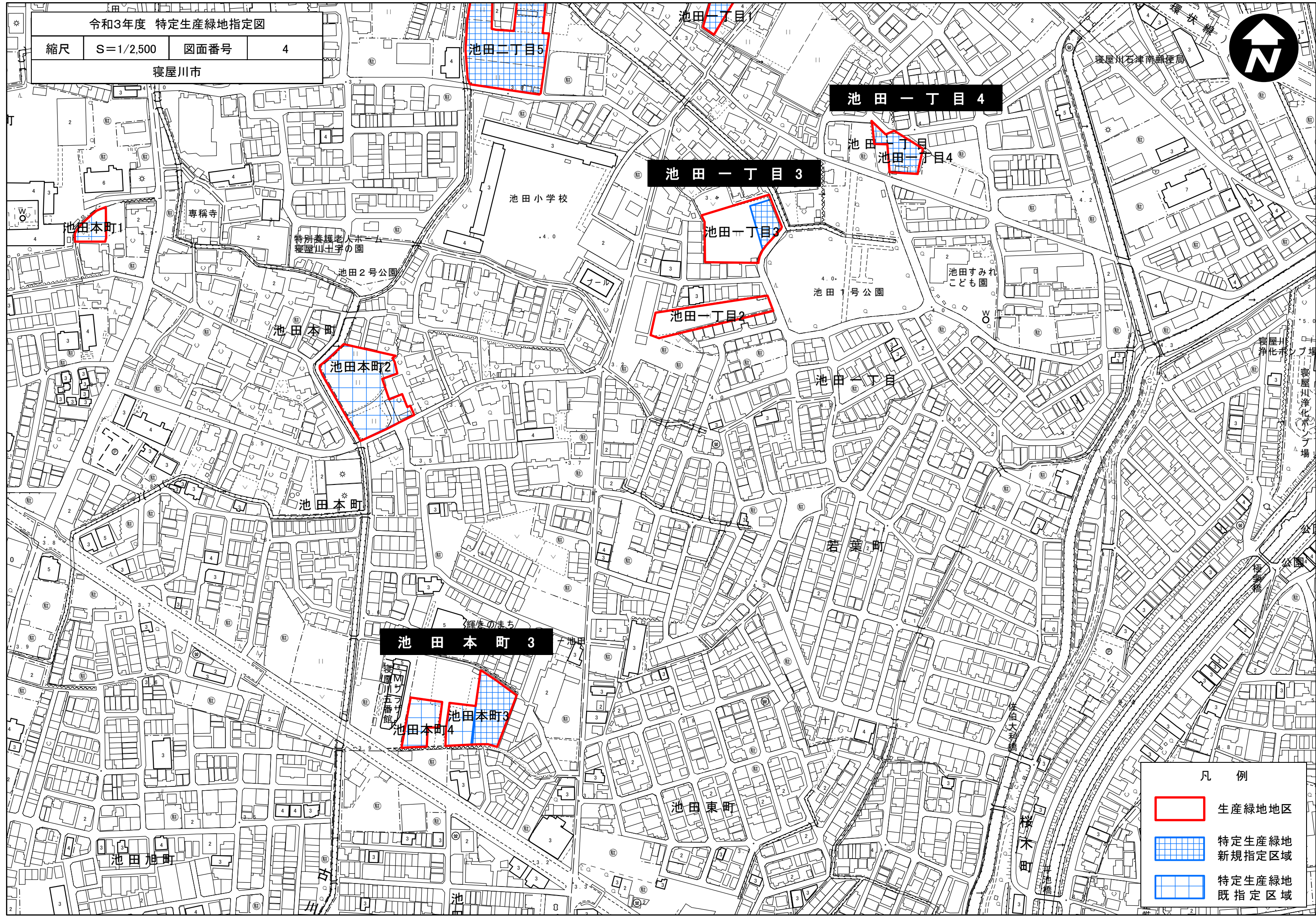
凡例




-  生産緑地地区
-  特定生産緑地
新規指定区域
-  特定生産緑地
既指定区域

令和3年度 特定生産緑地指定図

縮尺 S=1/2,500 図面番号 4

寝屋川市

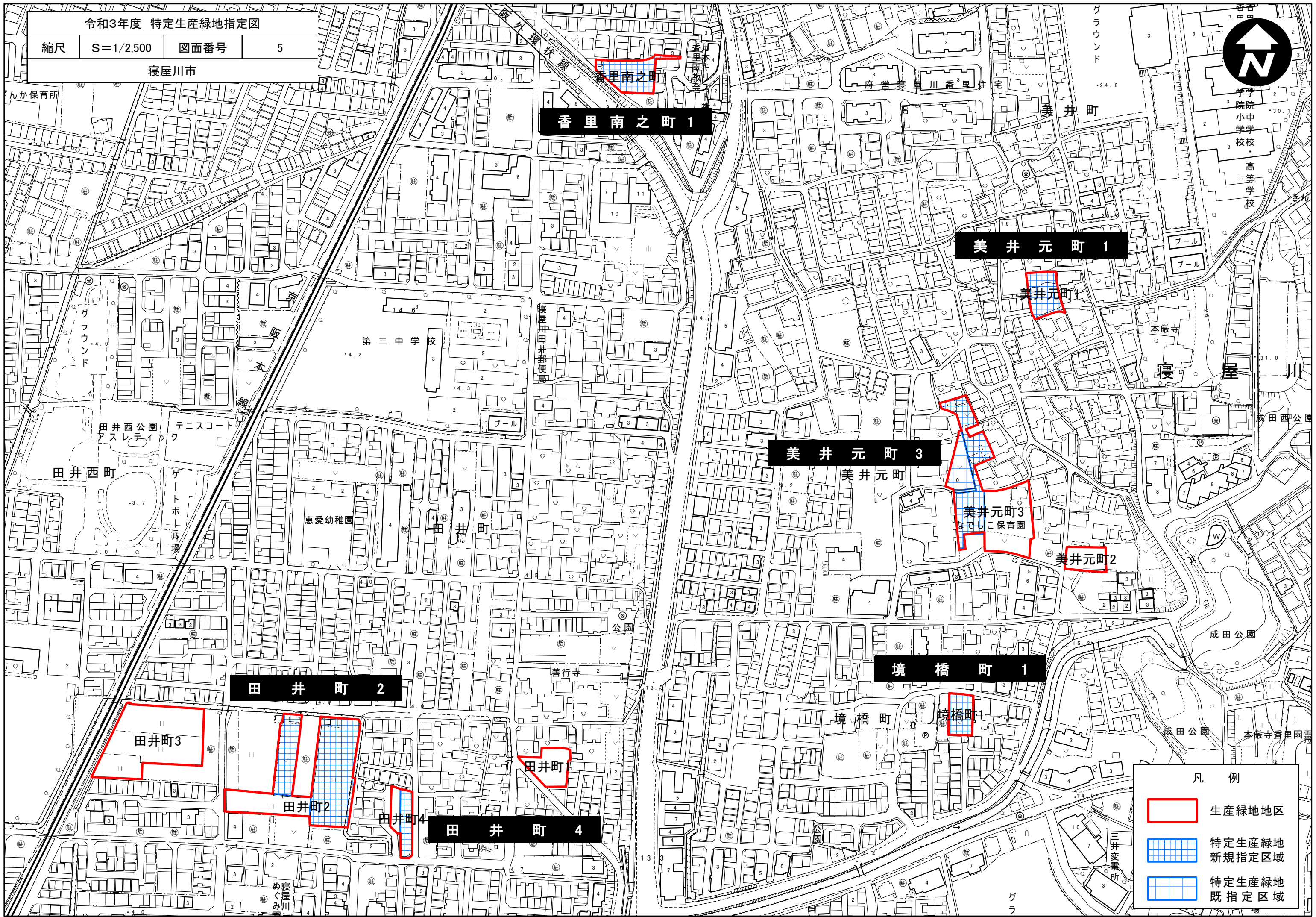


- 凡例
-  生産緑地地区
 -  特定生産緑地
新規指定区域
 -  特定生産緑地
既指定区域

令和3年度 特定生産緑地指定図

縮尺 S=1/2,500 図面番号 5

寝屋川市



香里南之町 1




美井元町 1

美井元町 3

田井町 2

境橋町 1

田井町 4

- 凡例
-  生産緑地地区
 -  特定生産緑地
新規指定区域
 -  特定生産緑地
既指定区域

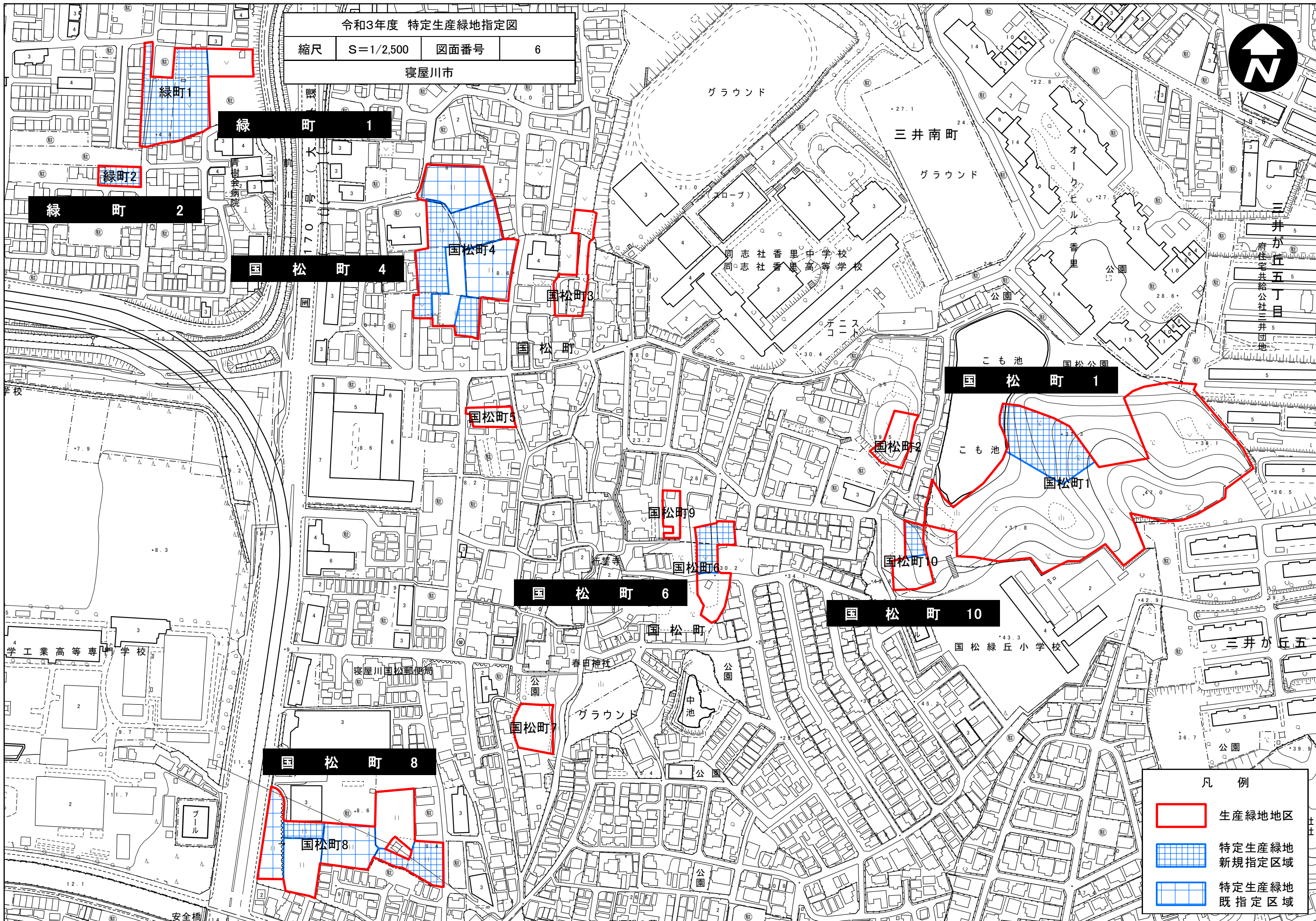

令和3年度 特定生産緑地指定図

縮尺 S=1/2,500




図面番号

6

寝屋川市



凡例

-  生産緑地地区
-  特定生産緑地
新規指定区域
-  特定生産緑地
既指定区域

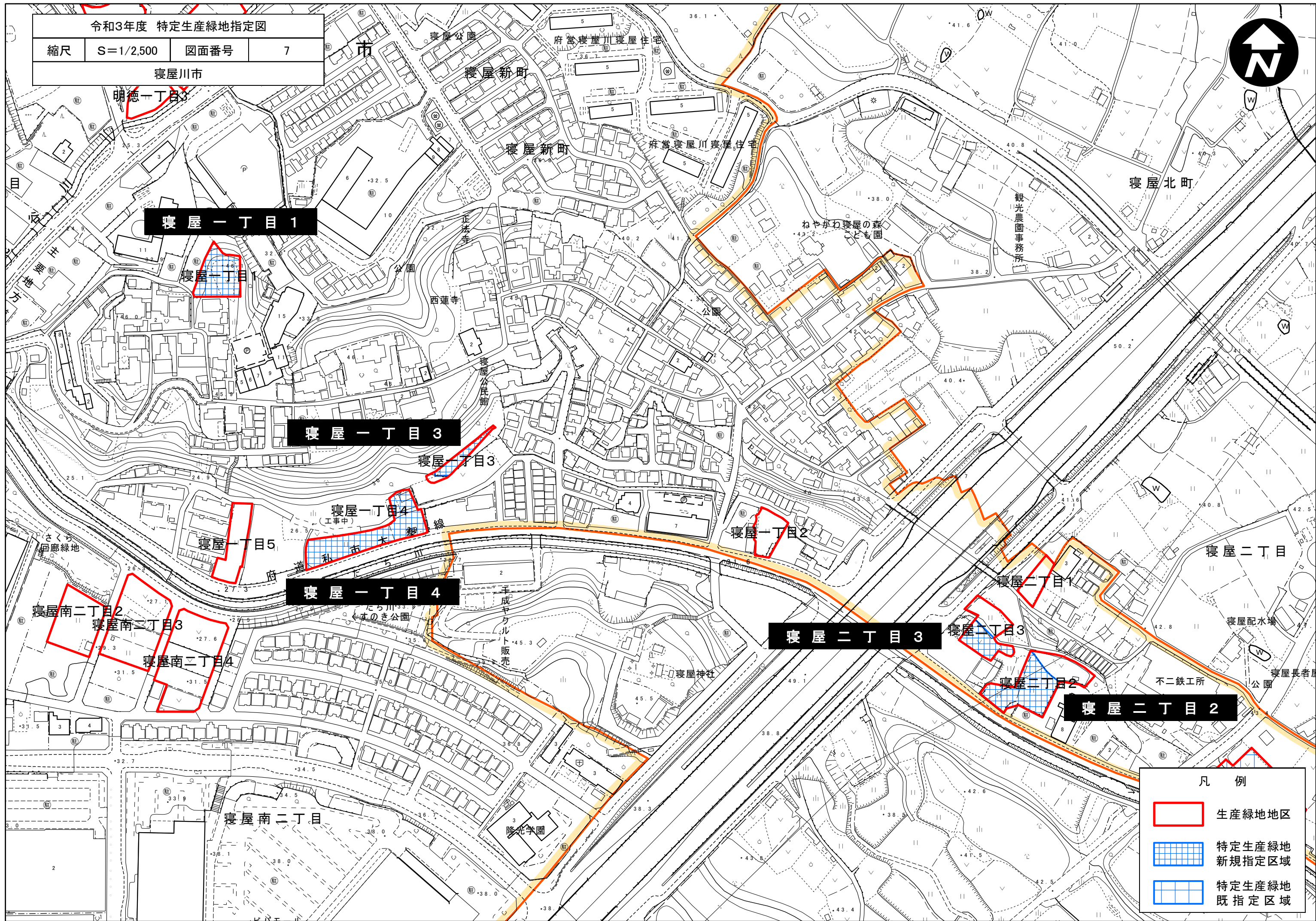
令和3年度 特定生産緑地指定図

縮尺 S=1/2,500

図面番号

7

寝屋川市






寝屋一丁目1

寝屋一丁目3

寝屋一丁目4

寝屋二丁目3

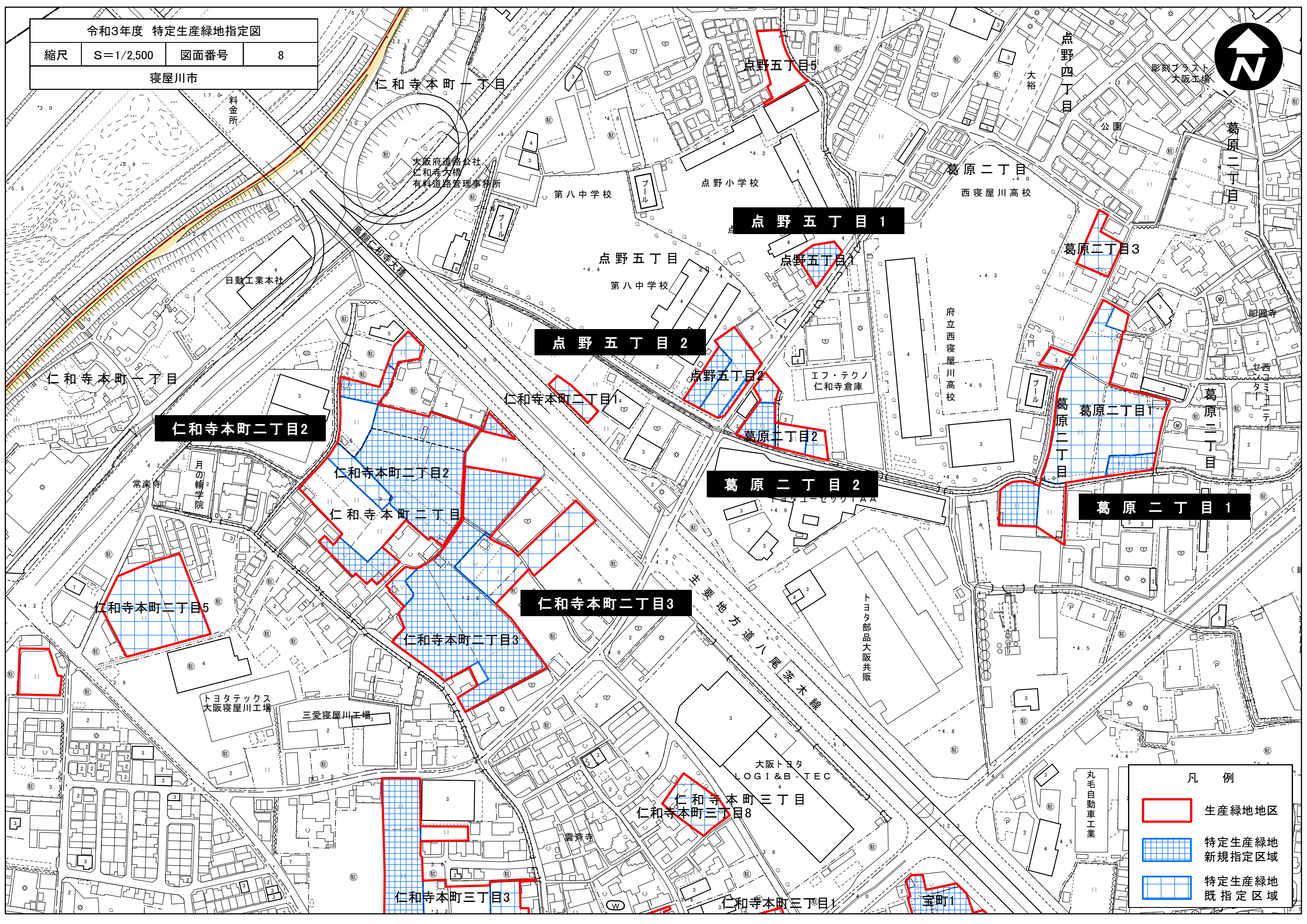
寝屋二丁目2

- 凡例
-  生産緑地地区
 -  特定生産緑地 新規指定区域
 -  特定生産緑地 既指定区域

令和3年度 特定生産緑地指定図

縮尺 S=1/2,500 図面番号 8

寝屋川市



仁和寺本町二丁目2

点野五丁目1




点野五丁目2

葛原二丁目2

葛原二丁目1

仁和寺本町二丁目3

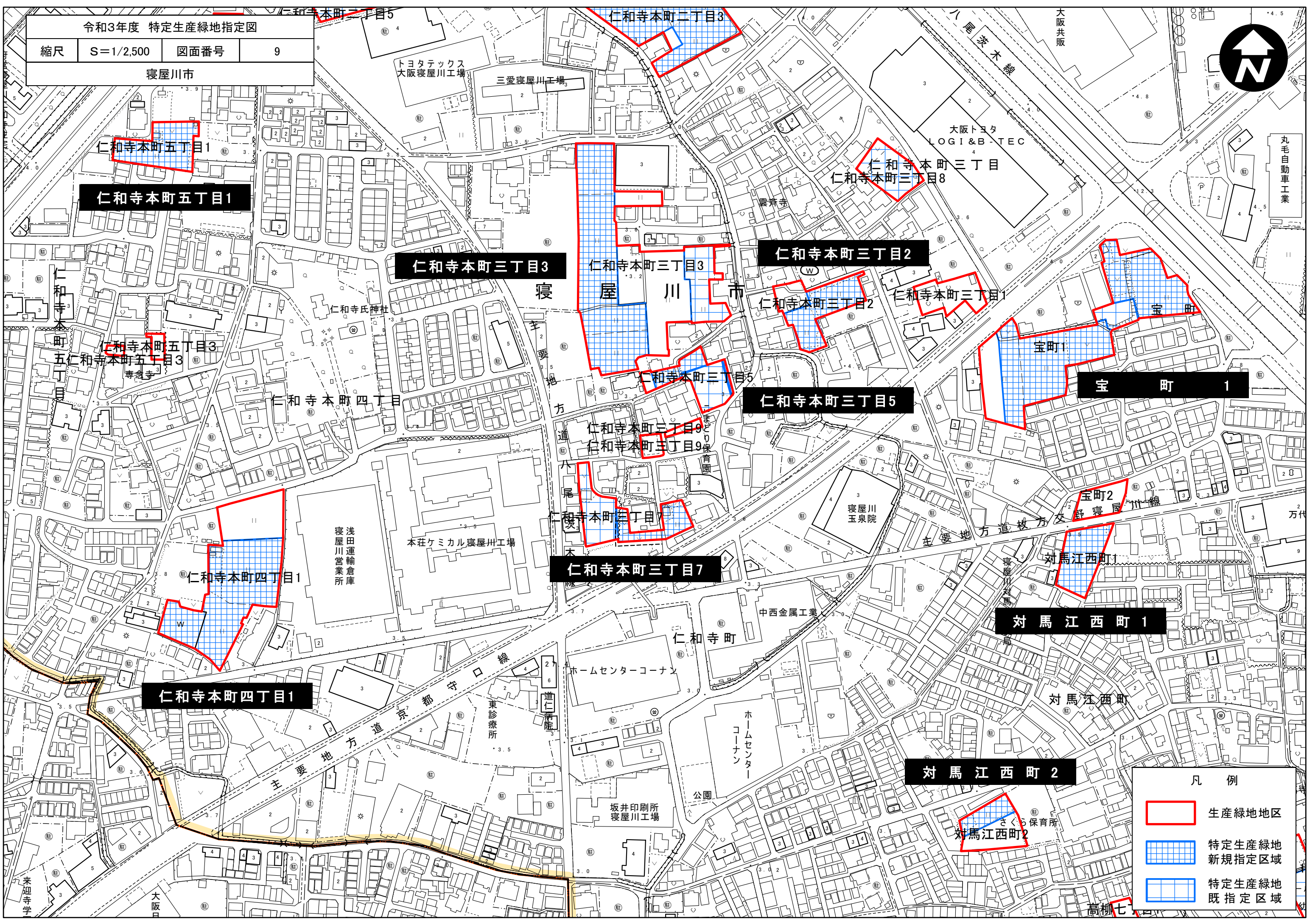
凡例

-  生産緑地地区
-  特定生産緑地
新規指定区域
-  特定生産緑地
既指定区域

令和3年度 特定生産緑地指定図

縮尺 S=1/2,500 図面番号 9

寝屋川市



仁和寺本町五丁目1

仁和寺本町三丁目3

仁和寺本町三丁目2

宝町1

仁和寺本町三丁目7

対馬江西町1

仁和寺本町四丁目1

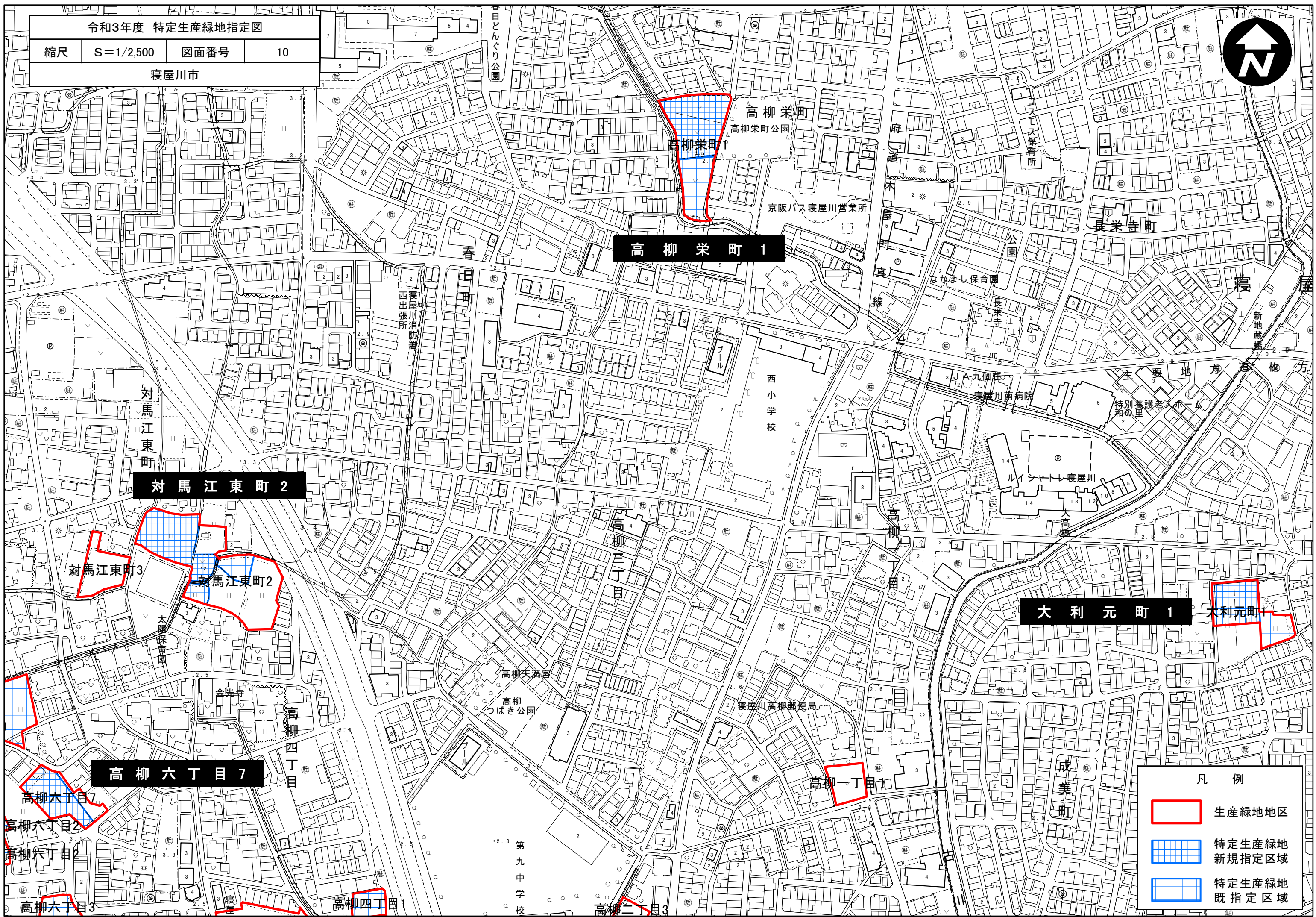
対馬江西町2

- 凡例
- 生産緑地地区
 - 特定生産緑地
新規指定区域
 - 特定生産緑地
既指定区域

令和3年度 特定生産緑地指定図

縮尺 S=1/2,500 図面番号 10

寝屋川市



高柳栄町1

対馬江東町2

大和元町1

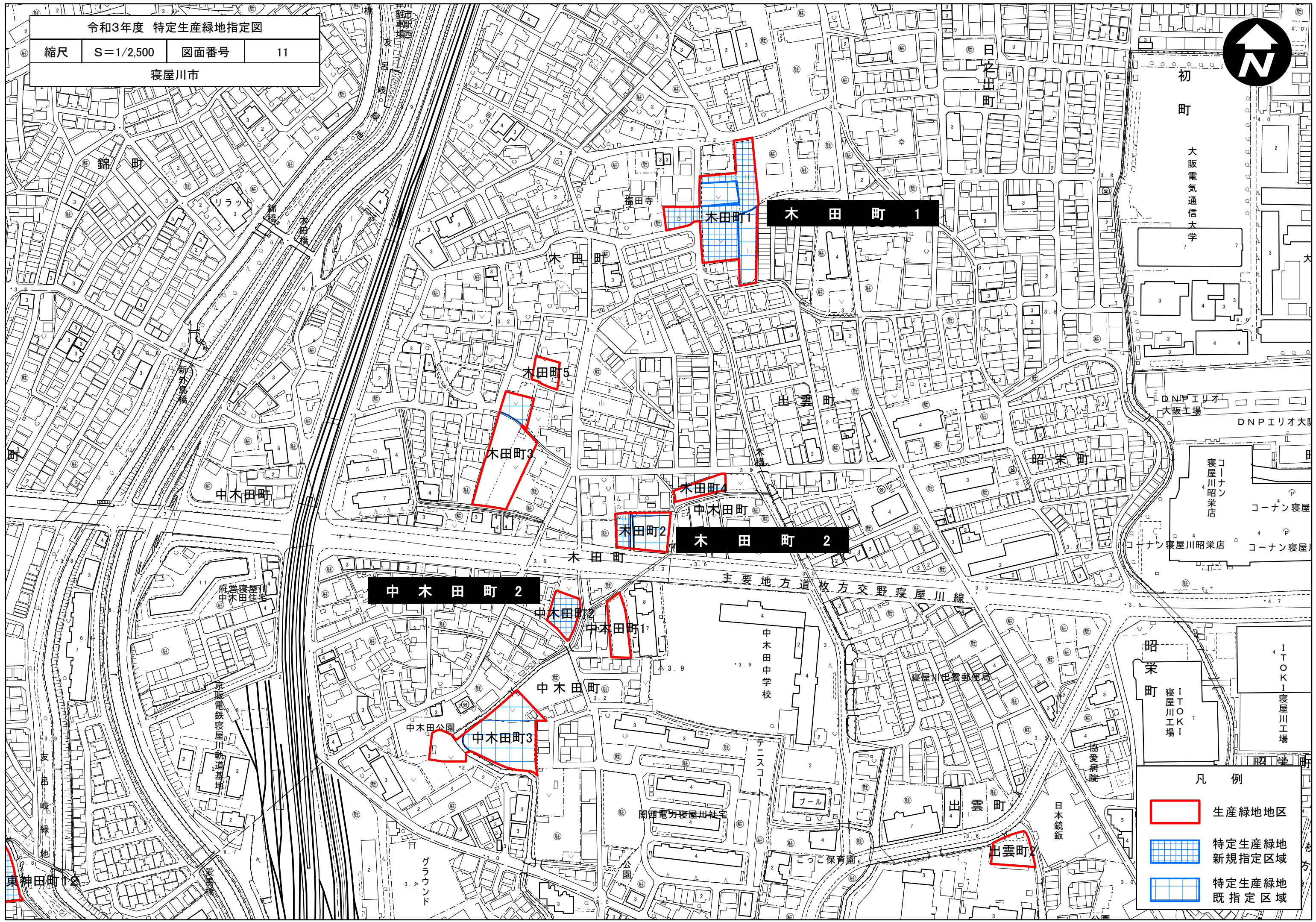
高柳六丁目7




- 凡例
- 生産緑地地区
 - 特定生産緑地
新規指定区域
 - 特定生産緑地
既指定区域

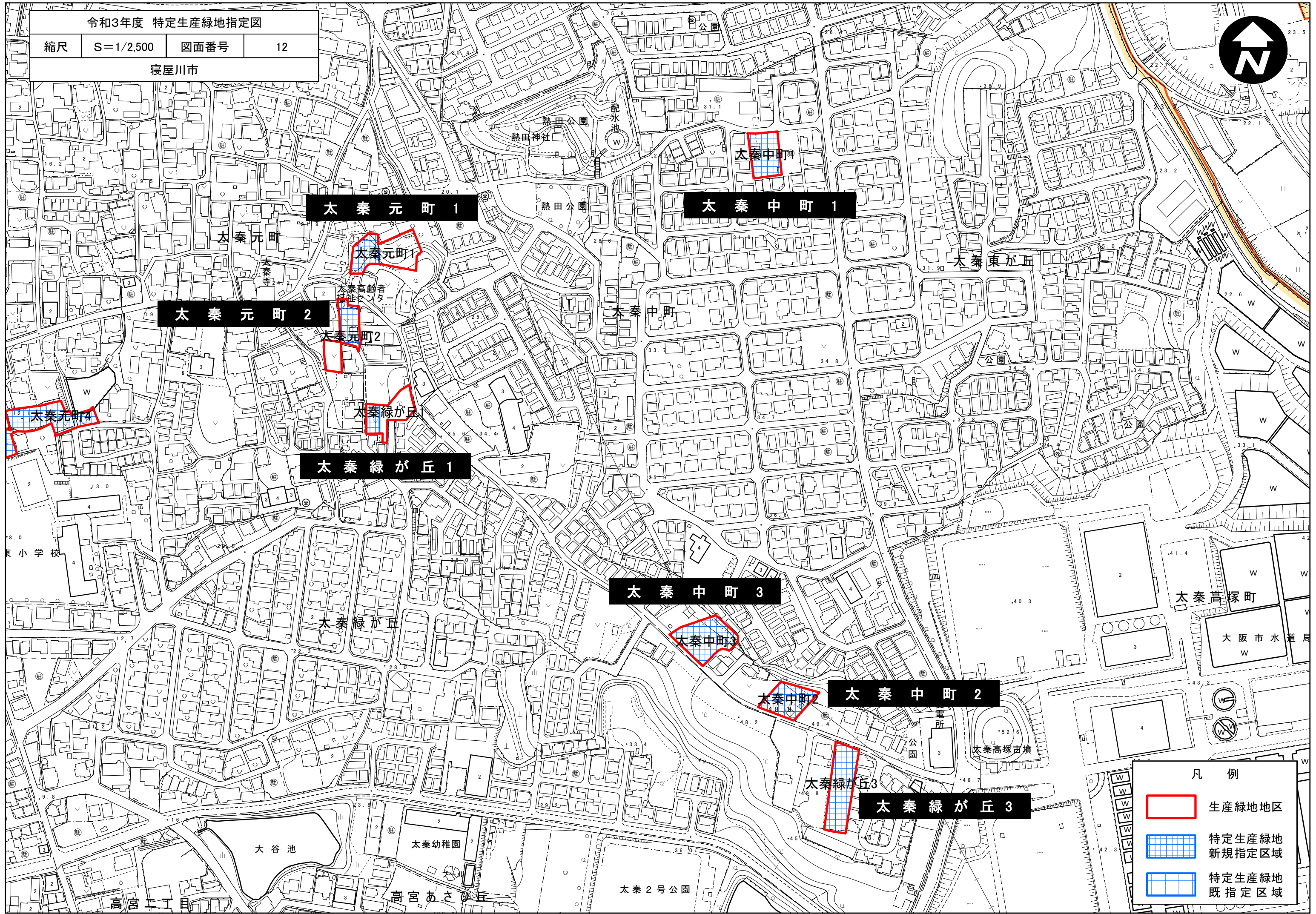
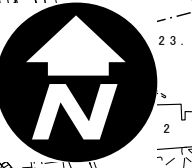
令和3年度 特定生産緑地指定図

縮尺 S=1/2,500 図面番号 11

寝屋川市



- 凡例
-  生産緑地地区
 -  特定生産緑地
新規指定区域
 -  特定生産緑地
既指定区域



太秦元町 1

太秦中町 1

太秦元町 2




太秦緑が丘 1

太秦中町 3

太秦中町 2

太秦緑が丘 3

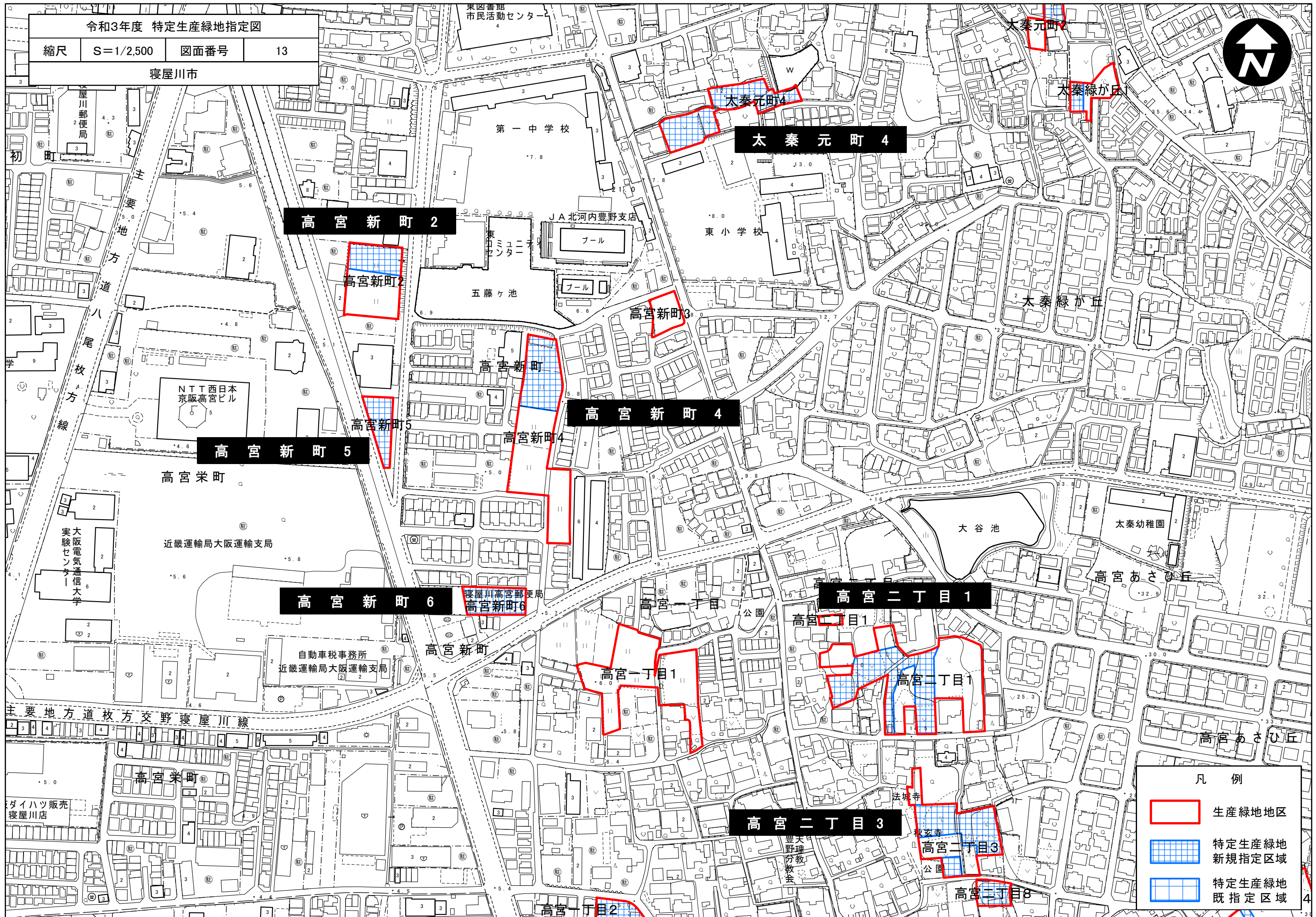
凡例

	生産緑地地区
	特定生産緑地 新規指定区域
	特定生産緑地 既指定区域

令和3年度 特定生産緑地指定図

縮尺 S=1/2,500 図面番号 13

寝屋川市



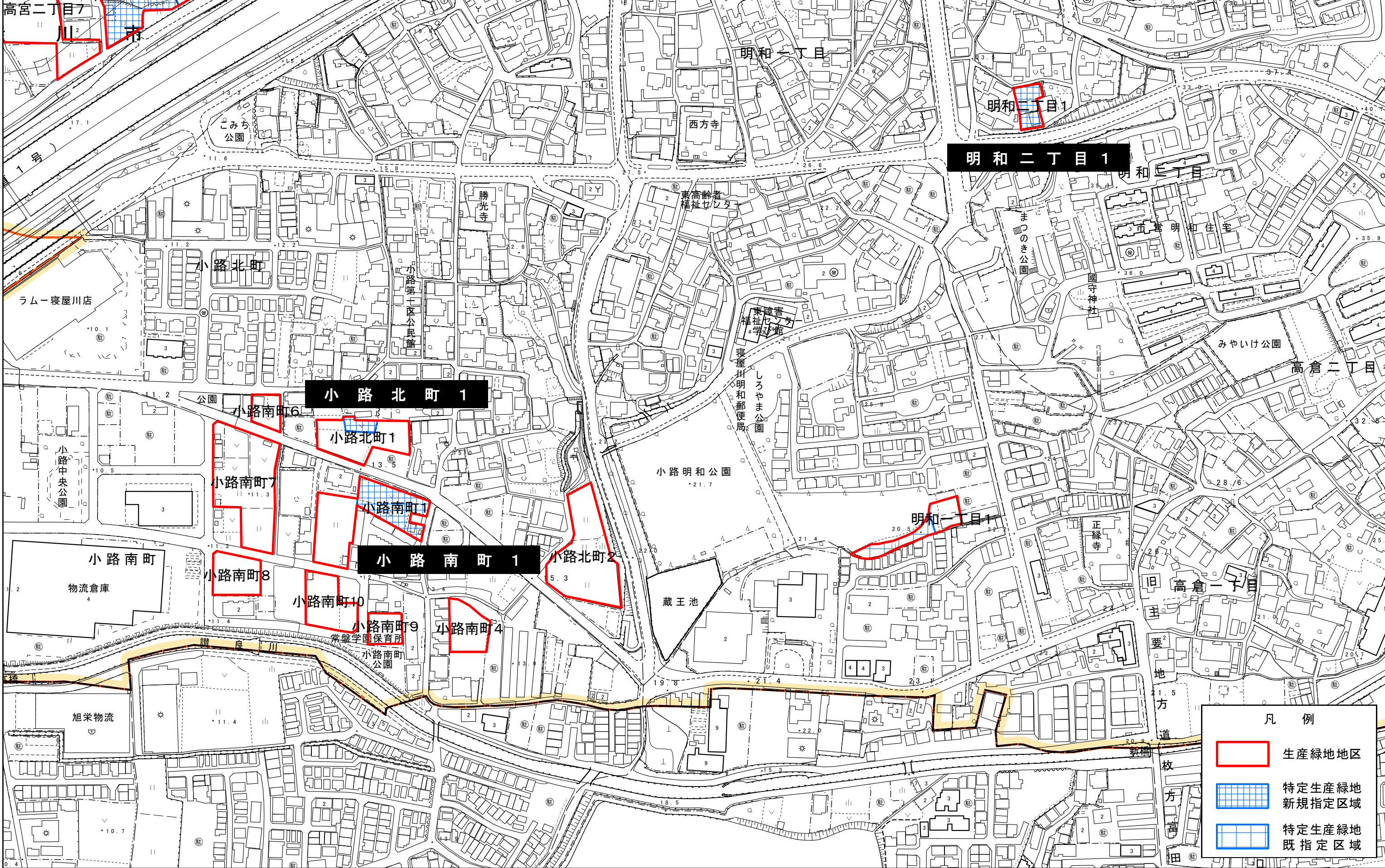
凡例

	生産緑地地区
	特定生産緑地 新規指定区域
	特定生産緑地 既指定区域

令和3年度 特定生産緑地指定図

縮尺 S=1/2,500 図面番号 15

寝屋川市






明和二丁目1

小路北町1

小路南町1

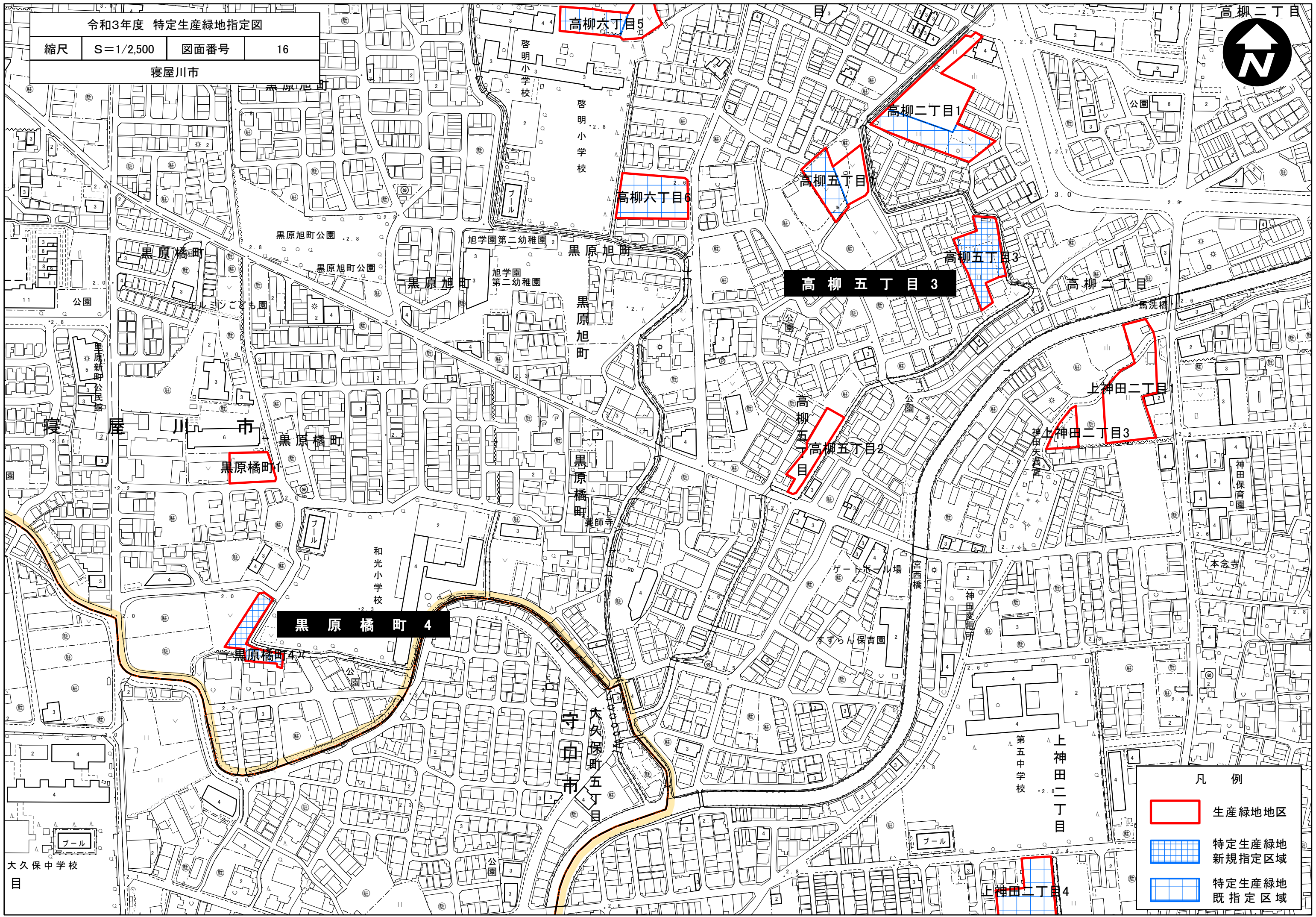
凡例

-  生産緑地地区
-  特定生産緑地 新規指定区域
-  特定生産緑地 既指定区域

令和3年度 特定生産緑地指定図

縮尺 S=1/2,500 図面番号 16

寝屋川市



高柳六丁目5

高柳六丁目6

高柳二丁目1

高柳五丁目

高柳五丁目3

高柳五丁目3




黒原橋町1

黒原橋町4

高柳五丁目2

上神田二丁目

上神田二丁目3

- 凡例
-  生産緑地地区
 -  特定生産緑地
新規指定区域
 -  特定生産緑地
既指定区域

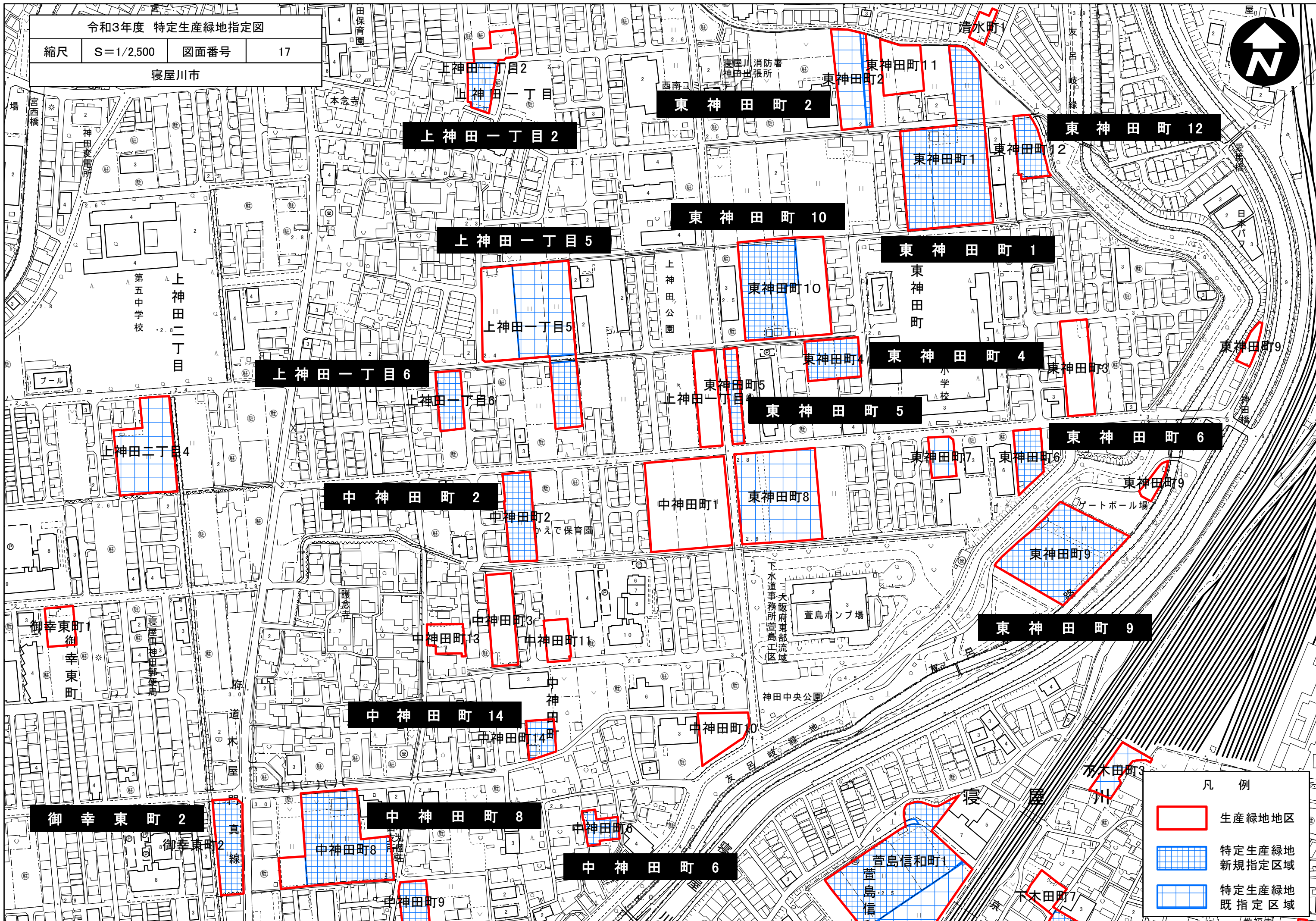
大久保中学校

目

令和3年度 特定生産緑地指定図

縮尺 S=1/2,500 図面番号 17

寝屋川市



凡例	
	生産緑地地区
	特定生産緑地 新規指定区域
	特定生産緑地 既指定区域

令和3年度 特定生産緑地指定図

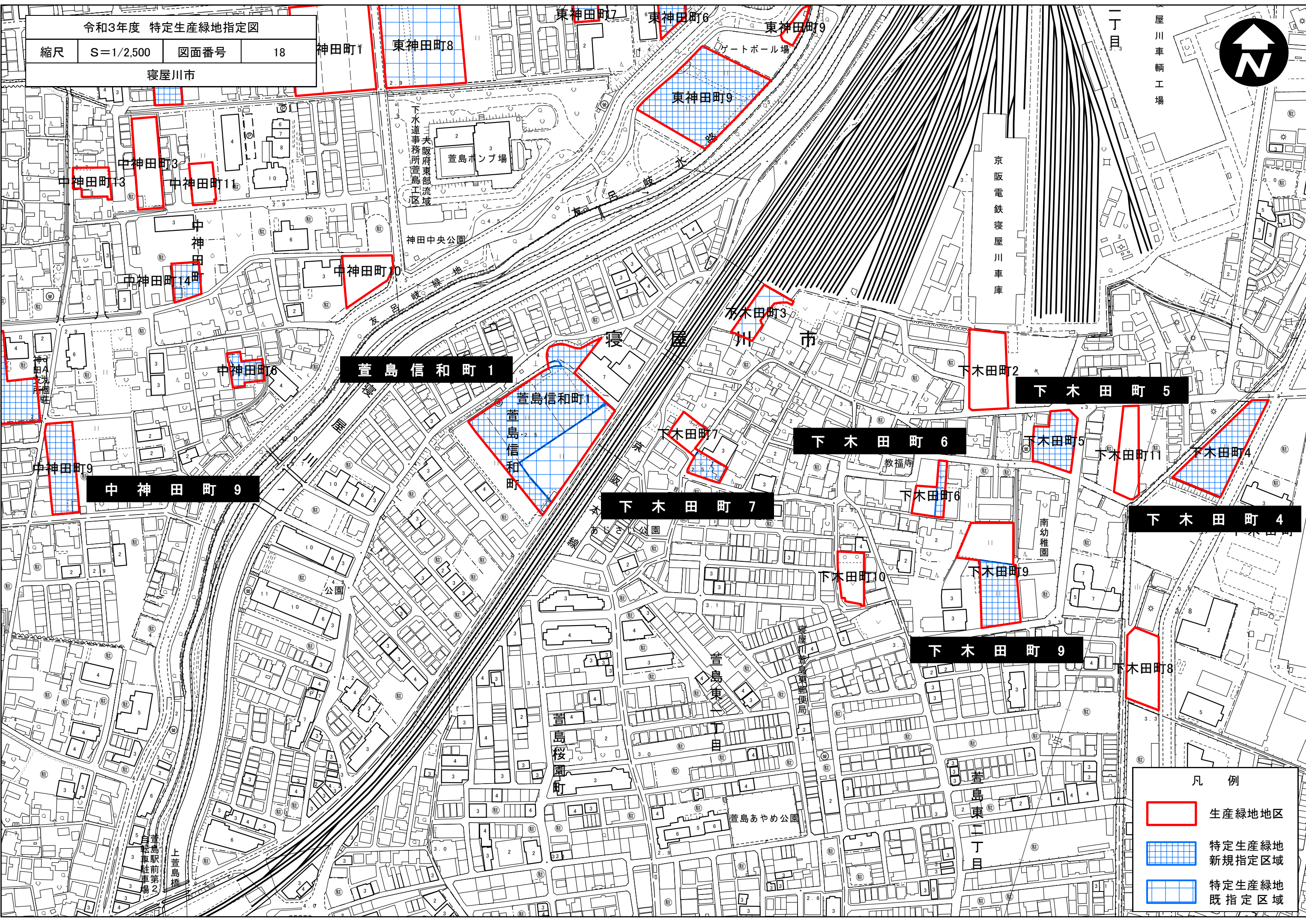
縮尺 S=1/2,500 図面番号 18

寝屋川市



一丁目
屋川
車
庫
工
場

京阪電鉄寝屋川車庫



萱島信和町 1

下木田町 5

中神田町 9

下木田町 7




下木田町 6

下木田町 4

下木田町 9

下木田町 8

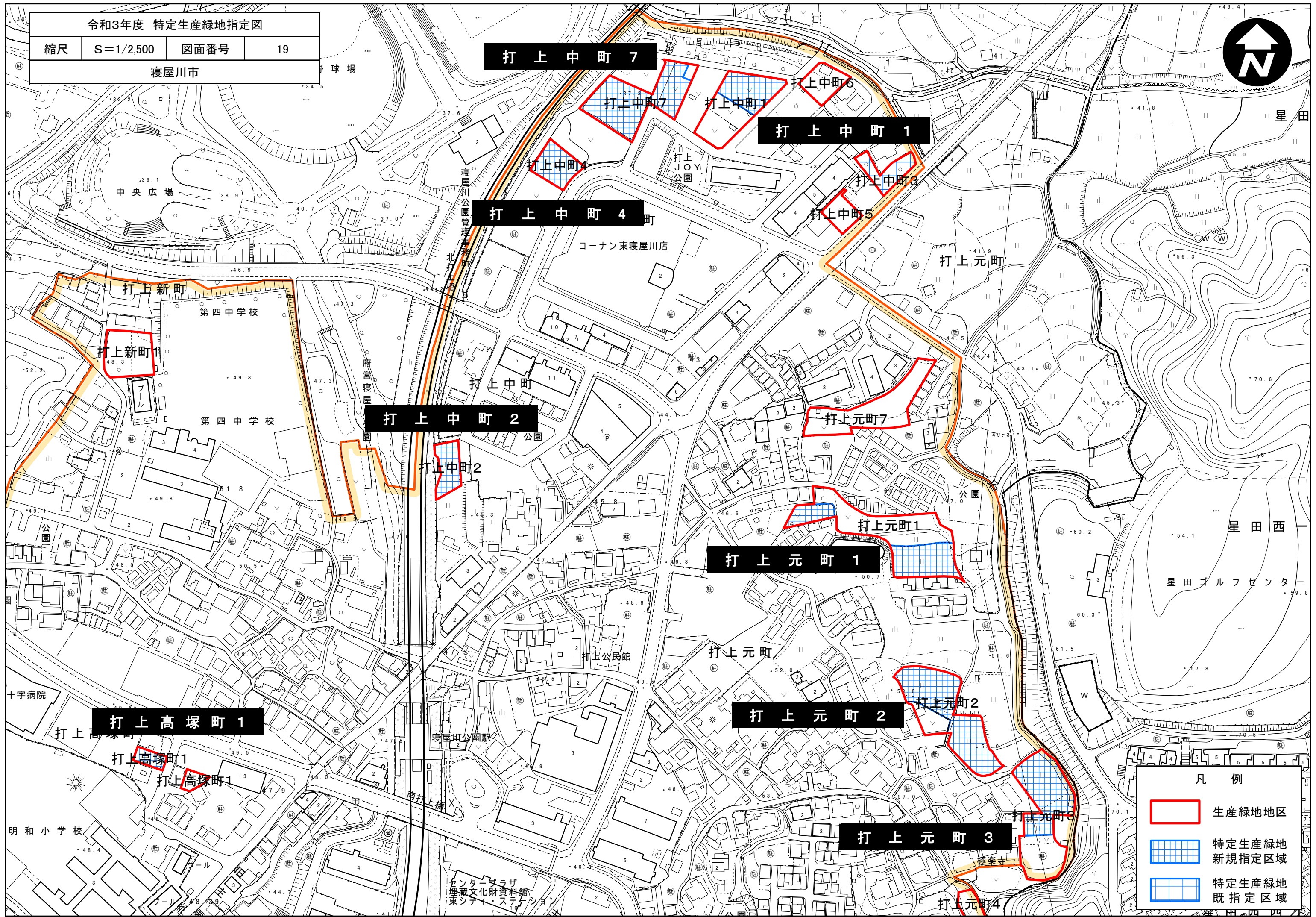
凡例

-  生産緑地地区
-  特定生産緑地
新規指定区域
-  特定生産緑地
既指定区域




令和3年度 特定生産緑地指定図

縮尺 S=1/2,500 図面番号 19

寝屋川市



凡例

	生産緑地地区
	特定生産緑地 新規指定区域
	特定生産緑地 既指定区域

令和3年度 特定生産緑地指定図

縮尺 S=1/2,500 図面番号 20

寝屋川市

打上南町

打上宮前町



打上南町1

打上宮前町

打上宮前町1

寝屋川市

明和一丁目

明和二丁目

打上保育園

府宮寝屋川打上住宅

みやいけ公園

高倉二丁目

高倉二丁目

梅が丘一丁目1

梅が丘一丁目

高倉二丁目

高倉二丁目1

梅が丘一丁目

府公社寝屋川打上団地

高倉一丁目1

高倉一丁目

梅が丘二丁目

旧高倉一丁目

高倉一丁目

高倉一丁目2

高倉一丁目2

要地

岡山三丁目

梅が丘小学校




方

道

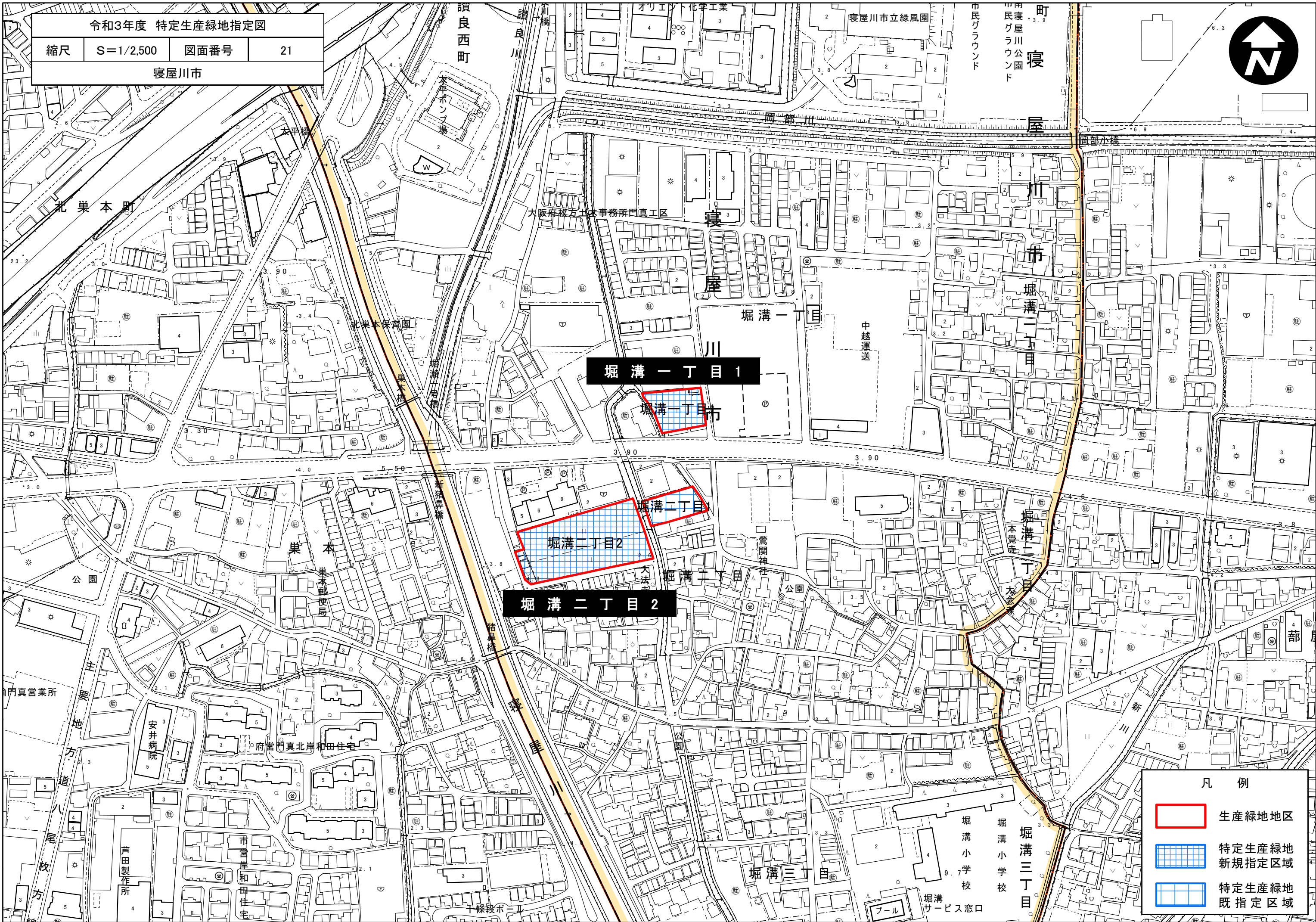
新

門

凡例

-  生産緑地地区
-  特定生産緑地
新規指定区域
-  特定生産緑地
既指定区域

令和3年度 特定生産緑地指定図			
縮尺	S=1/2,500	図面番号	21
寝屋川市			



凡例

	生産緑地地区
	特定生産緑地 新規指定区域
	特定生産緑地 既指定区域

令和3年度 特定生産緑地指定図

縮尺 S=1/2,500 図面番号 22

寝屋川市



二丁通町

河北西町1

河北西町2

河北西町1

河北西町

河北西町2

市立養護老人院

弁天池公園
弁天堂

河北西町4

河北西町5

河北西町5

河北西町9

河北西町7

河北西町6

河北西町

条
市
通町

河北中町1

河北中町

河北中町3

河北中町3

河北中町4

河北西町3

河北中町5

河北中町6

北自由広場




河北中町

深北緑地

くすのき小学校

深北緑地

凡例

-  生産緑地地区
-  特定生産緑地
新規指定区域
-  特定生産緑地
既指定区域