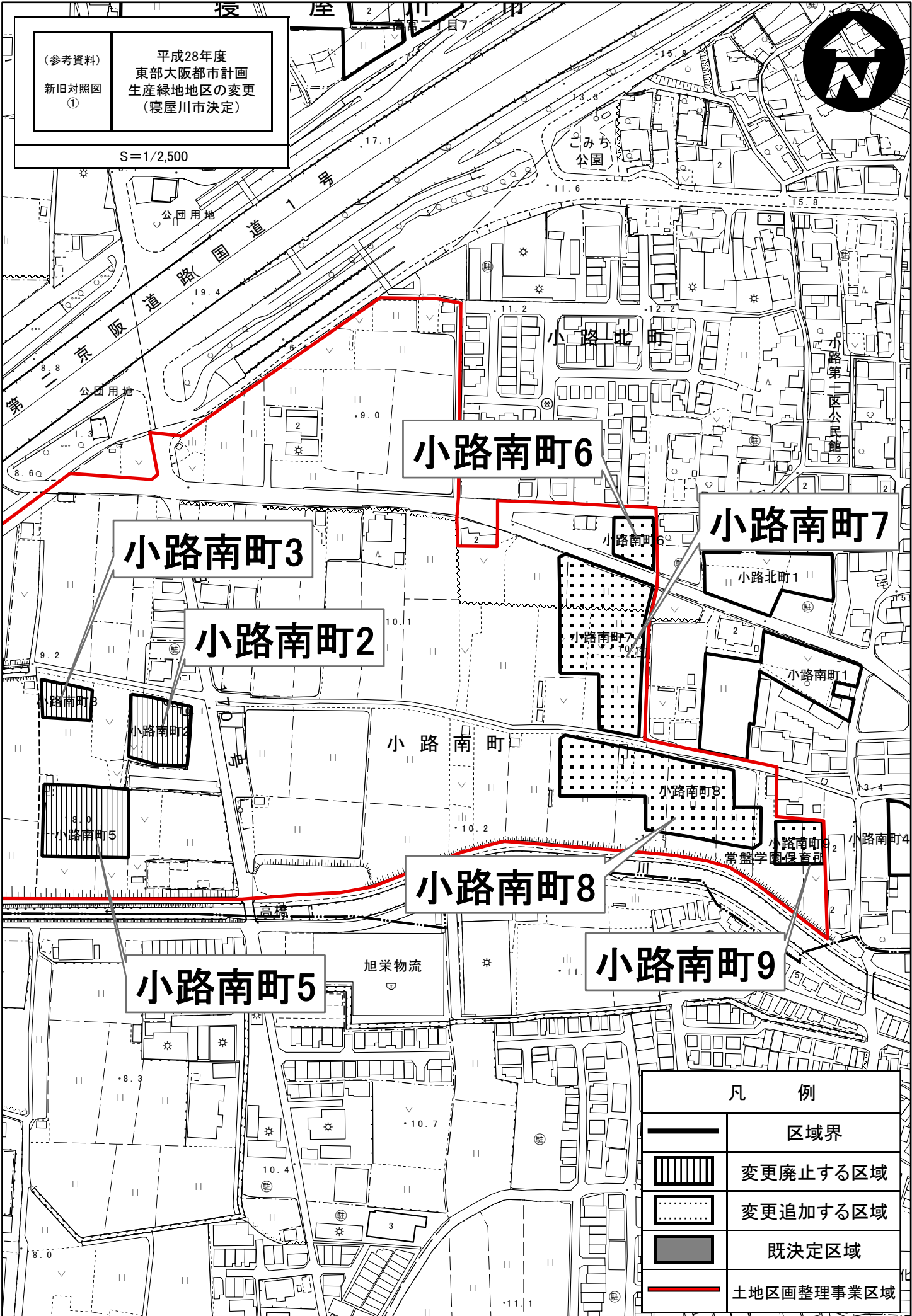




(参考資料)  
新旧対照図  
①

平成28年度  
東部大阪都市計画  
生産緑地地区の変更  
(寝屋川市決定)

S=1/2,500



小路南町6

小路南町7

小路南町3

小路南町2

小路南町8

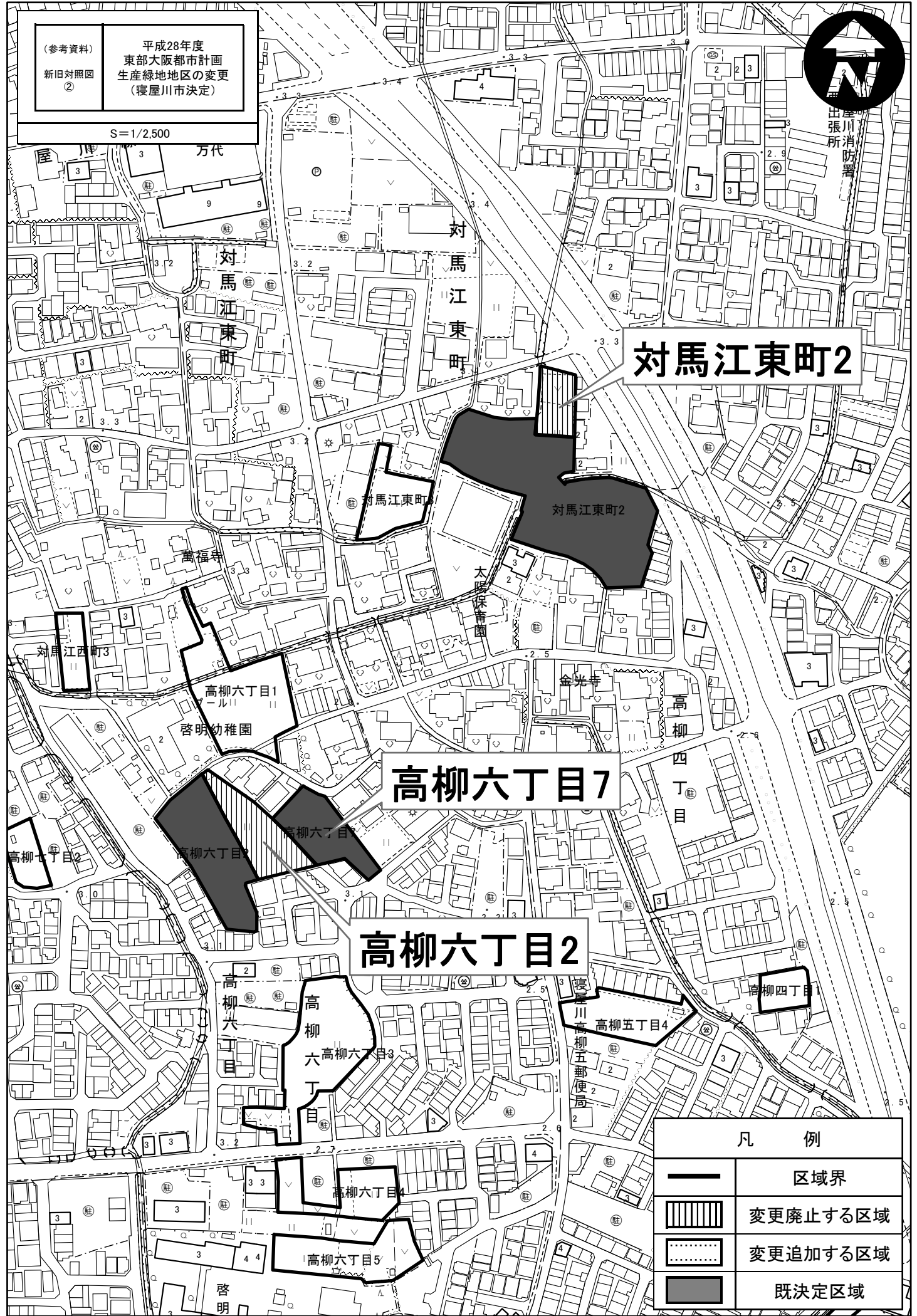
小路南町9

小路南町5

凡 例	
	区域界
	変更廃止する区域
	変更追加する区域
	既決定区域
	土地区画整理事業区域

(参考資料)  
 平成28年度  
 東部大阪都市計画  
 生産緑地地区の変更  
 (寝屋川市決定)

S=1/2,500



対馬江東町2

高柳六丁目7

高柳六丁目2

凡 例

	区域界
	変更廃止する区域
	変更追加する区域
	既決定区域



(参考資料)  
新旧対照図  
③

平成28年度  
東部大阪都市計画  
生産緑地地区の変更  
(寝屋川市決定)

S=1/2,500



# 仁和寺本町二丁目3

凡 例	
	区域界
	変更廃止する区域
	変更追加する区域
	既定区域

寝屋川市

仁和寺本町三丁目3



(参考資料)  
新旧対照図  
④

平成28年度  
東部大阪都市計画  
生産緑地地区の変更  
(寝屋川市決定)

S=1/2,500



池田一丁目1


池田三丁目1

凡 例	
	区域界
	変更廃止する区域
	変更追加する区域
	既決定区域

(参考資料)  
新旧対照図  
⑤

平成28年度  
東部大阪都市計画  
生産緑地地区の変更  
(寝屋川市決定)

S=1/2,500



新家二丁目2

堀溝北町1

新家一丁目1

新家一丁目2

新家二丁目2

凡 例

	区域界
	変更廃止する区域
	変更追加する区域
	既決定区域



(参考資料)  
新旧対照図  
⑥

平成28年度  
東部大阪市計画  
生産緑地地区の変更  
(寝屋川市決定)

S=1/2,500



凡 例

	区域界
	変更廃止する区域
	変更追加する区域
	既決定区域

(参考資料)  
新旧対照図  
⑦

平成28年度  
東部大阪都市計画  
生産緑地地区の変更  
(寝屋川市決定)

S=1/2,500



# 点野三丁目3

凡 例	
	区域界
	変更廃止する区域
	変更追加する区域
	既決定区域