

(参考資料)
新旧対照図

平成27年度
東部大阪都市計画
生産緑地地区の変更
(寝屋川市決定)

S=1/2,500



小路北町1

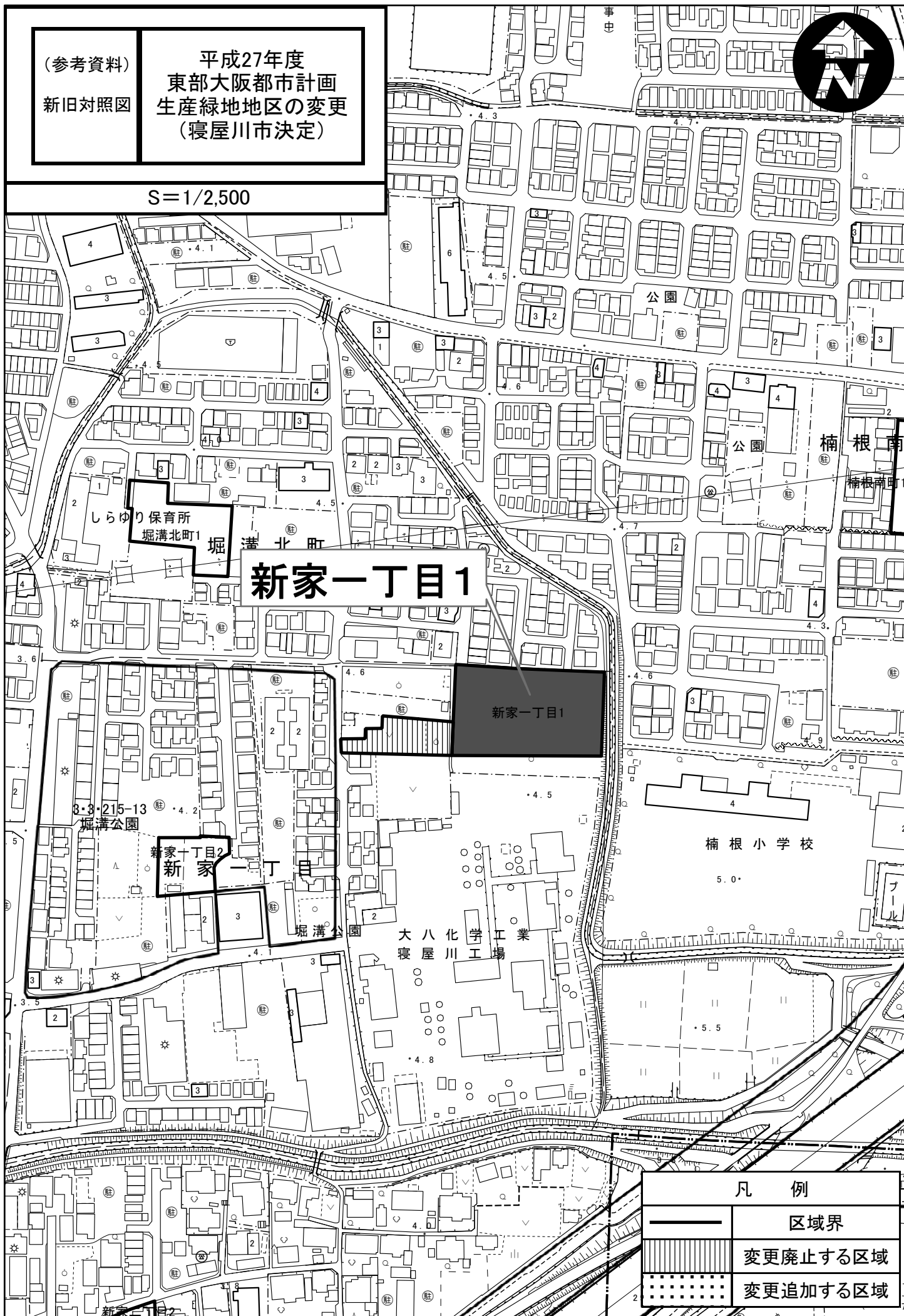
小路南町5

凡例	
	区域界
	変更廃止する区域
	変更追加する区域

(参考資料)
新旧対照図

平成27年度
東部大阪都市計画
生産緑地地区の変更
(寝屋川市決定)

S=1/2,500



凡例

	区域界
	変更廃止する区域
	変更追加する区域

(参考資料)
新旧対照図

平成27年度
東部大阪都市計画
生産緑地地区の変更
(寝屋川市決定)

S=1/2,500



葛原二丁目3

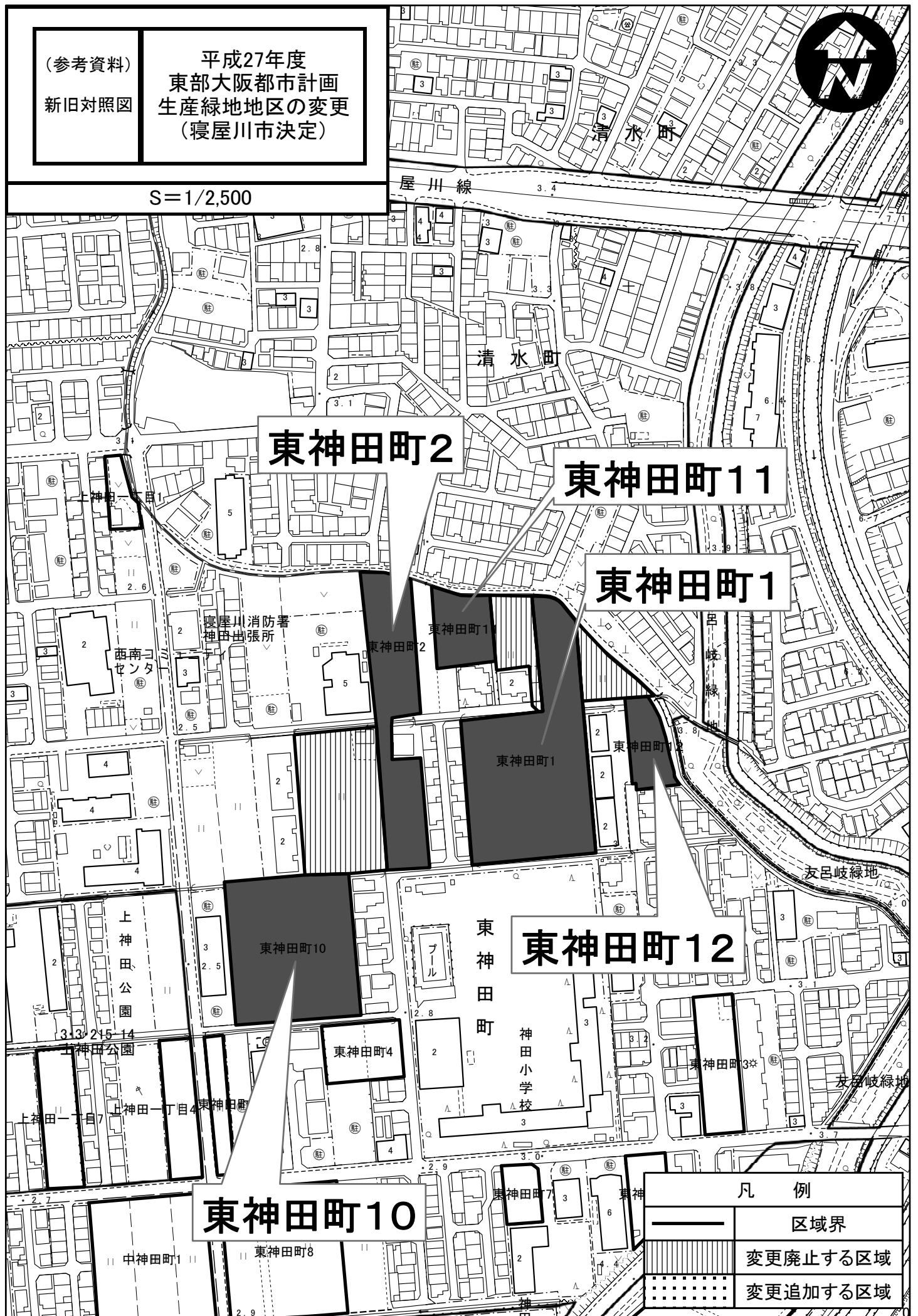
葛原二丁目1

凡 例	
	区域界
	変更廃止する区域
	変更追加する区域

(参考資料)
新旧対照図

平成27年度
東部大阪都市計画
生産緑地地区の変更
(寝屋川市決定)

S=1/2,500



(参考資料)
新旧対照図

⑤

平成27年度
東部大阪都市計画
生産緑地地区の変更
(寝屋川市決定)

S=1/2,500



点野五丁目
第八中学校

仁和寺本町二丁目1

仁和寺本町二丁目2

仁和寺本町二丁目3

仁和寺本町二丁目6

仁和寺本町三丁目3

凡 例	
	区域界
	変更廃止する区域
	変更追加する区域

(参考資料)
新旧対照図

平成27年度
東部大阪都市計画
生産緑地地区の変更
(寝屋川市決定)

S=1/2,500



中神田町4

中神田町9

凡 例	
	区域界
	変更廃止する区域
	変更追加する区域

(参考資料)
新旧対照図

平成27年度
東部大阪都市計画
生産緑地地区の変更
(寝屋川市決定)

S=1/2,500



太秦桜が丘1


3-3-215-11
太秦1号公園打
上川治水
緑地

凡 例	
	区域界
	変更廃止する区域
	変更追加する区域

(参考資料)
新旧対照図

平成27年度
東部大阪都市計画
生産緑地地区の変更
(寝屋川市決定)

S=1/2,500



石津元町1

寝屋川

石津元町
石津小学校

凡例	
	区域界
	変更廃止する区域
	変更追加する区域

(参考資料)
新旧対照図

平成27年度
東部大阪都市計画
生産緑地地区の変更
(寝屋川市決定)

S=1/2,500



河北中町2

のき小学校

プール

河北小橋

河北大橋

河北西町4

河北西町3

3・3・215-21
河北公園

河北中町4

河北中町3

河北中町5

河北中町6

深北緑地

凡例

	区域界
	変更廃止する区域
	変更追加する区域

(参考資料)
新旧対照図

平成27年度
東部大阪都市計画
生産緑地地区の変更
(寝屋川市決定)

S=1/2,500



河北西町8



凡 例	
	区域界
	変更廃止する区域
	変更追加する区域