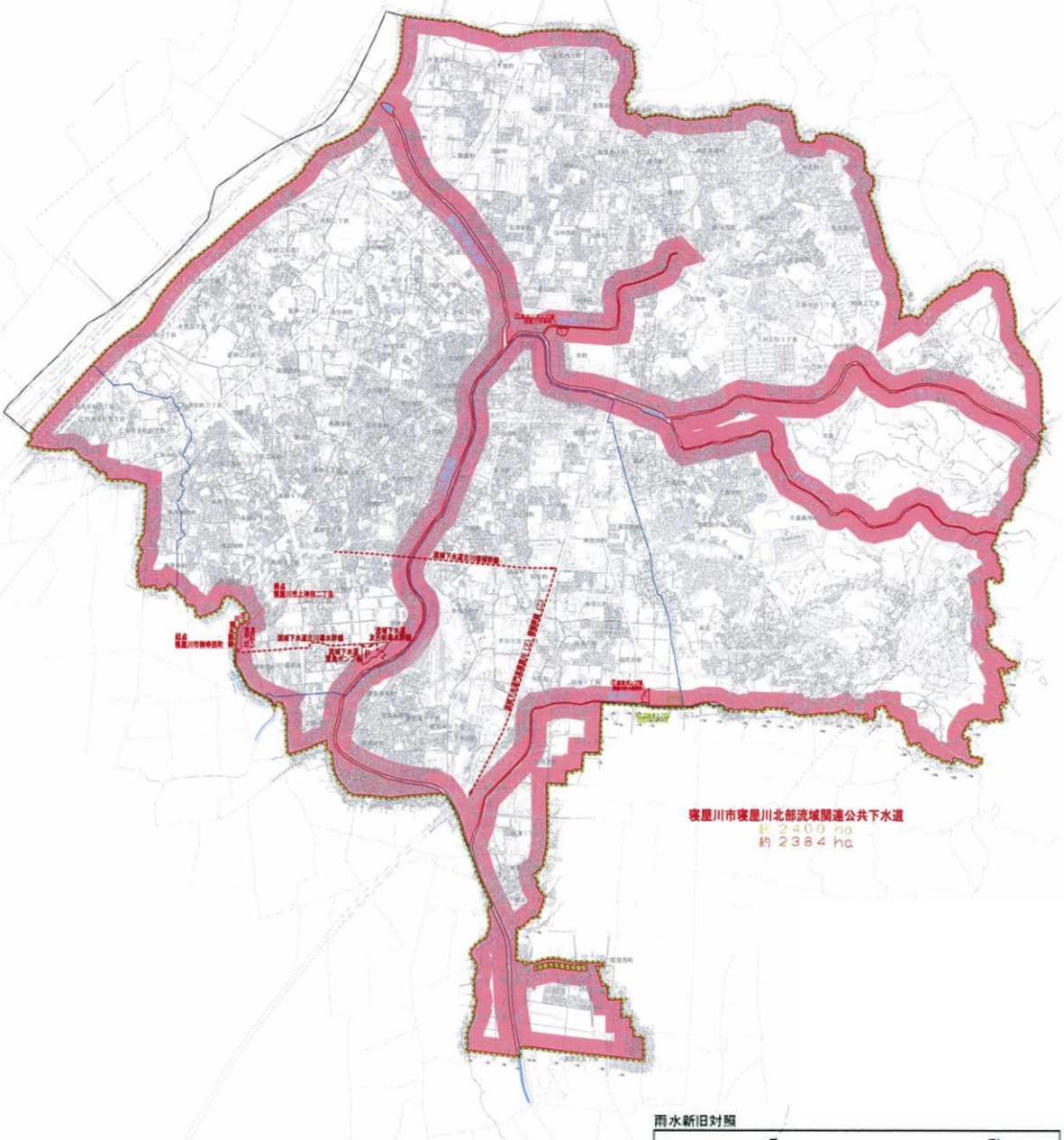
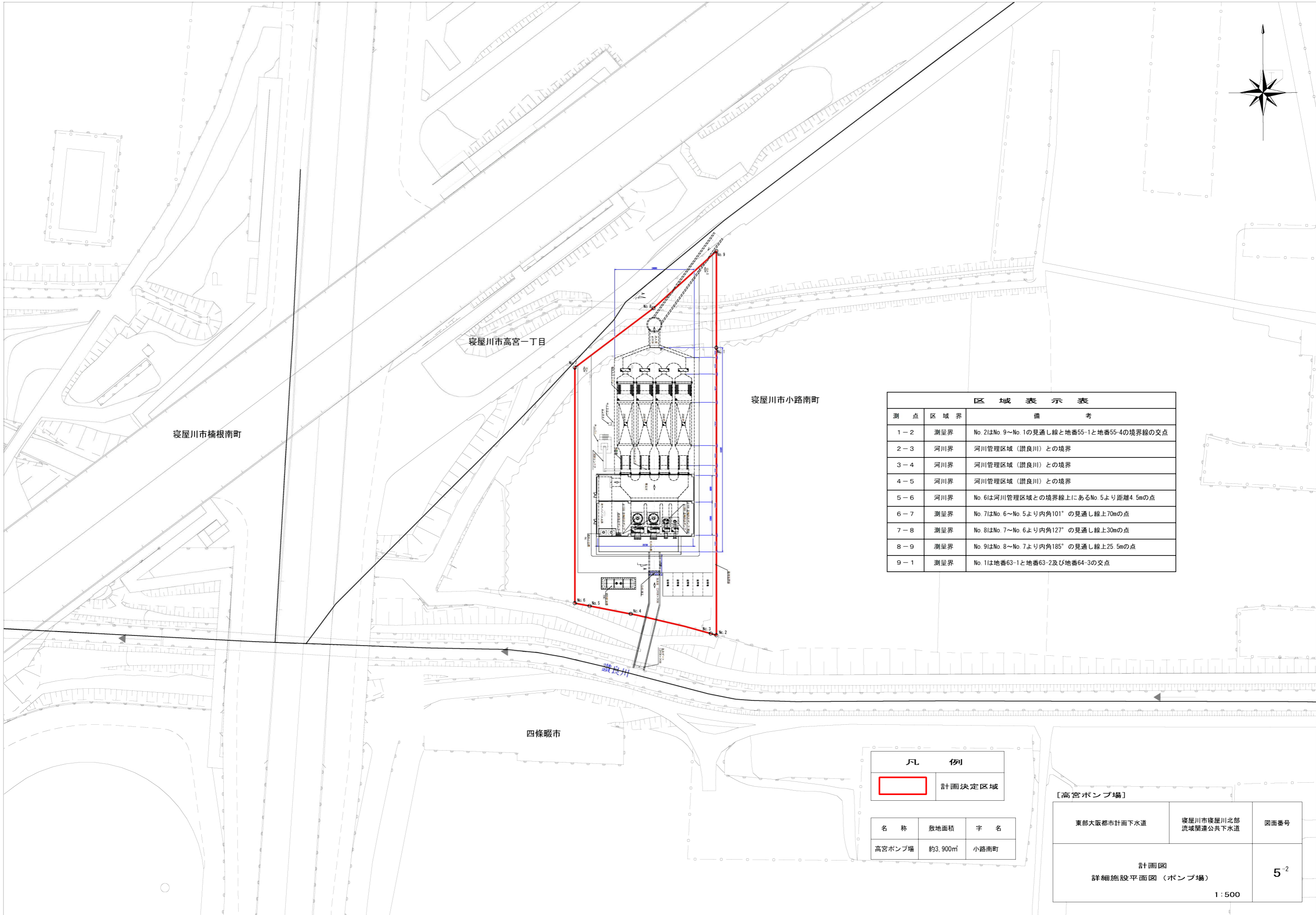
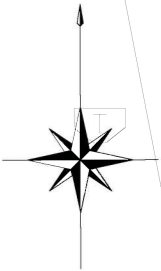


計画図



雨水新旧対照

凡	例
記号	名称
	計画決定区域
	計画決定区域(旧)
	流域下水道幹線
	流域下水道ポンプ場
	一級河川
	計画決定幹線
	計画決定ポンプ場
	計画決定ポンプ場(旧)
	分合流域境界



区域表示表		
測点	区域界	備考
1-2	測量界	No. 2はNo. 9~No. 1の見通し線と地番55-1と地番55-4の境界線の交点
2-3	河川界	河川管理区域(讃良川)との境界
3-4	河川界	河川管理区域(讃良川)との境界
4-5	河川界	河川管理区域(讃良川)との境界
5-6	河川界	No. 6は河川管理区域との境界線上にあるNo. 5より距離4.5mの点
6-7	測量界	No. 7はNo. 6~No. 5より内角101°の見通し線上70mの点
7-8	測量界	No. 8はNo. 7~No. 6より内角127°の見通し線上30mの点
8-9	測量界	No. 9はNo. 8~No. 7より内角185°の見通し線上25.5mの点
9-1	測量界	No. 1は地番63-1と地番63-2及び地番64-3の交点

凡例	
	計画決定区域

名称	敷地面積	字名
高宮ポンプ場	約3,900㎡	小路南町

【高宮ポンプ場】		
東部大阪都市計画下水道	寝屋川市寝屋川北部流域関連公共下水道	図面番号
計画図 詳細施設平面図(ポンプ場)		5 ⁻²
1:500		