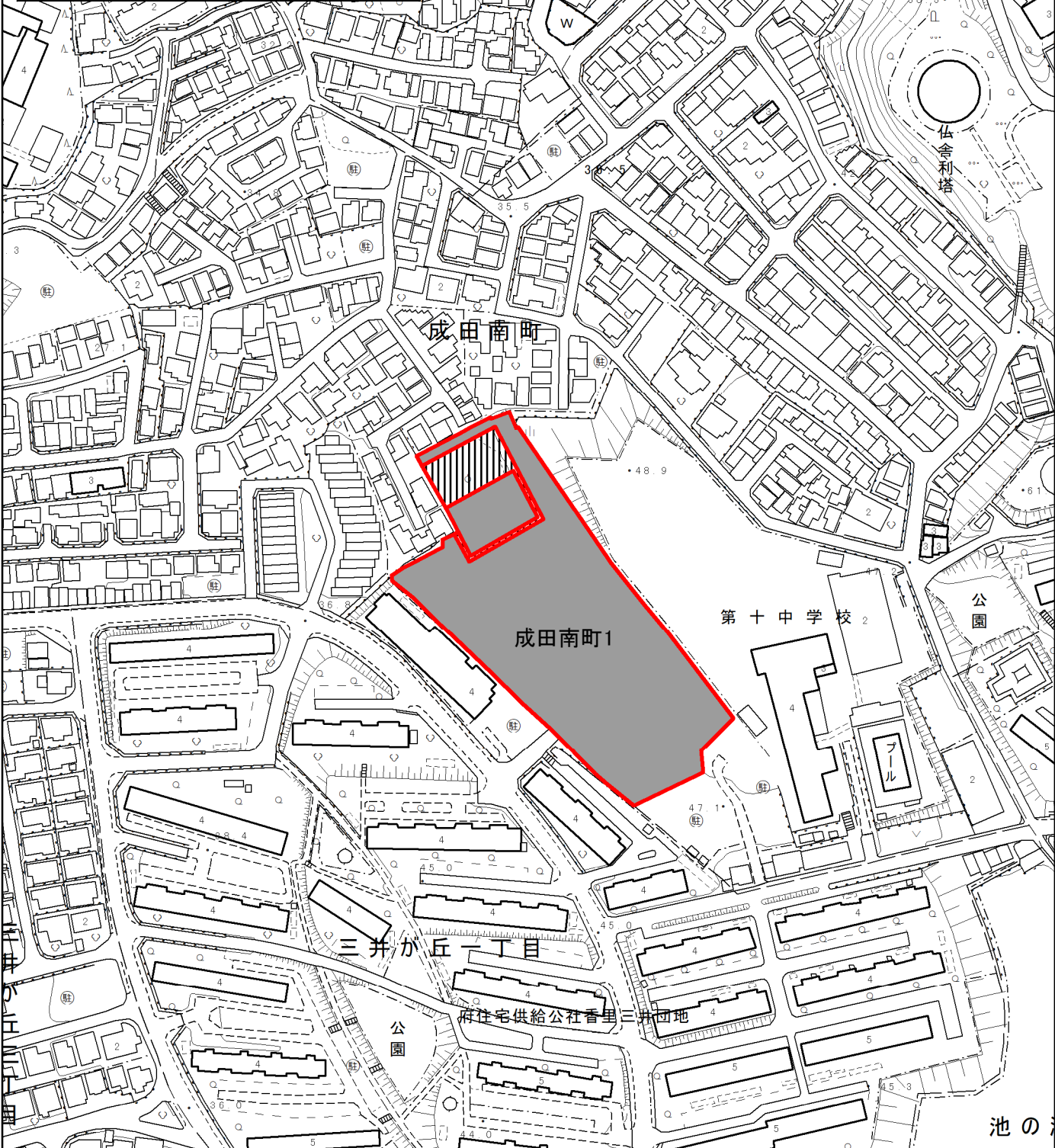


参考図			
令和4年度			
東部大阪都市計画生産緑地地区 新旧対照図(詳細図)			
縮尺	S=1/2,500	図面番号	1/16
寝屋川市			



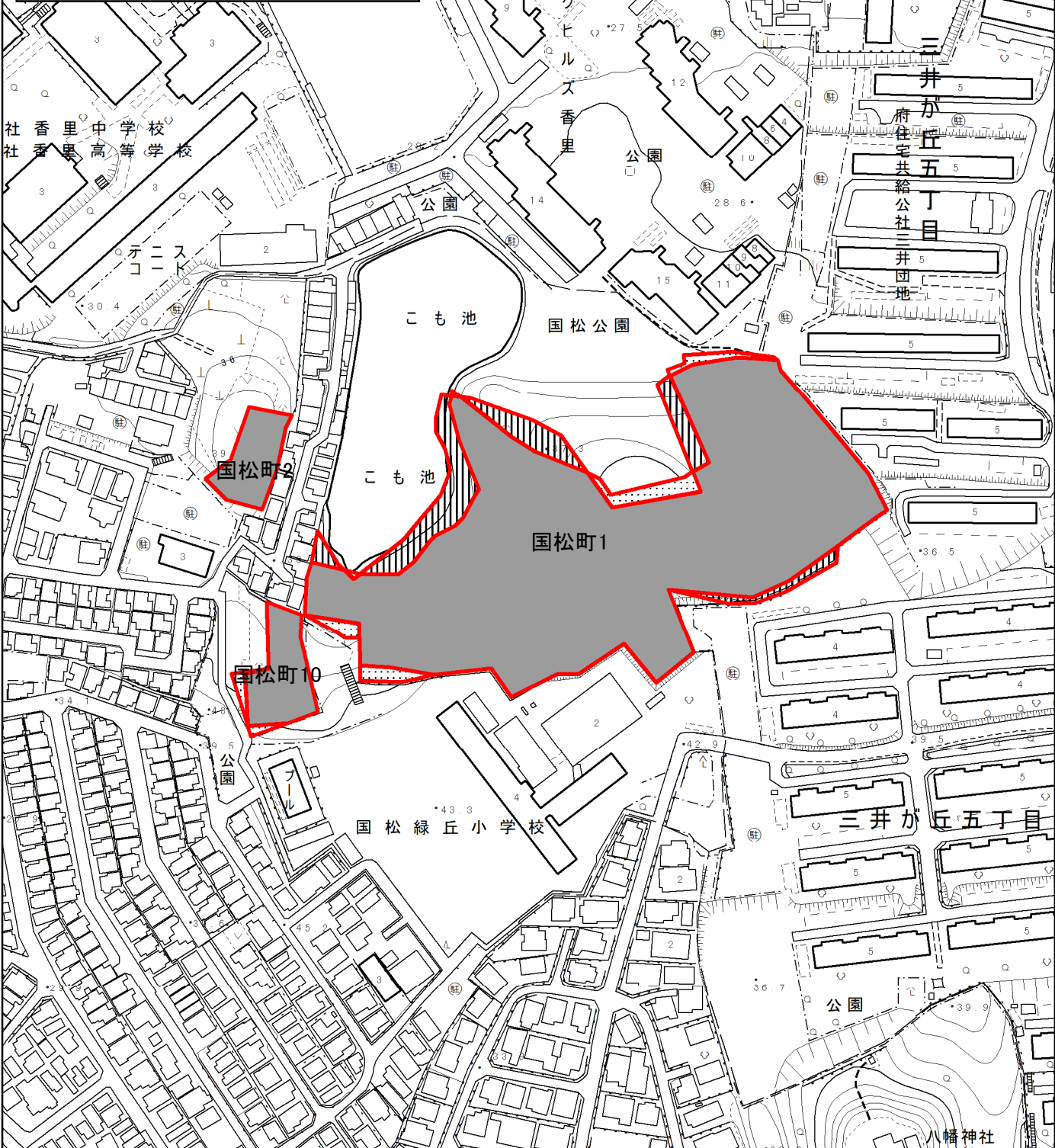
凡 例	
	区 域 界
	既 決 定 区 域
	変 更 追 加 する 区 域
	変 更 廃 止 する 区 域

参考図			
令和4年度			
東部大阪都市計画生産緑地地区 新旧対照図(詳細図)			
縮尺	S=1/2,500	図面番号	2/16
寝屋川市			

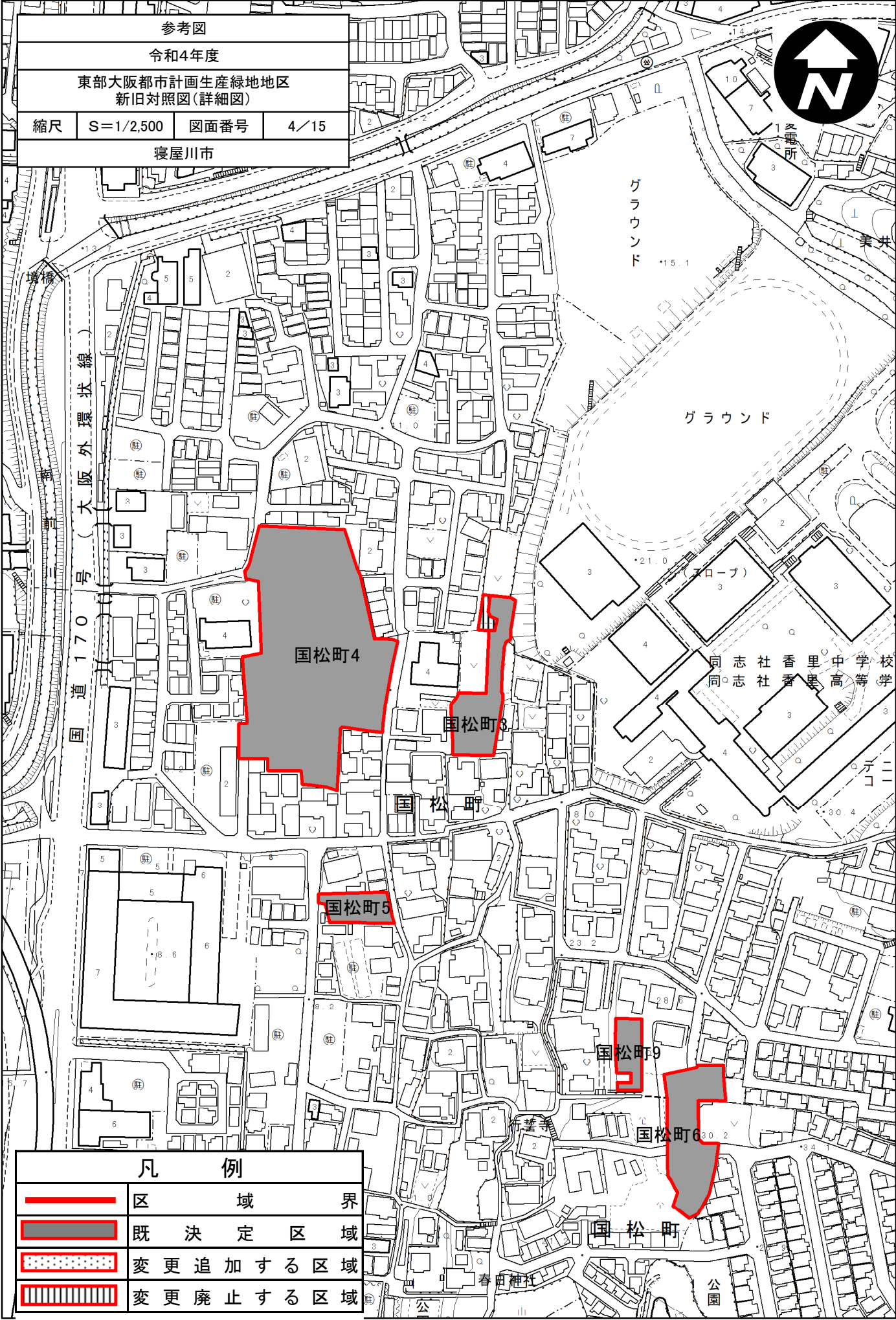


凡 例	
	区 域 界
	既 決 定 区 域
	変 更 追 加 する 区 域
	変 更 廃 止 する 区 域





参考図			
令和4年度			
東部大阪都市計画生産緑地地区 新旧対照図(詳細図)			
縮尺	S=1/2,500	図面番号	3/16
寝屋川市			



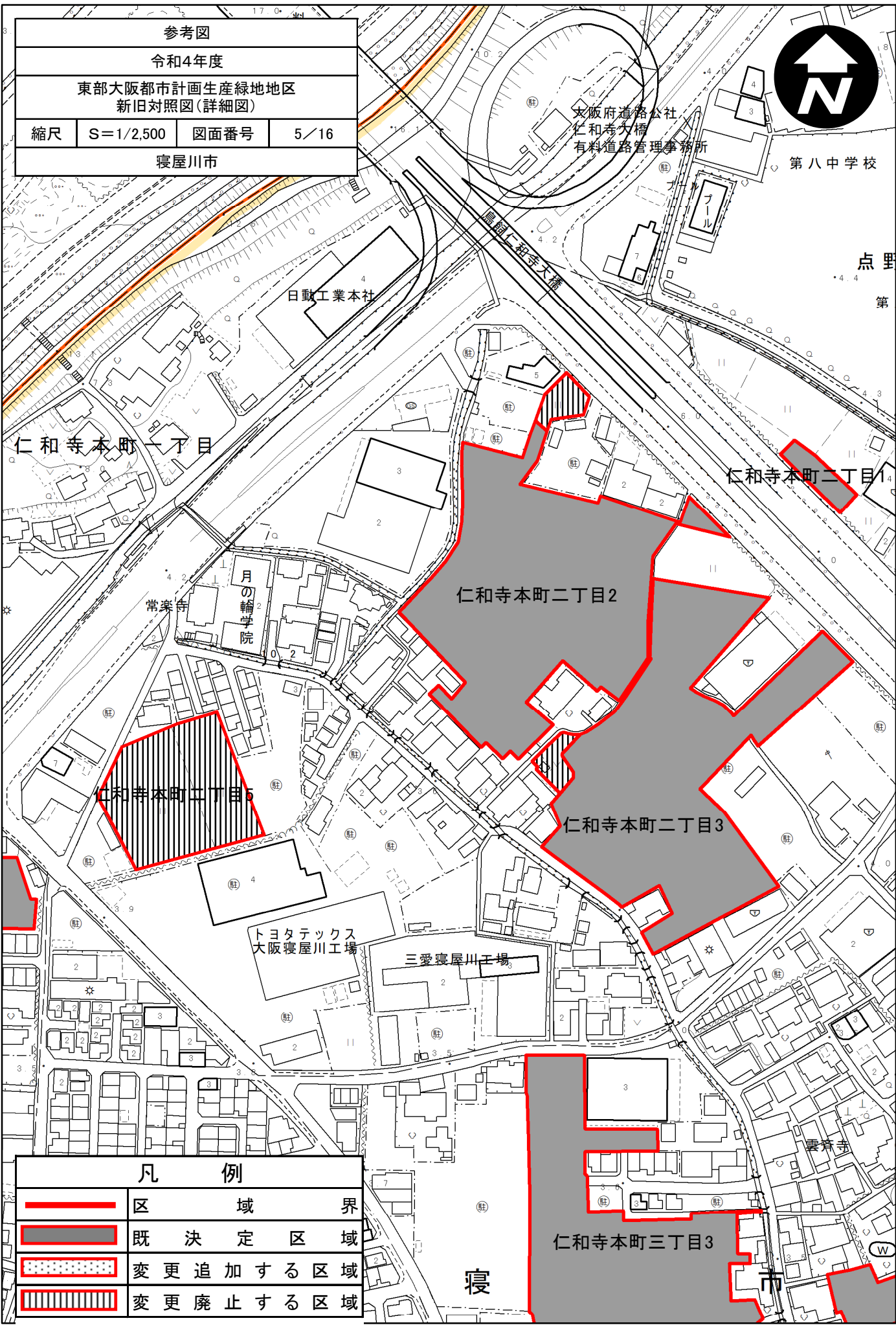
凡 例	
	区 域 界
	既 決 定 区 域
	変 更 追 加 す る 区 域
	変 更 廃 止 す る 区 域



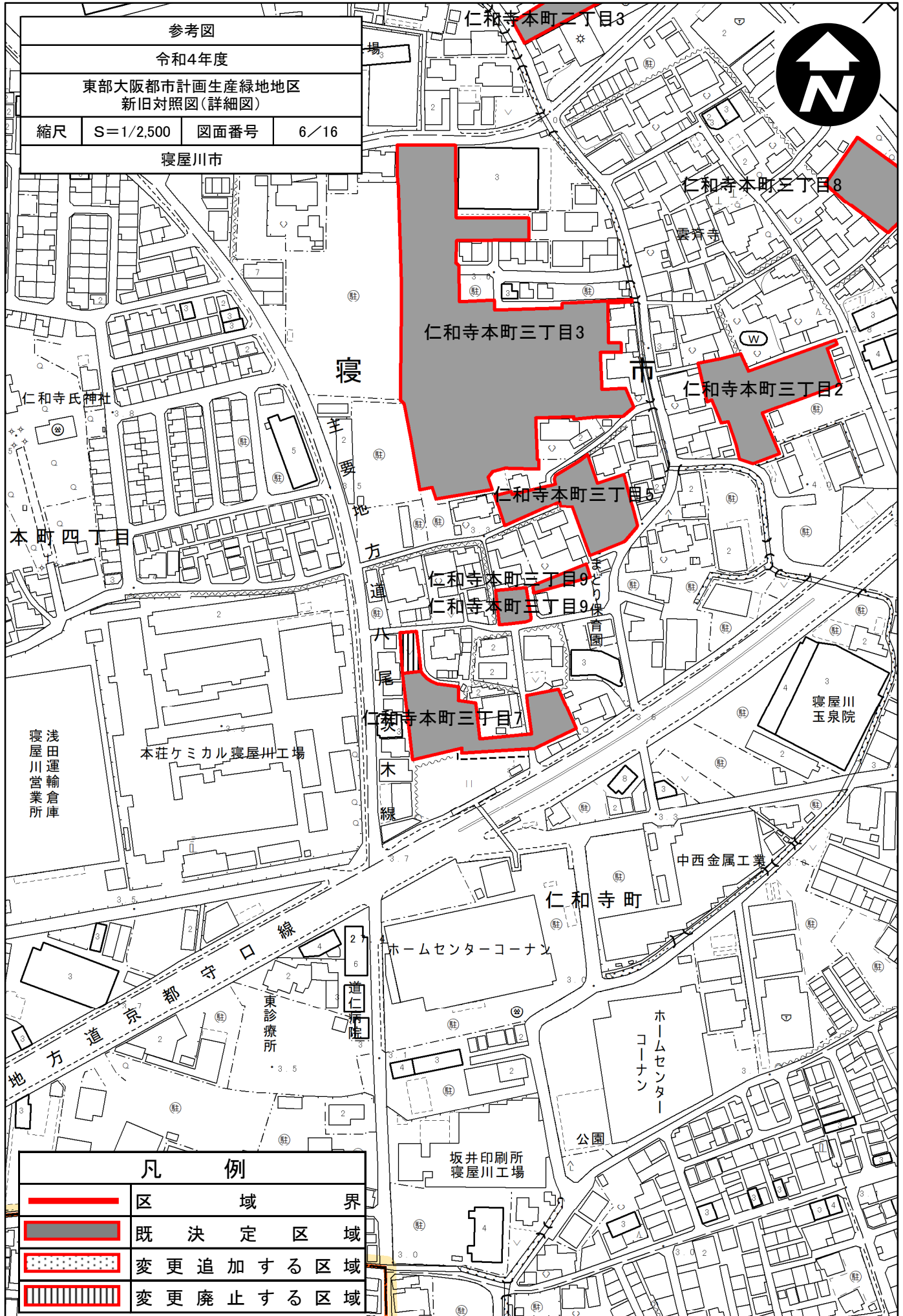
参考図			
令和4年度			
東部大阪都市計画生産緑地地区 新旧対照図(詳細図)			
縮尺	S=1/2,500	図面番号	4/15
寝屋川市			

凡 例	
	区 域 界
	既 決 定 区 域
	変 更 追 加 す る 区 域
	変 更 廃 止 す る 区 域





参考図			
令和4年度			
東部大阪都市計画生産緑地地区 新旧対照図(詳細図)			
縮尺	S=1/2,500	図面番号	5/16
寝屋川市			



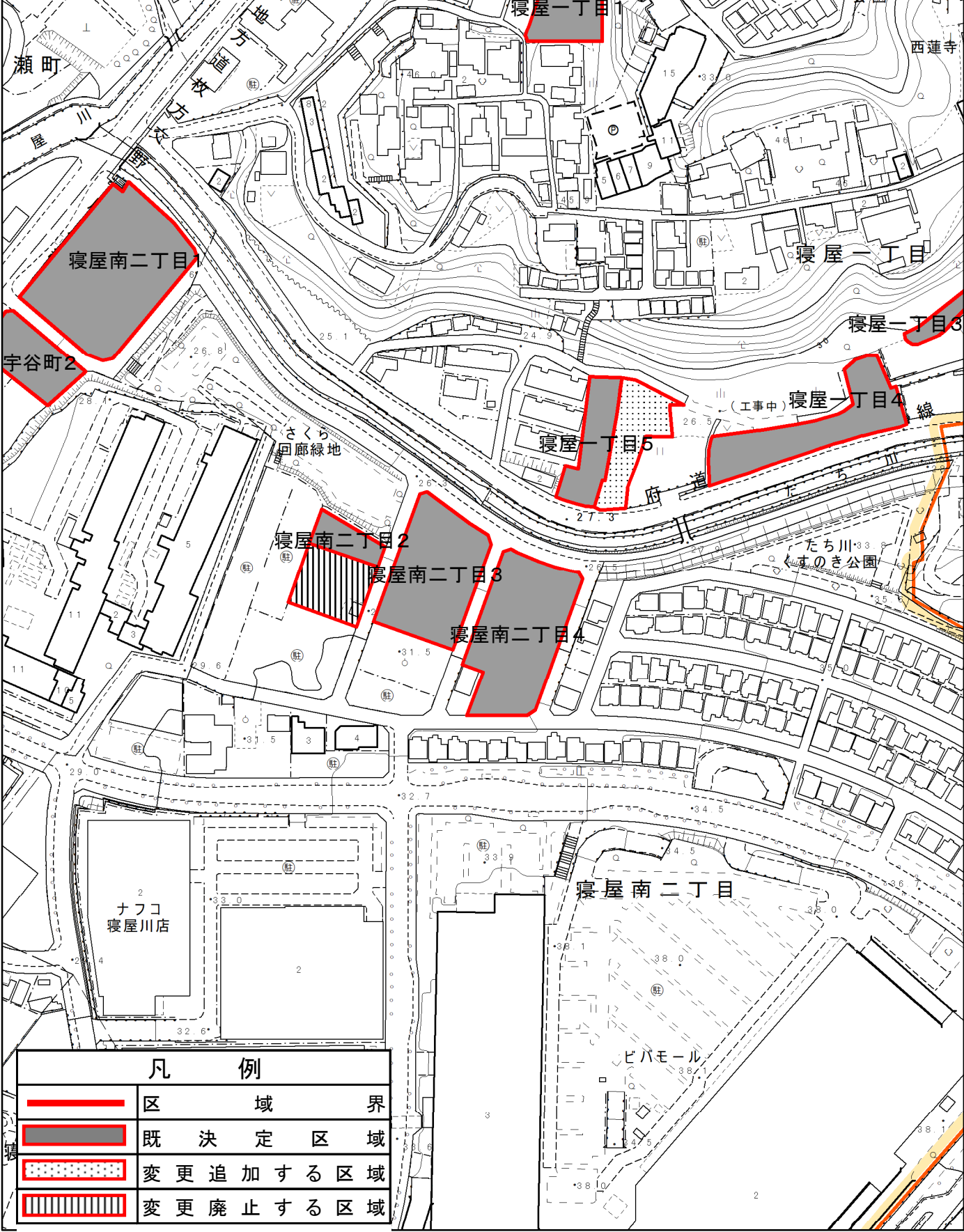
凡 例	
	区 域 界
	既 決 定 区 域
	変 更 追 加 す る 区 域
	変 更 廃 止 す る 区 域



参考図			
令和4年度			
東部大阪都市計画生産緑地地区 新旧対照図(詳細図)			
縮尺	S=1/2,500	図面番号	6/16
寝屋川市			

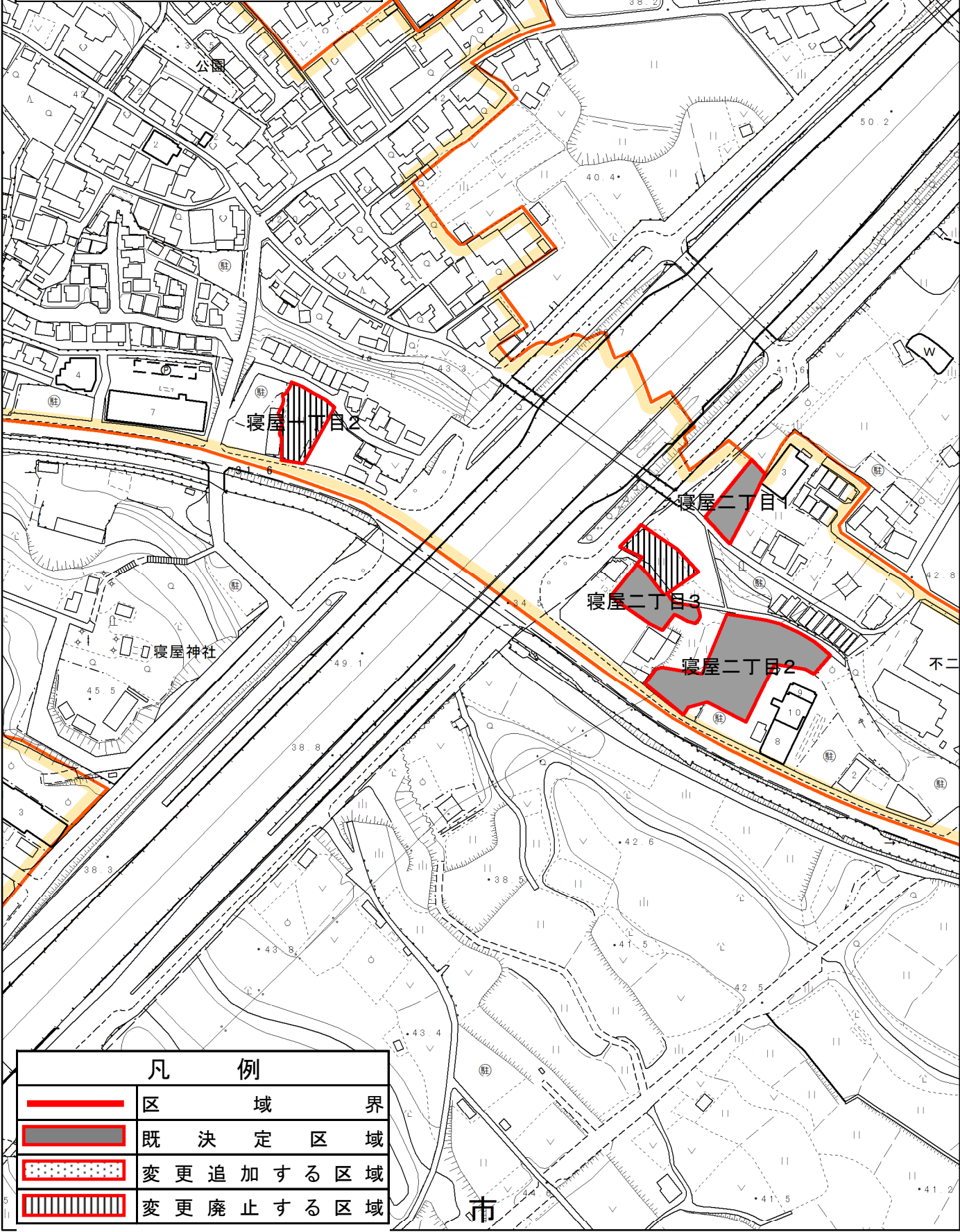
凡 例	
	区 域 界
	既 決 定 区 域
	変 更 追 加 す る 区 域
	変 更 廃 止 す る 区 域

参考図			
令和4年度			
東部大阪都市計画生産緑地地区 新旧対照図(詳細図)			
縮尺	S=1/2,500	図面番号	7/16
寝屋川市			



凡 例	
	区 域 界
	既 決 定 区 域
	変 更 追 加 す る 区 域
	変 更 廃 止 す る 区 域

参考図			
令和4年度			
東部大阪都市計画生産緑地地区 新旧対照図(詳細図)			
縮尺	S=1/2,500	図面番号	8/16
寝屋川市			



凡 例	
	区 域 界
	既 決 定 区 域
	変 更 追 加 す る 区 域
	変 更 廃 止 す る 区 域



参考図  
 令和4年度  
 東部大阪都市計画生産緑地地区  
 新旧対照図(詳細図)  
 縮尺 S=1/2,500 図面番号 9/16  
 寝屋川市



凡 例	
	区 域 界
	既 決 定 区 域
	変 更 追 加 す る 区 域
	変 更 廃 止 す る 区 域

池の瀬町



参考図

令和4年度

東部大阪都市計画生産緑地地区  
新旧対照図(詳細図)

縮尺 S=1/2,500 図面番号 10/16

寝屋川市

三井が丘二丁目

府営寝屋川泰住宅

公園

1号三井公園  
さつき保育所

寝屋川青蓮三井郵便局

伊之内橋

宇谷町3

特別養護老人ホーム  
寝屋川苑

宇谷町4

宇谷町

うぐいす橋





大森桜が丘1

宇谷小学校

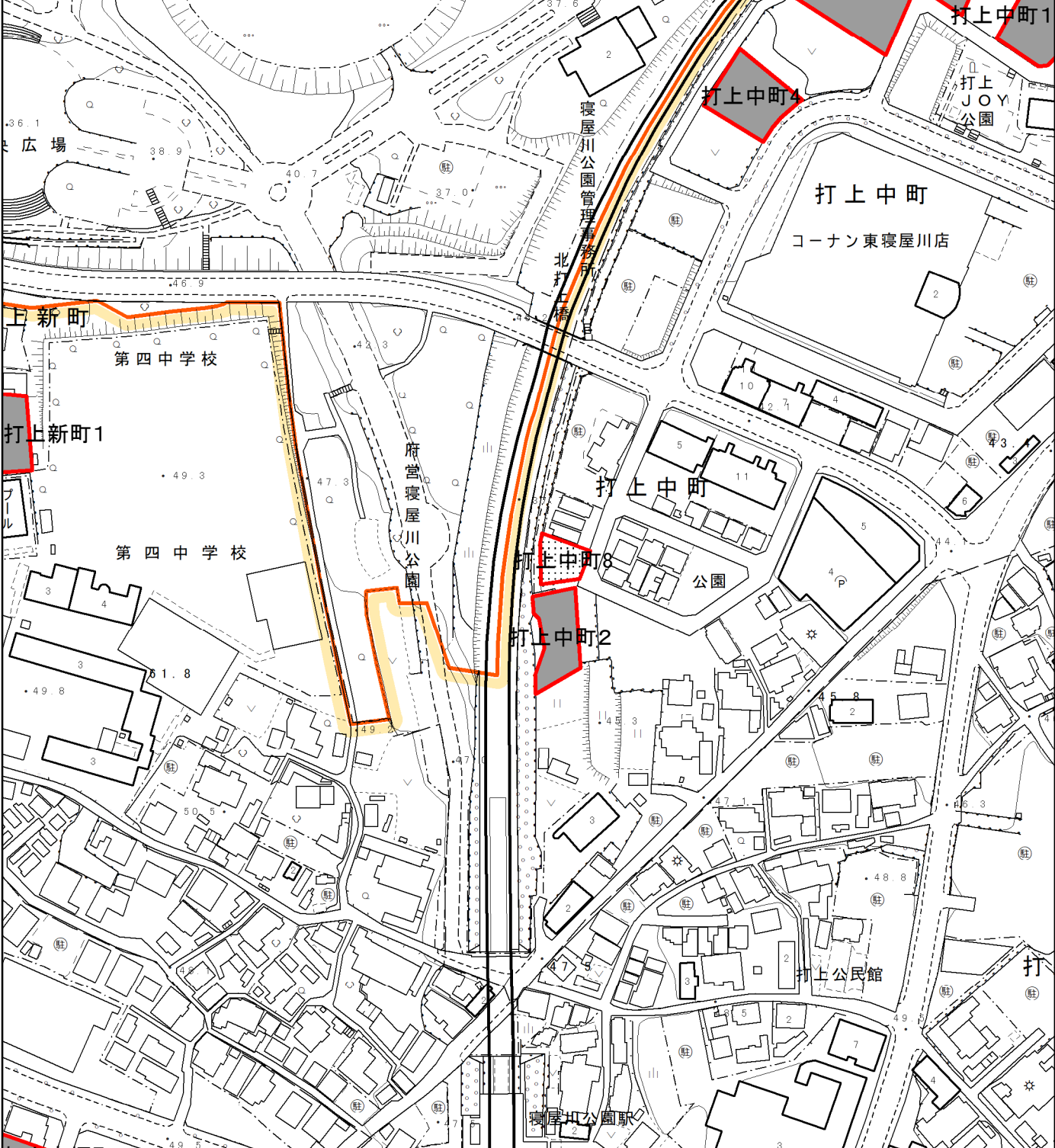
打上川治水緑地

ネヤガワドライ  
スクリーン

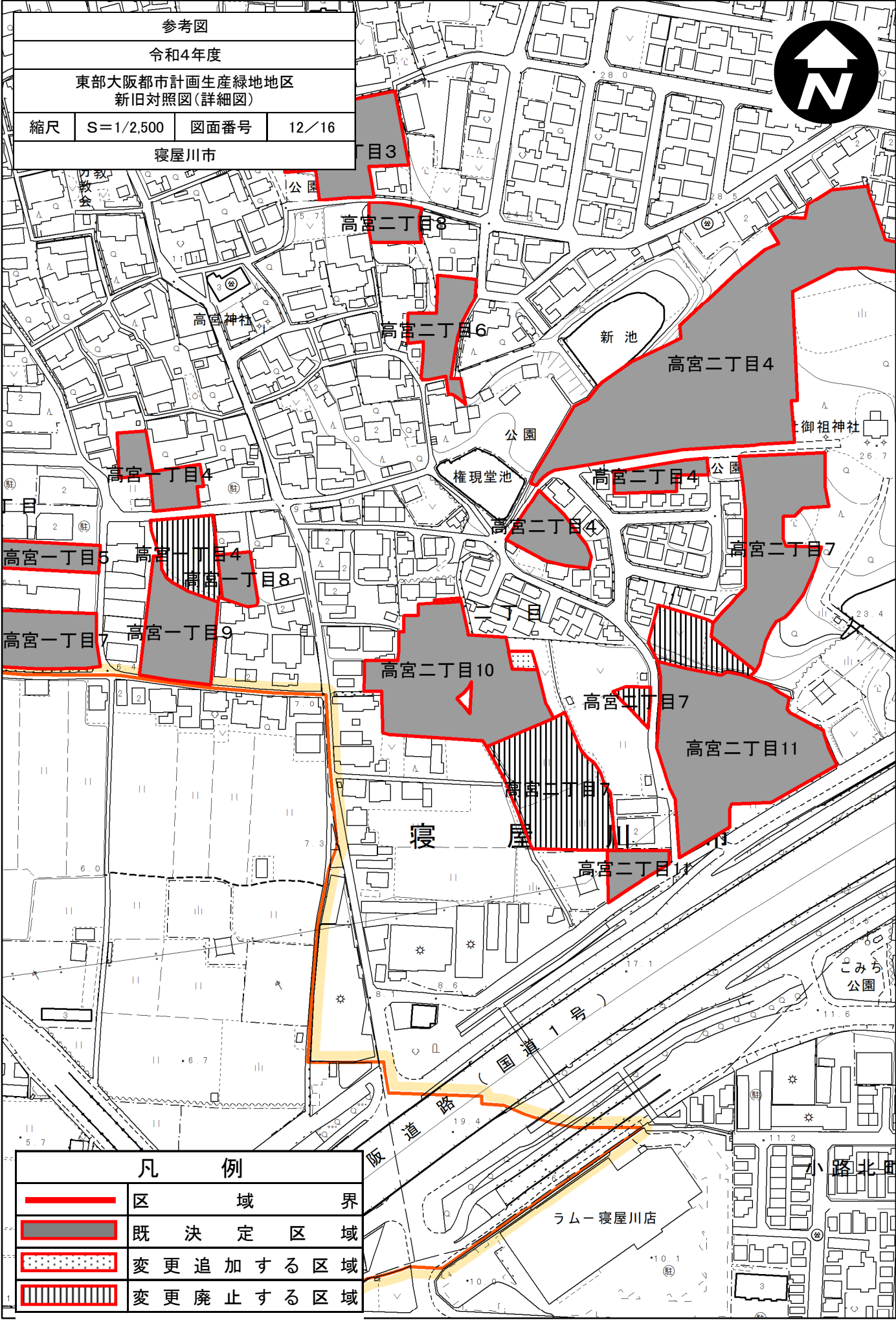
凡 例

	区 域 界
	既 決 定 区 域
	変 更 追 加 する 区 域
	変 更 廃 止 する 区 域

参考図			
令和4年度			
東部大阪都市計画生産緑地地区 新旧対照図(詳細図)			
縮尺	S=1/2,500	図面番号	11/16
寝屋川市			



凡 例	
	区 域 界
	既 決 定 区 域
	変 更 追 加 す る 区 域
	変 更 廃 止 す る 区 域



参考図  
 令和4年度  
 東部大阪都市計画生産緑地地区  
 新旧対照図(詳細図)  
 縮尺 S=1/2,500 図面番号 12/16  
 寝屋川市



凡 例	
	区 域 界
	既 決 定 区 域
	変 更 追 加 す る 区 域
	変 更 廃 止 す る 区 域

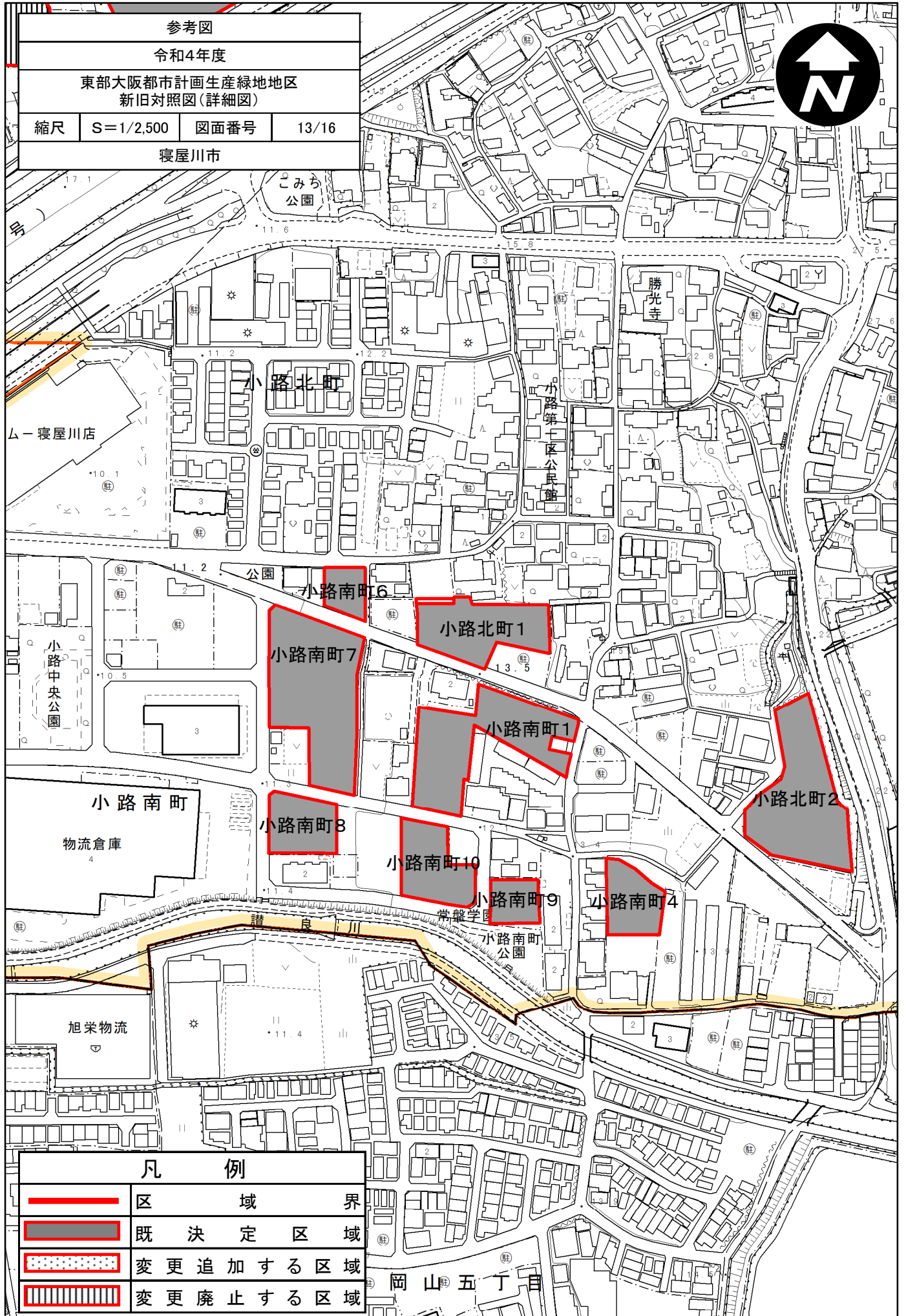
参考図

令和4年度





東部大阪都市計画生産緑地地区  
新旧対照図(詳細図)

縮尺 S=1/2,500 図面番号 13/16

寝屋川市



凡 例

	区 域 界
	既 決 定 区 域
	変 更 追 加 す る 区 域
	変 更 廃 止 す る 区 域

元宮二丁目

電鉄寝屋川車輛工場



参考図			
令和4年度			
東部大阪都市計画生産緑地地区 新旧対照図(詳細図)			
縮尺	S=1/2,500	図面番号	14/16
寝屋川市			

東神田町9

京阪電鉄寝屋川車庫

下木田町3

下木田町2

下木田町1

下木田町5

下木田町11

下木田町4

下木田町6

下木田町9

下木田町10

下木田町8

菅島東

寝屋川市  
郵便局

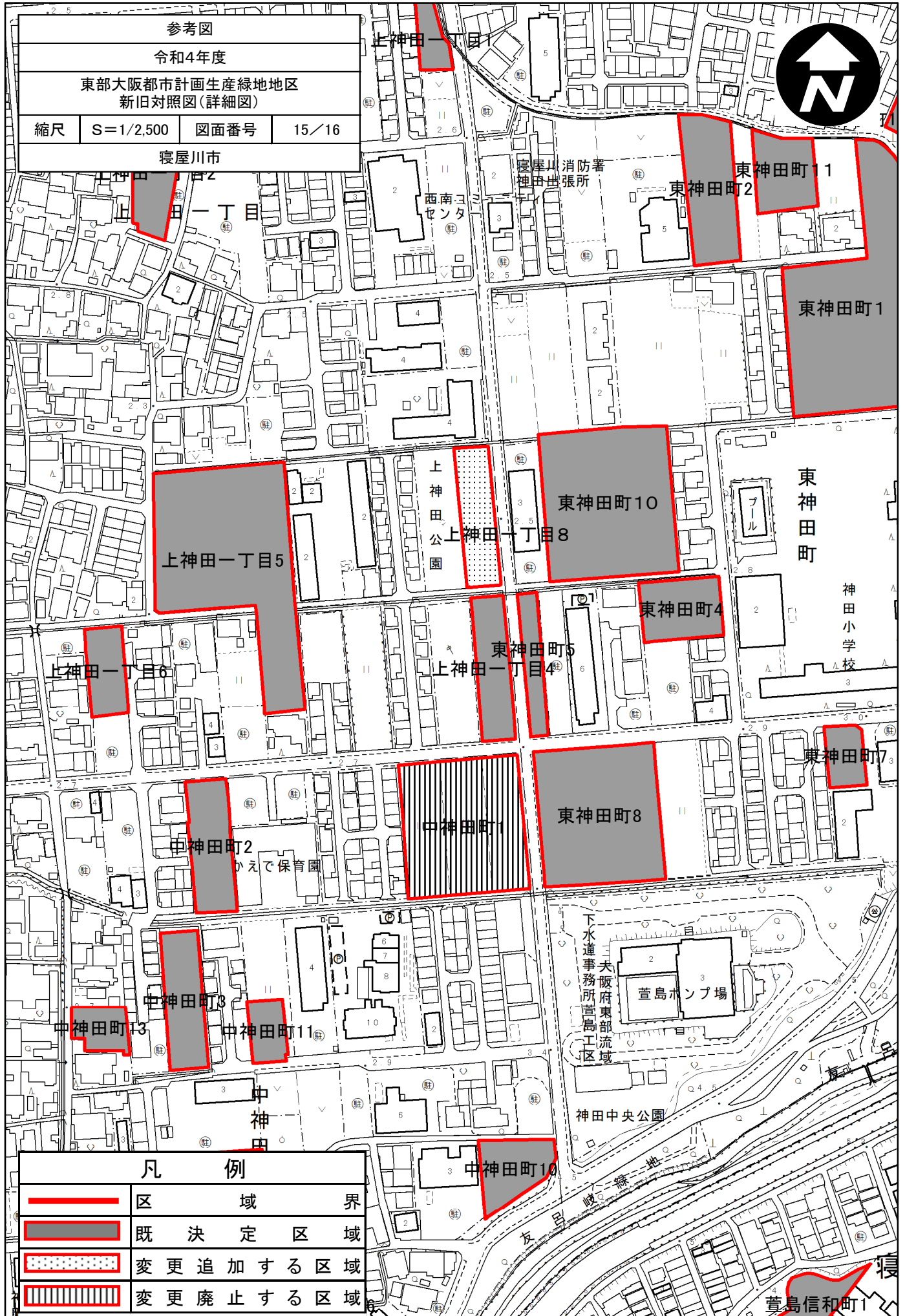
教福寺

南幼稚園

下木

凡 例	
	区 域 界
	既 決 定 区 域
	変 更 追 加 する 区 域
	変 更 廃 止 する 区 域

菅島東



参考図  
令和4年度  
東部大阪都市計画生産緑地地区  
新旧対照図(詳細図)  
縮尺 S=1/2,500 図面番号 15/16  
寝屋川市



凡 例	
	区 域 界
	既 決 定 区 域
	変 更 追 加 す る 区 域
	変 更 廃 止 す る 区 域

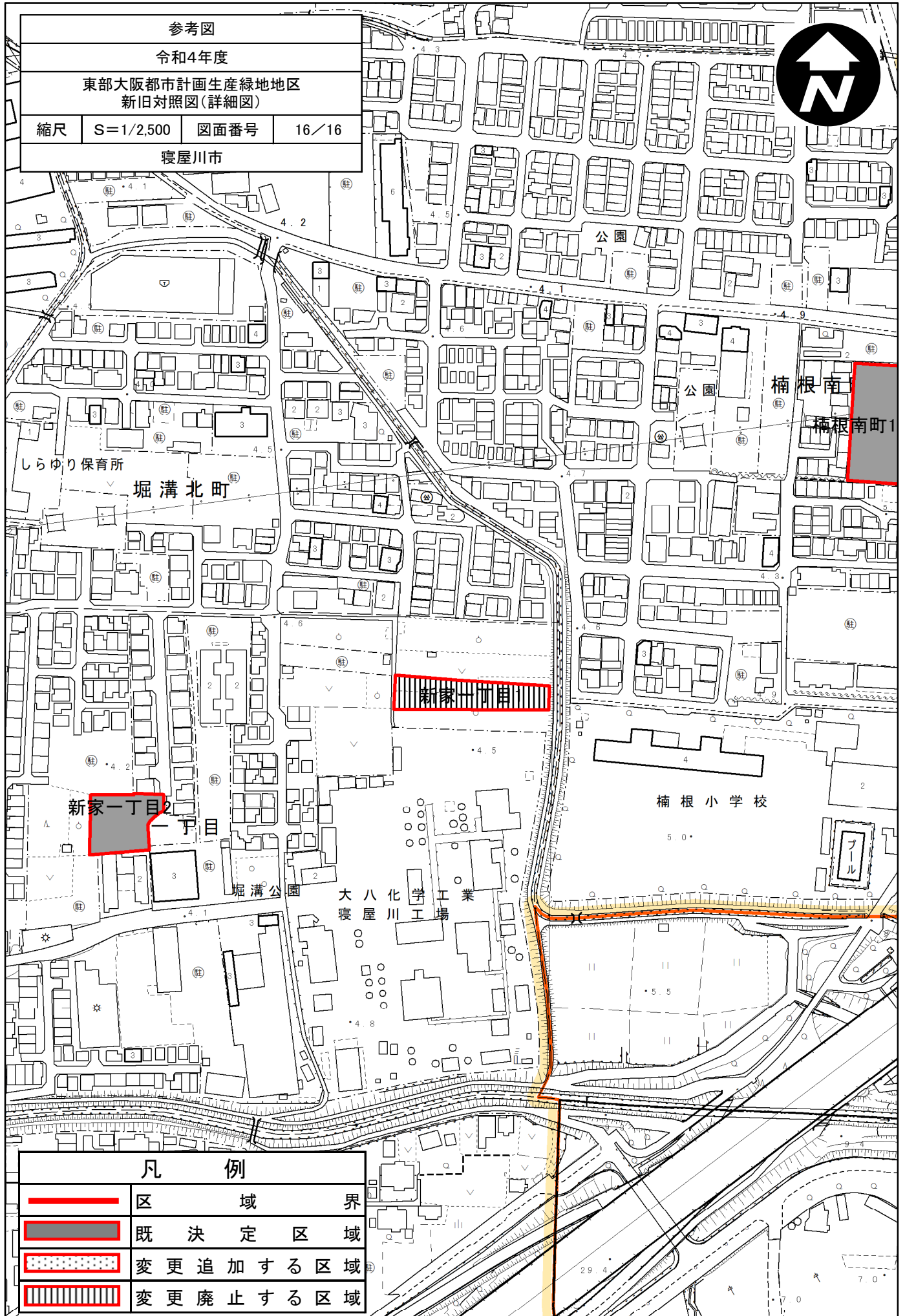
参考図

令和4年度

東部大阪都市計画生産緑地地区  
新旧対照図(詳細図)

縮尺 S=1/2,500 図面番号 16/16

寝屋川市



凡 例

	区 域 界
	既 決 定 区 域
	変 更 追 加 す る 区 域
	変 更 廃 止 す る 区 域