添付資料１０-４　インフラ関係現況図 下水道（雨水）
＜明和住宅（南）＞

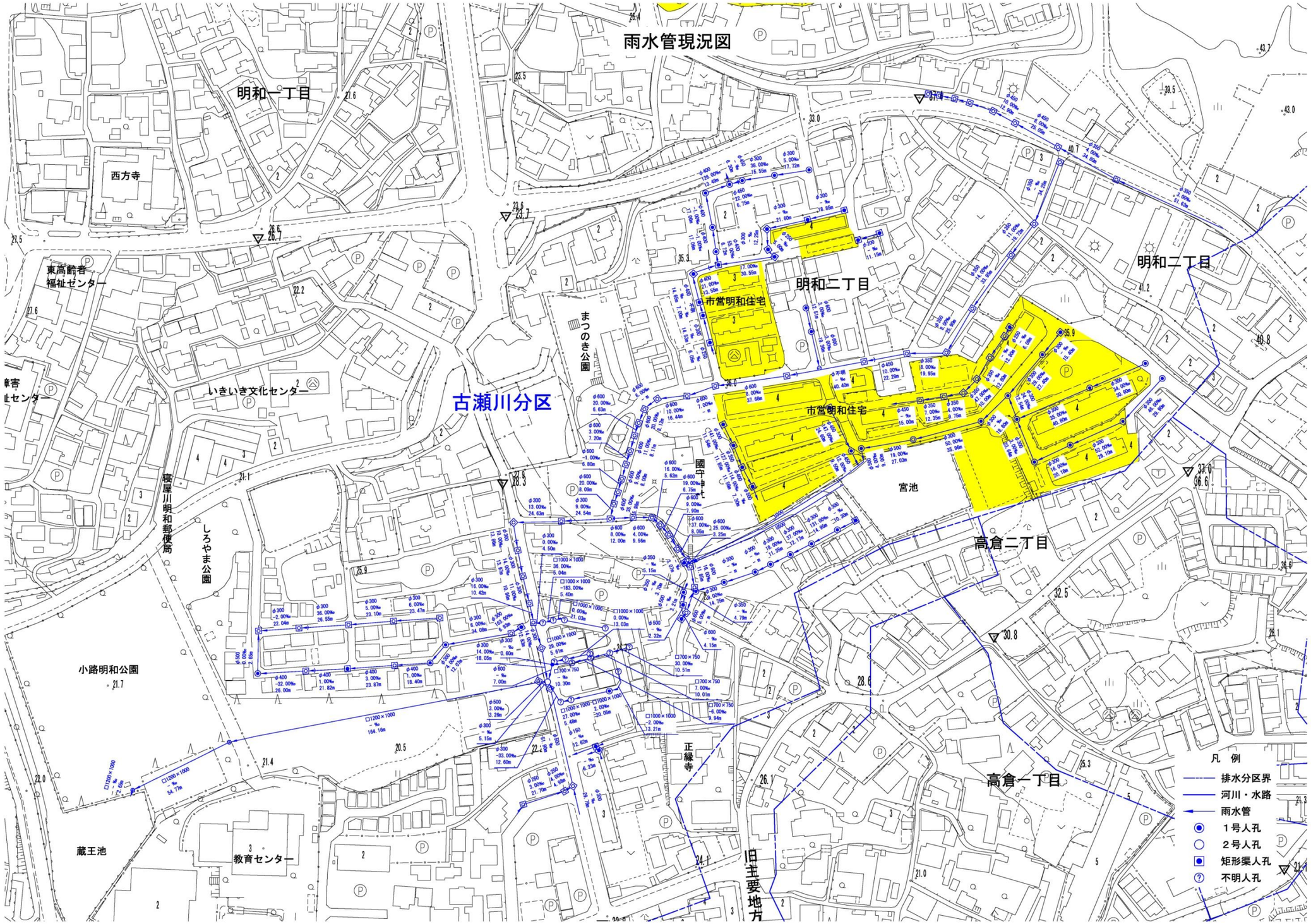

＜明和住宅（北）＞

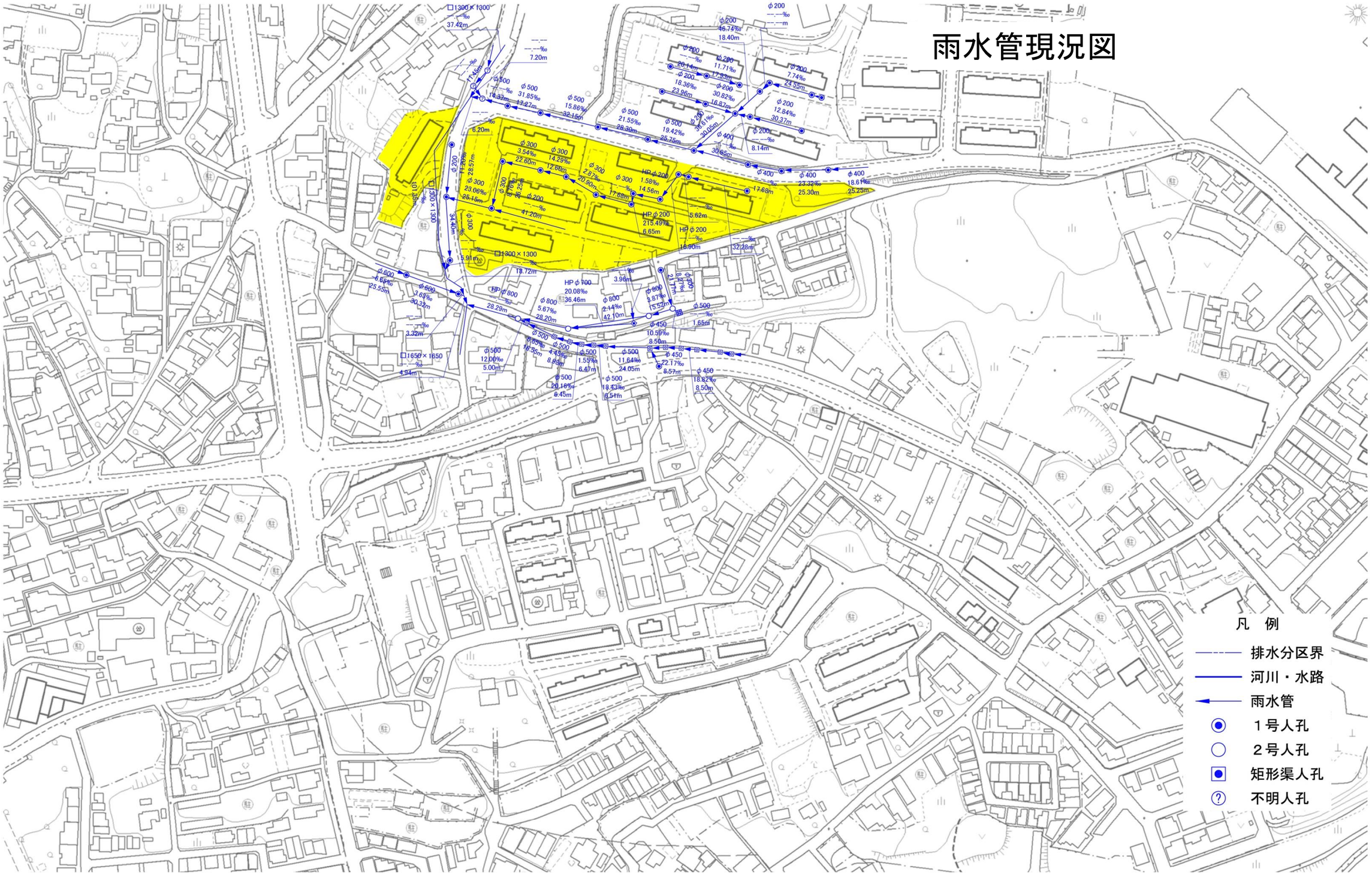

＜高柳住宅＞

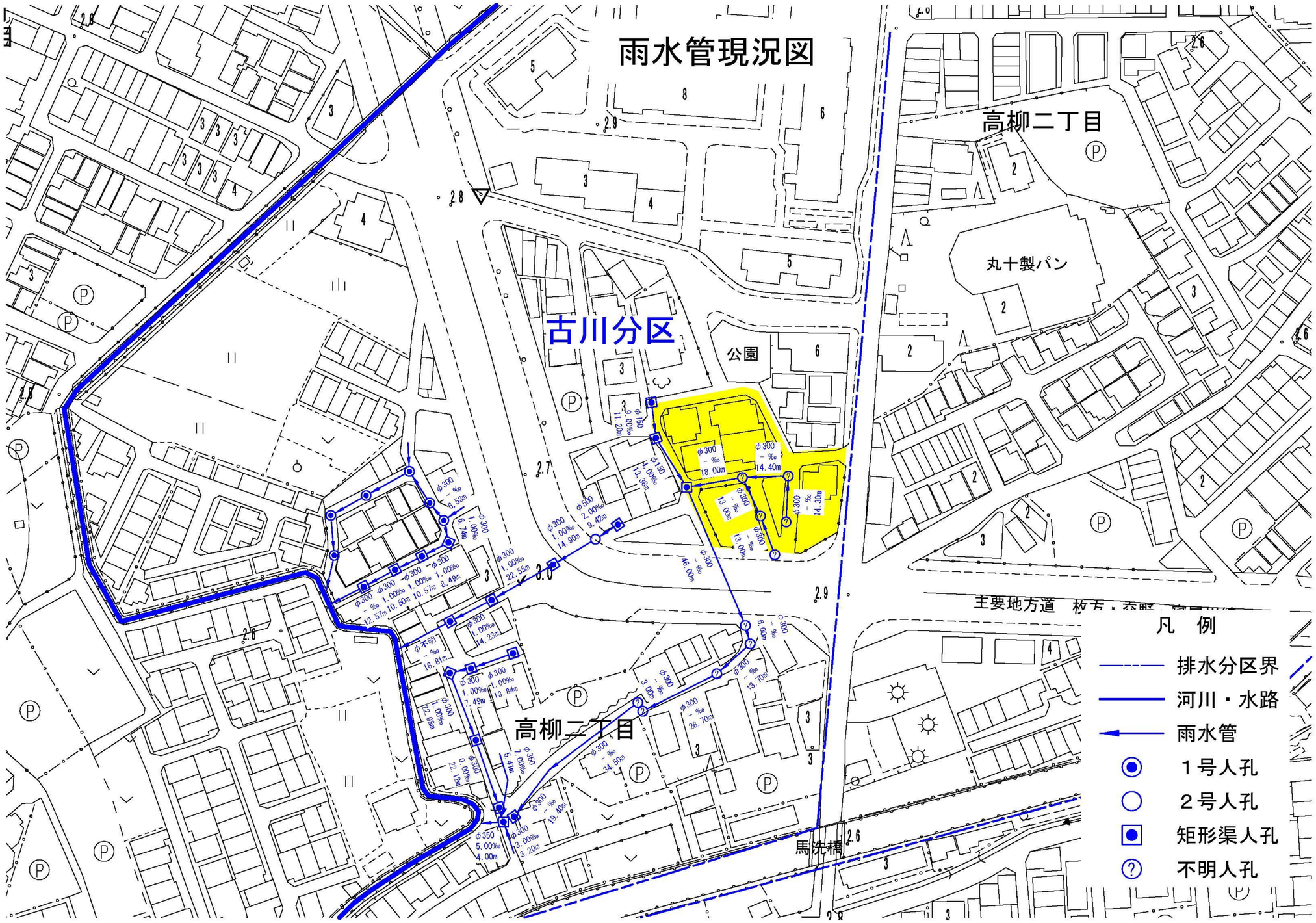
雨水管現況図
高柳二丁目
丸十製パン
古川分区
公園
高柳二丁目
主要地方道
馬洗橋
凡　例
排水分区界
河川・水路
雨水管
１号人孔
２号人孔
矩形渠人孔
不明人孔

＜教育センター＞

雨水管現況図
小路明和公園
・21.7
蔵王池
教育センター
・21.4
20.5
22.0
・22.0
凡　例
排水分区界
河川・水路
雨水管
１号人孔
２号人孔
矩形渠人孔
不明人孔