添付資料１０-３　インフラ関係現況図 下水道（汚水）
＜明和住宅（南）＞

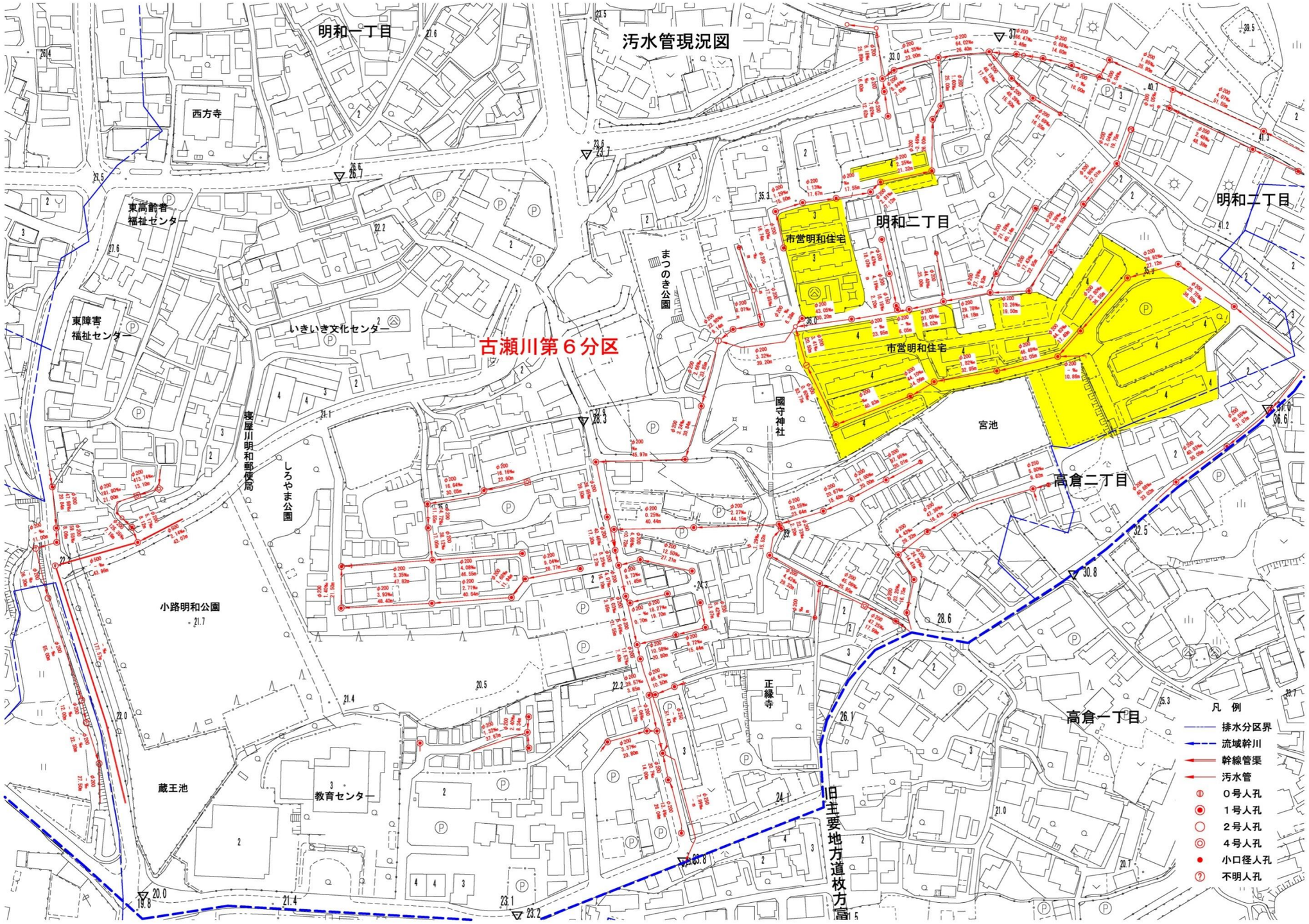

＜明和住宅（北）＞

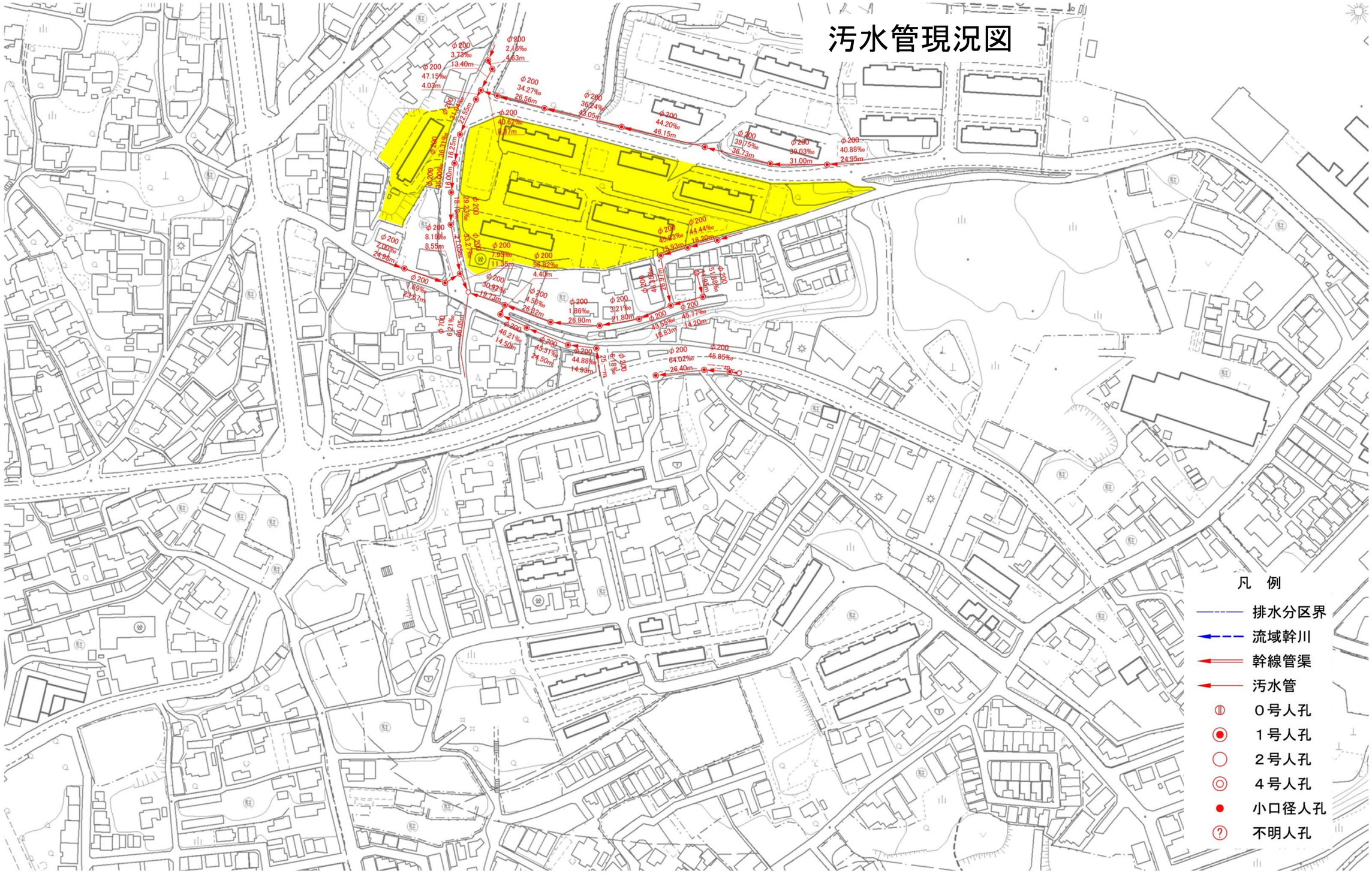

＜高柳住宅＞

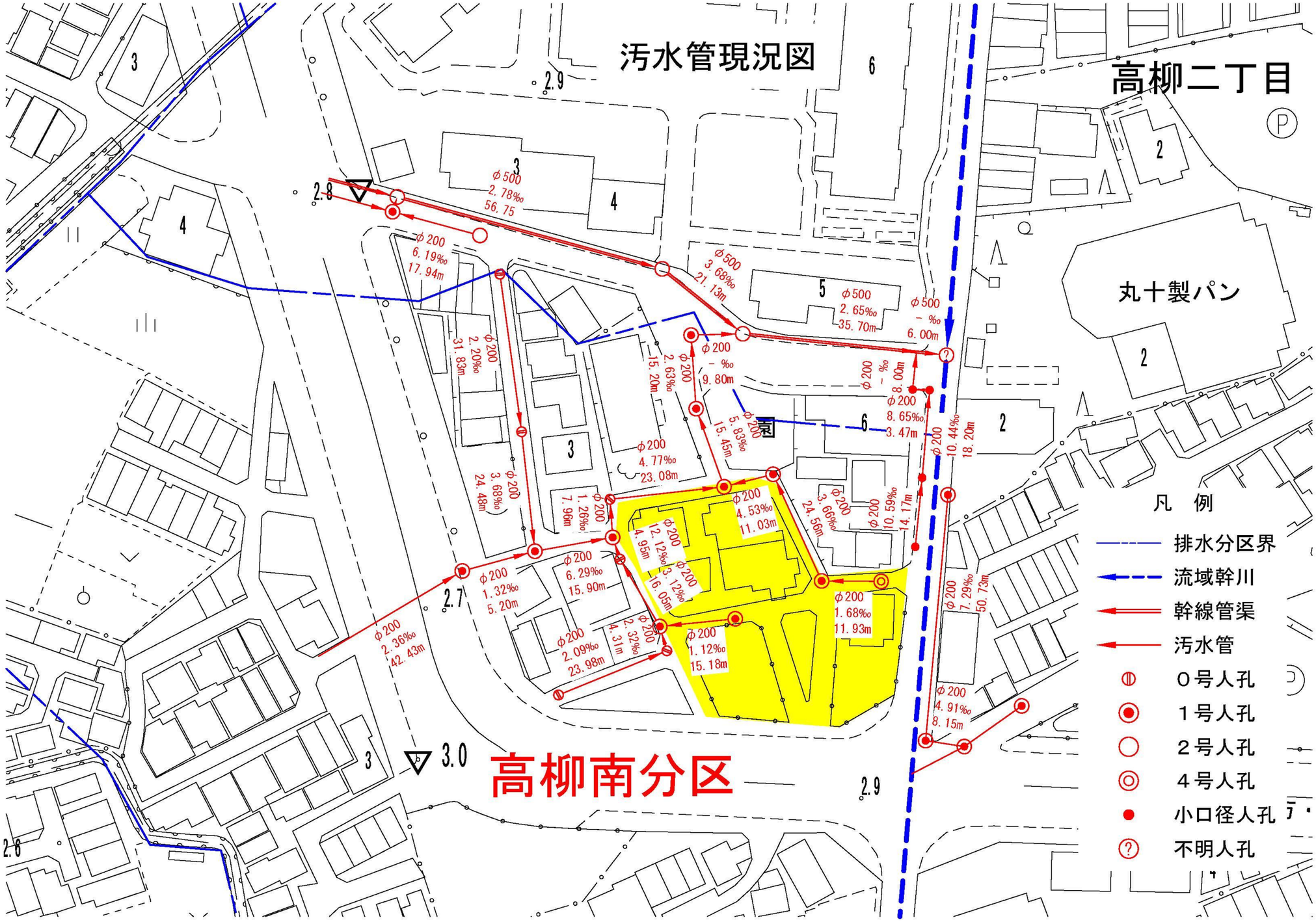
汚水管現況図
高柳二丁目
丸十製パン
高柳南分区
凡　例
排水分区界
流域幹川
幹線管渠
汚水管
０号人孔
１号人孔
２号人孔
４号人孔
小口径人孔
不明人孔

＜教育センター＞

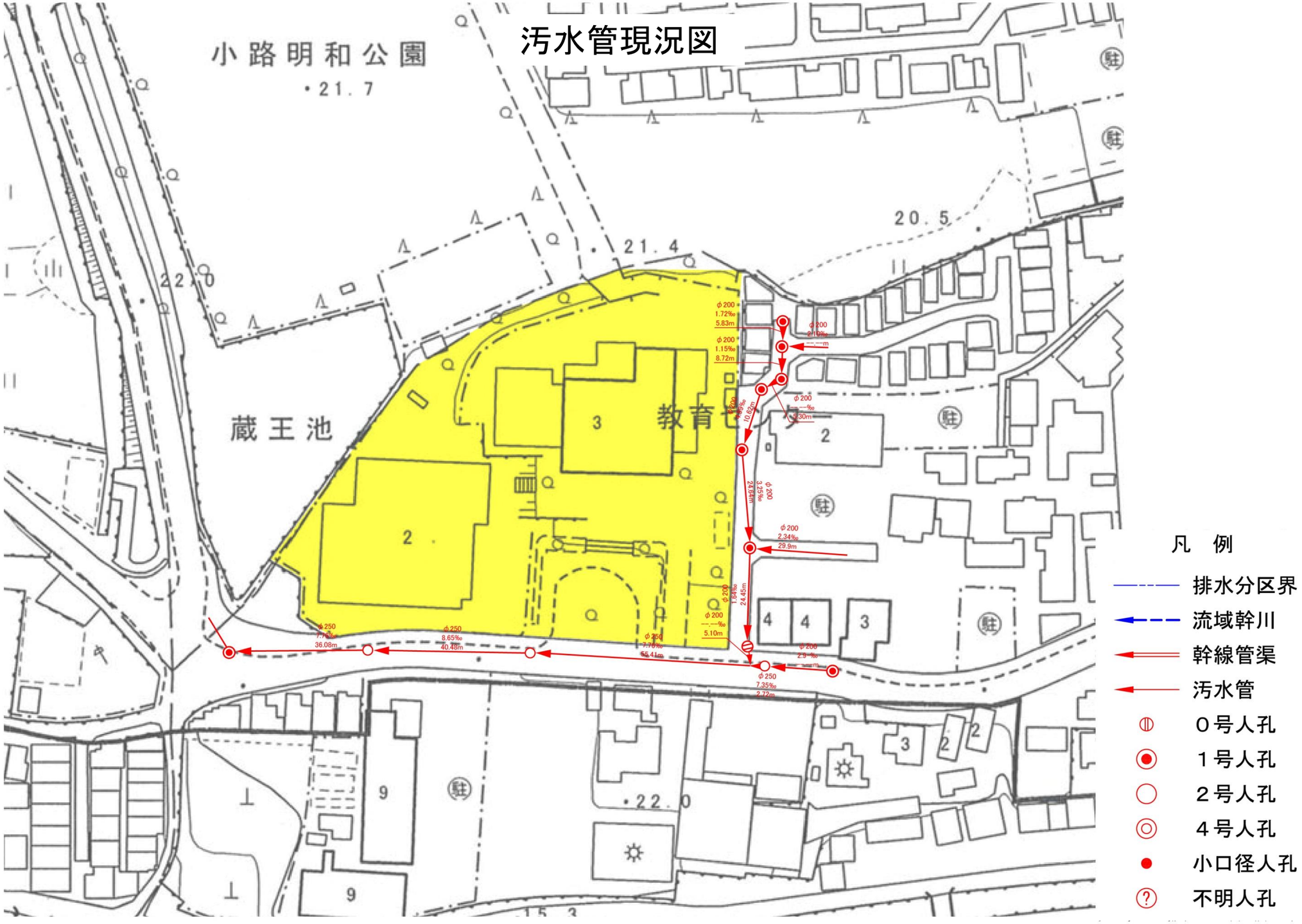
汚水管現況図
小路明和公園
・21.7
蔵王池
教育センター
・21.4
20.5
22.0
・22.0
凡　例
排水分区界
流域幹川
幹線管渠
汚水管
０号人孔
１号人孔
２号人孔
４号人孔
小口径人孔
不明人孔