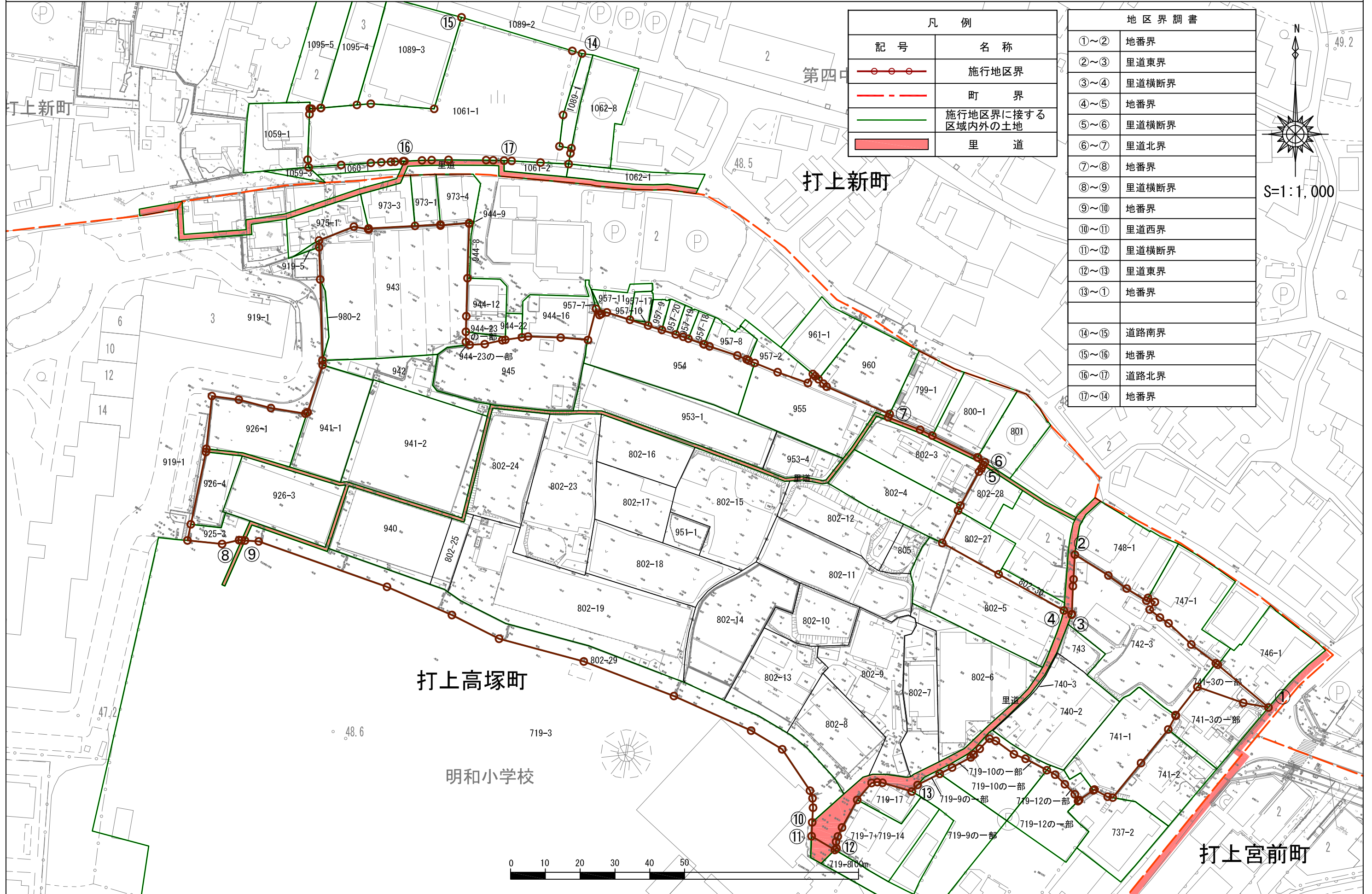

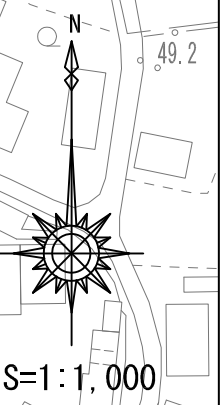


東部大阪都市計画事業 打上高塚町土地区画整理事業 施行地区区域図



凡 例	
記号	名称
	施行地区界
	町 界
	施行地区界に接する 区域内外の土地
	里 道

地区界調書	
①～②	地番界
②～③	里道東界
③～④	里道横断界
④～⑤	地番界
⑤～⑥	里道横断界
⑥～⑦	里道北界
⑦～⑧	地番界
⑧～⑨	里道横断界
⑨～⑩	地番界
⑩～⑪	里道西界
⑪～⑫	里道横断界
⑫～⑬	里道東界
⑬～⑭	地番界
⑭～⑮	道路南界
⑮～⑯	地番界
⑯～⑰	道路北界
⑰～⑱	地番界



打上高塚町

明和小学校

打上宮前町

打上新町

第四

打上新町