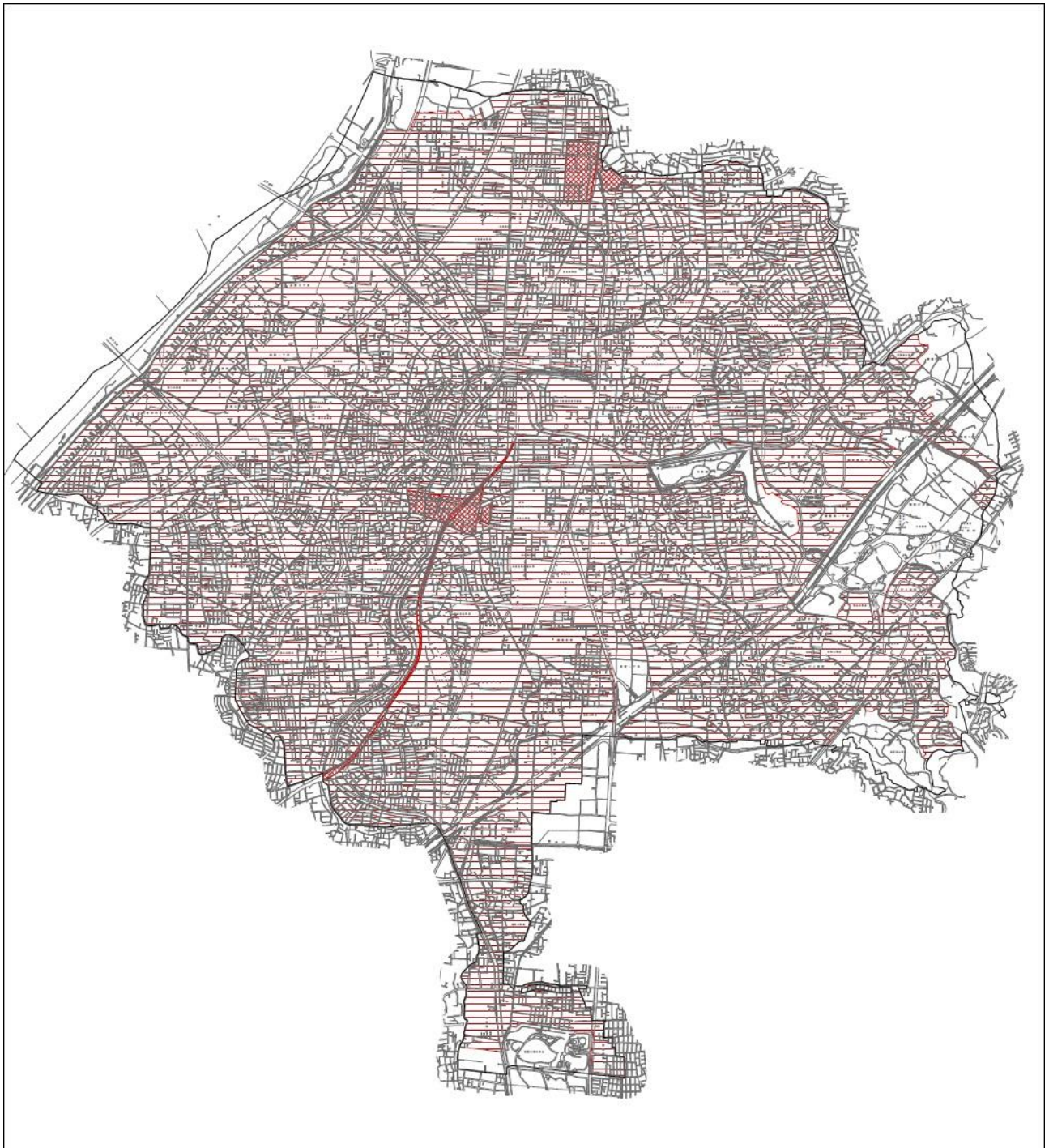




資料 9 - 1 防火・準防火地域の指定状況図

(令和3年4月1日現在)



0 200 400 600 800 1,200 1,600 2,000 m

凡 例	
	防火地域
	準防火地域