

※境界確定図サンプル

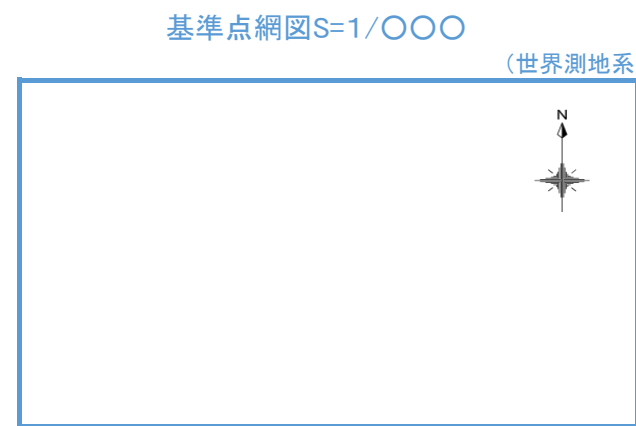
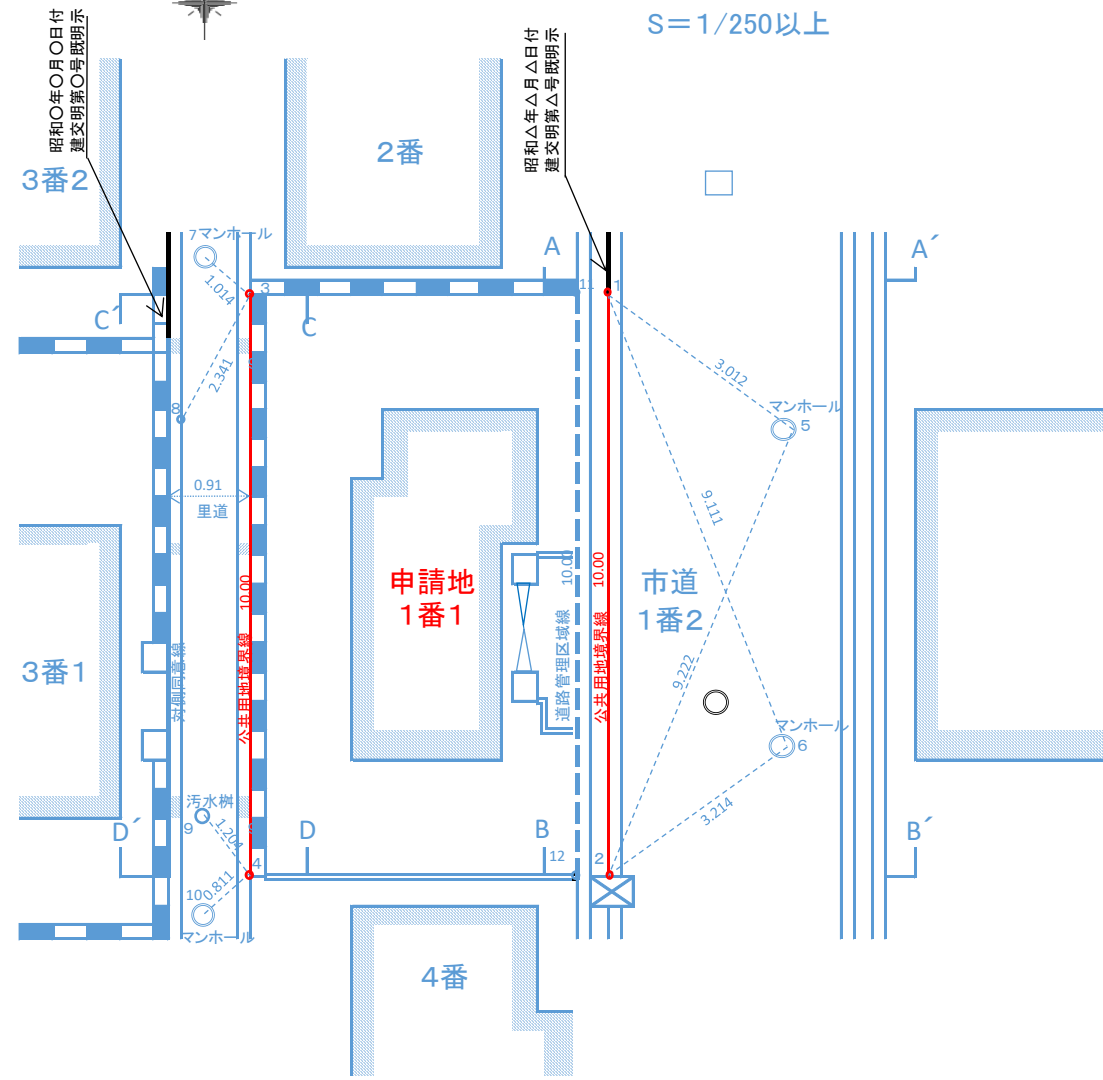
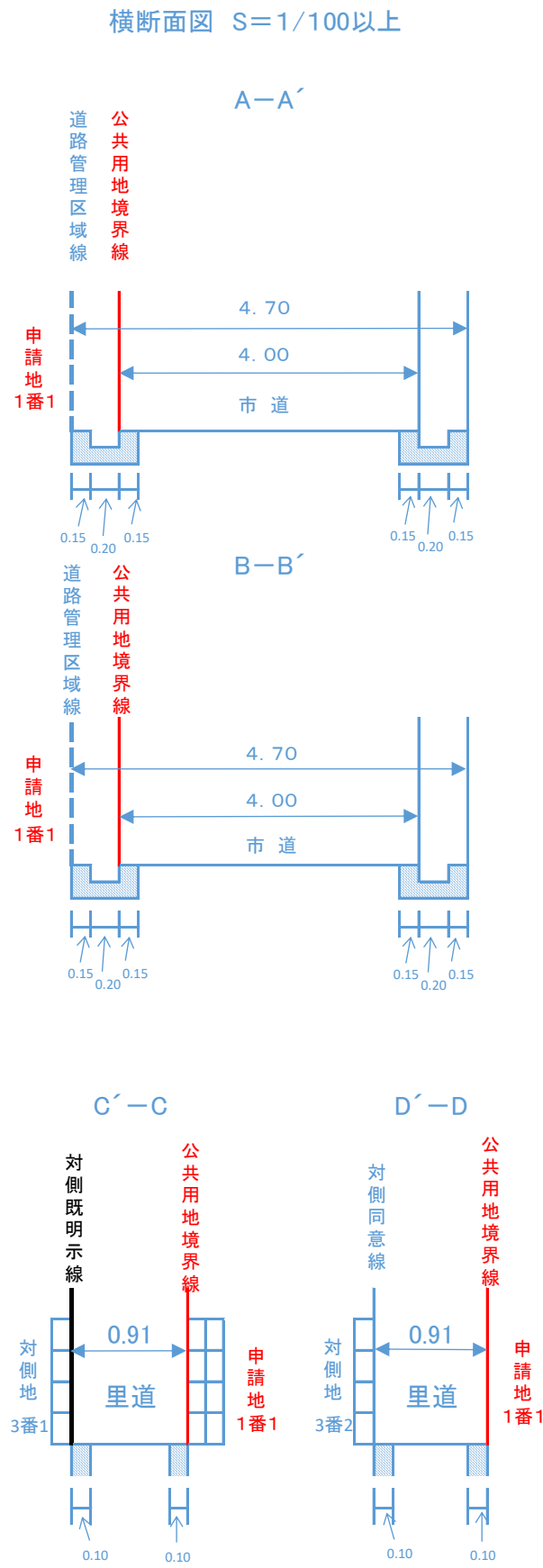
# 境界確定図

## 申請地：寝屋川市〇〇町1番1

ハンコスペース

縦6cm×横11cm以上 空けること

令和〇年〇月〇日 立会  
承諾  
所有地と公共用地との境界は現地及び図面に  
朱線で表示されたとおり異議ありません



申請地 1番1	住所 氏名	実印
隣接地 2番	住所 氏名	認印
隣接地 4番	住所 氏名	認印
対側地 3番1	住所 氏名	認印
対側地 3番2	住所 氏名	認印
利害関係人	(自治会長等)	認印

測点名	境界標の種類	X座標	Y座標
1	金属プレート		
2	金属プレート		
3	金属プレート		
4	金属プレート		
5	マンホールポンチ穴		
6	マンホールポンチ穴		
7	マンホールポンチ穴		
8	金属板		
9	汚水樹ポンチ穴		
10	マンホールポンチ穴		
11	計算点		
12	計算点		

測量場所	寝屋川市〇〇町1番1
縮尺	平面図1/〇〇〇断面図1/〇〇〇
測量年月日	令和〇年〇月〇日
作成年月日	令和〇年〇月〇日
作業機関	職印